Naručilac: Republika Srbija, Ministarstvo građevinarstva, saobraćaja i infrastrukture
Investitor: Akcionarsko društvo za upravljanje javnom železničkom infrastrukturom ''Infrastruktura železnice Srbije''
Pružalac usluge: Vodeći član grupe – Project Biro Utiber doo, Članovi konzorcijuma - Utiber Kozuti Beruhazo KFT; Vikoti Mernok Iroda KFT; EGIS doo; AG Institut doo; Slaviša Ilić PR SDC Professional

Pružanje usluga stručnog nadzora nad izvođenjem radova na rekonstrukciji i modernizaciji železničke pruge

Novi Sad-Subotica-državna granica

IZVEŠTAJ NADZORA ZA PERIOD OD 01.06.-30.06.2023.

Jun 2023.

Kontrolni list

Investitor:	Infrastruktura železnice Srbije
Projekat:	Modernizacija i rekonstrukcija mađarsko-srpske železničke veze na teritoriji Republike Srbije za deonicu Novi Sad – Subotica – državna granica (Kelebija)
Ugovor:	Stručni nadzor (inženjer) na projektu „Modernizacija i rekonstrukcija mađarsko-srpske železničke veze na teritoriji Republike Srbije za deonicu Novi Sad – Subotica – državna granica (Kelebija)“
Ugovor br:	340-5583/2018-3 potpisan 07.07.2018.
Naslov dokumenta:	Izveštaj Nadzora za period od 01.06.-30.06.2023.
Broj dokumenta:	IN014

	Pripremio	**Pregledao**	**Odobrio**
ORIGINAL	**IME I PREZIME**	**IME I PREZIME**	**IME I PREZIME**
	Dragan Gligorov	**Dragan Gligorov**	**Dragan Gligorov**
DATUM	**POTPIS**	**POTPIS**	**POTPIS**
Jun, 2023.			

Ovaj izveštaj je pripremljen za Naručioca (Ministarstvo građevinarstva, saobraćaja i infrastrukture), u skladu sa uslovima imenovanja stručnog nadzora na projektu „Modernizacija i rekonstrukcija mađarsko-srpske železničke veze na teritoriji Republike Srbije za deonicu Novi Sad – Subotica – državna granica (Kelebija)“.

Sadržaj:

1 OPŠTI PODACI O PROJEKTU 5

1.1. PREDMET I OPIS PROJEKTA 5

1.2. OBUHVAT RADOVA 5

1.3. PODACI O UGOVORU SA IZVOĐAČEM 7

1.4. PODACI O UGOVORU SA NADZOROM 7

1.5. UČESNICI U PROJEKTU 7

1.5.1. Naručilac i Investitor 7

1.5.2. Nadzor 8

1.5.3. Izvođač radova 8

2 PREGLED AKTIVNOSTI U IZVEŠTAJNOM PERIODU 9

2.1. OBAVEZE, ZADACI I CILJEVI NADZORA 9

2.2. TABELA ODRŽANIH SASTANAKA 10

2.3. TABELA KORESPODENCIJE 11

2.4. IZVEŠTAJI SA GRADILIŠTA 22

3 KONTROLA KVALITETA I PREGLED PRIMLJENIH RADOVA 25

3.1. KONTROLA KVALITETA IZVOĐAČA 25

3.2. KONTROLA KVALITETA NADZORA 25

4 PLANIRANE I SPROVEDENE AKTIVNOSTI NADZORA U IZVEŠTAJNOM PERIODU 27

4.1. RADOVI NA DEONICI NOVI SAD – VRBAS (ULAZ) 27

4.1.1. Radovi u infrastrukturnim objektima u službenim mestima 27

4.1.2. Radovi na donjem stroju 32

4.1.3. Radovi na gornjem stroju 36

4.1.4. Radovi na kontaktnoj mreži i elektro-energetskim postrojenjima 37

4.1.5. Radovi na SS i TK sistemima 40

4.1.6. Radovi na hidrotehničkim instalacijama 41

4.1.7. Geodetski radovi 44

4.1.8. Radovi na termotehničkim i mašinskim instalacijama 72

4.1.9. Mostovi i inženjerske konstrukcije 75

4.2. RADOVI NA DEONICI VRBAS (ULAZ) – NAUMOVIĆEVO (ULAZ) 81
4.2.1. Radovi u infrastrukturnim objektima u službenim mestima.....81
4.2.2. Radovi na donjem stroju 85
4.2.3. Radovi na gornjem stroju 90
4.2.4. Radovi na kontaktnoj mreži i elektro-energetskim postrojenjima.....90
4.2.5. Radovi na SS i TK sistemima.....90
4.2.6. Radovi na hidrotehničkim instalacijama 91
4.2.7. Geodetski radovi 93
4.2.8. Radovi na termotehničkim i mašinskim instalacijama.....104
4.2.9. Mostovi i inženjerske konstrukcije.....105
4.3. RADOVI NA DEONICI NAUMOVIĆEVO (ULAZ) – SUBOTICA 125
4.3.1. Radovi u infrastrukturnim objektima u službenim mestima.....125
4.3.2. Radovi na donjem stroju 130
4.3.3. Radovi na gornjem stroju 135
4.3.4. Radovi na kontaktnoj mreži i elektro-energetskim postrojenjima.....140
4.3.5. Radovi na SS i TK sistemima.....144
4.3.6. Radovi na hidrotehničkim instalacijama 144
4.3.7. Geodetski radovi 145
4.3.8. Radovi na termotehničkim i mašinskim instalacijama.....154
4.3.9. Mostovi i inženjerske konstrukcije.....156
5 BEZBEDNOST I ZDRAVLJE NA RADU.....159
6 STATUS PREGLEDA PZI PROJEKATA.....169
7 STATUS PREDATIH METODOLOGIJA RADA.....180
8 FINANSIJSKI IZVEŠTAJ.....182
9 PREGLED ZAHTEVA ZA SAGLASNOST MATERIJALA (MAR).....187
10 STATUS RADOVA 231

PRILOZI

PRILOG 1: IZVEŠTAJI SA GRADILIŠTA
PRILOG 2: ORGANIZACIONA ŠEMA NADZORA
PRILOG 3: ZAPISNICI SA SASTANAKA

1 OPŠTI PODACI O PROJEKTU

1.1. Predmet i opis projekta

Predmet ovog projekta je rekonstrukcija i modernizacija deonice Novi Sad – Subotica – Dražavna granica za brzine do 200 km/h, koja se planira u okviru rekonstrukcije, modernizacije i izgradnje drugog koloseka pruge Beograd – Budimpešta. Cilj projekta je unapređenje železničke infrastrukture za projektovanu brzinu do 200 km/h uz savremeno opremanje stanica, čime će se povećati konkurentnost pruge i stvoriti uslovi za veće učešće železničkog saobraćaja na transportnom tržištu. Projektom modernizacije postojeća pruga se u potpunosti usklađuje sa međunarodnim standardima i sporazumima (TSI, AGC, AGTC, kao i Sporazuma o performansama pruga jugoistočne Evrope SEECP). Projekat rekonstrukcije i modernizacije deonice Novi Sad – Subotica – Dražavna granica, podrazumeva primenu evropskih standarda interoperabilnosti (TSI), a obuhvata sledeće:

- obnovu postojećeg koloseka na deonici (gornji i donji stroj) i izgradnju jednog novog koloseka;
- rekonstrukciju kolosečnih kapaciteta i objekata u stanicama: Novi Sad, Kisač, Zmajevo, Bačka Topola, Žednik, Naumovićevo, Subotica teretna i Subotica putnička;
- rekonstrukciju kolosečnih kapaciteta i objekata u rasputnici Sajlovo i stajalištu Stepanovićevo;
- izgradnja novih stanica sa staničnim kapacitetima u mestima Rumenka, Vrbas i zajedničke stanice Lovćenac – Mali Iđoš;
- denivelacije ukrštanja pruge sa drumskim saobraćajnicama;
- ugradnju elektrotehničke infrastrukture (postrojenja i uređaji električne vuče, signalno-sigurnosni i telekomunikacioni uređaji), koja omogućava bezbedno odvijanje saobraćaja projektovanim brzinama i uvođenje Evropskog sistema upravljanja železničkim saobraćajem (ERTMS i ETCS nivo 2).

1.2. Obuhvat radova

Građevinski radovi

Predviđeno je da se modernizacija, rekonstrukcija i izgradnja deonice Novi Sad – Subotica – Državna granica, dužine 108,4 km realizuje istovremenim izvođenjem radova na tri deonice, koje će Izvođač definisati uz saglasnost Finansijera i Investitora.

Projektom je predviđena rekonstrukcija i izgradnja dvokolosečne pruge za brzinu 200 km/h za međustanična rastojanja, kao i za prolazne koloseke u službenim mestima. Kolosečni kapaciteti u službenim mestima se rekonstruišu prema projektnoj dokumentaciji u službenim mestima Novi Sad, Kisač, Zmajevo, Bačka Topola, Žednik, Naumovićevo, Subotica teretna i Subotica putnička. Projektom je predviđena izgradnja novih staničnih zgrada i infrastrukturnih kapaciteta u Rumenci, Vrbasu i zajedničkoj stanici Lovćenac – Mali Iđoš. Rekonstruišu se i modernizuju postojeća ukrsnica Sajlovo i stajalište Stepanovićevo.

Na celokupnoj deonice Novi Sad – Subotica – Dražavna granica projektom je predviđena izgradnja ukupno 58 inženjerskih objekata i to:

- nadvožnjaka 30
- podvožnjaka 13
- galerija 5
- pešačko – biciklističkih pothodnika 2
- potpornih konstrukcija uz galeriju 2
- vijadukta 2
- mostovskih konstrukcija 4

U arhitektonskom smislu projektant je predvideo rekonstrukciju sledećih infrastrukturnih kapaciteta (ukupno 70 objekata):

- stanične zgrade 8
- pothodnik u stanicama 3

- peroni u stanicama 2
- peronske nadstrešnice 3
- zgrada EVP 3
- zgrada ETP 2
- peroni i peronske nadstrešnice 8
- objekat SS i TK 6
- zgrada SS i TK 6
- pothodnik i nadstrešnice 10
- zgrada PS 4
- pešačko biciklistički pothodnik 2
- zgrada PSN 3
- službena zgrada Srbija kargo 1
- tipski objekat za TK opremu 9

Na prilazu službenim mestima, pothodnicima i peronima predviđeno je postavljanje opreme za informisanje i usmeravanje kretanja putnika u skladu sa međunarodnim propisima u železničkom saobraćaju. Predviđeno je da se u svim službenim mestima izgrade kapaciteti za pristup osobama sa invaliditetom. S obzirom na rang pruge i projektnu brzinu do 200 km/h predviđeno je da se pruga ogradi tipom ograde koji se primenjuje na autoputevima. Predviđeno je postavljanje ograde sa obe strane pruge, na 1,0 m od ivice kanala, odnosno nožice nasipa.

U skladu sa rangom pruge i važećim propisima o rekonstrukciji, modernizaciji i izgradnji dvokolosečne pruge za brzinu do 200 km/h, predviđeno je da sva ukrštanja pruge sa drumskim saobraćajnicama moraju biti denivelisana, što zahteva ukidanje svih postojećih putnih i pešačkih prelaza u nivou.

Elektrotehnički radovi

Signalno-sigurnosna postrojenja

Projektom je predviđeno je da se deonica Novi Sad – Subotica – Dražavna granica, kao i cela pruga od stanice Beograd Centar do granice sa Mađarskom, u skladu sa zahtevima bezbednosti i interoperabilnosti, opremi kako konvencionalnim signalnim sistemom tako i uređajima kabinske signalizacije (uređaji evropskog sistema kontrole vozova – ETCS nivo 2). Evropski sistem kontrole voza predstavlja nadgradnju na konvencionalan signalni sistem.

Telekomunikacioni uređaji

Predviđeno je uvođenje GSM-R sistema od stanice Beograd Centar do granice sa Mađarskom (Kelebija) u smislu obezbeđivanja funkcionisanja ETCS -a nivoa 2 za brzine vozova do 200km/h, kao i bezbedne platforme za govornu komunikaciju i prenos podataka između železničkog osoblja (dispečeri, otpravnici, ekipe za manevrisanje, mašinovođe i sl.). Kao fizički prenosni medijum se koristi optički kabl GSM-R sistem treba da bude interoperabilan i da se integriše u evropski sistem upravljanja železničkim saobraćajem. U stanicama i stajalištima, objektima EEP i GSM-R sistema i kritičnim lokacijama (ulazi i izlazi iz većih tunela i mostova) na deonici Novi Sad – Subotica – Dražavna granica, predviđaju se najsavremeniji telekomunikacioni sistemi i instalacije: sistem video nadzora, sistemi za obaveštavanje putnika, sistem kontrole pristupa i ostali.

Radove izvodi konzorcijum Join Venture „China Railway International Corporation Co.Ltd." and „China Communications Construction Company Ltd.

Planirano trajanje izvođenja radova je 33 meseci.

Radovi se izvode u skladu sa Građevinskom dozvolom, Projektom za građevinsku dozvolu i Projektom za izvođenje radova, koje je pripremio Izvođač radova u skladu sa usvojenim Idejnim projektom, Izveštajem revizione komisije o stručnoj kontroli Idejnog projekta i Projektnim zadatkom.

Kontrolu samog procesa izrade Projekta za izvođenje, kao i kontrolu kvaliteta i usaglašenosti sa Projektom za građevinsku dozvolu će vršiti Stručni nadzor.

1.3. Podaci o ugovoru sa Izvođačem

Ugovor:	Komercijalni ugovor o modernizaciji i rekonstrukciji mađarsko-srpske železničke veze na teritoriji Republike Srbije za deonicu Novi Sad – Subotica – državna granica (Kelebija)
Ugovor br:	340-5583/2018-3 od 07.07.2018. 1/2018-1950 od 07.07.2018. (zaveden kod Investitora) CRIC/2018/001 od 07.07.2018. (zaveden kod Izvođača)
Aneks ugovora br.1	340-05-5892/2021-1 od 25.06.2021. 1/2021-1550/385 od 25.06.2021.(zaveden kod Investitora) CRIC(S)/2021/003-112 od 25.06.2021. (zaveden kod Izvođača)
Ugovorna suma:	USD 1.162.810.000 (bez PDV-a)

Radovi iz Komercijalnog ugovora o modernizaciji i rekonstrukciji mađarsko-srpske železničke pruge na teritoriji Republike Srbije, deonica Novi Sad – Subotica – Dražavna granica, koji će biti predmet stručnog nadzora se finansiraju u skladu sa Ugovorom o kreditu između Kineske banke i Vlade Republike Srbije.

1.4. Podaci o ugovoru sa Nadzorom

Ugovor:	**Stručni nadzor nad izvođenjem radova na rekonstrukciji i modernizaciji železničke pruge Novi Sad – Subotica – državna granica**
Ugovor br:	404-02-133/4/2021-02 od 21.01.2022.godine 1/2022-1/103 od 21.01.2022.godine PBU-21/22 od 21.01.2022.godine
Ugovorna suma:	RSD 3.659.000.000 (bez PDV-a)
Datum ugovora:	21.januar 2022.godine
Datum uvođenja u posao:	15.februar 2022.godine
Ugovorni rok:	31.01.2025.godine

1.5. Učesnici u projektu

1.5.1. Naručilac i Investitor

Naručilac: **Ministarstvo građevinarstva, saobraćaja i infratsrukture (MGSI)**
Predstavnica: Anita Dimoski
Registrovana adresa kancelarije:
Adresa: Nemanjina 22-26 Telefon: +381 11 3612 938
Grad: 11 000 Beograd El. Pošta: anita.dimoski@mgsi.gov.rs
Država: Srbija

Investitor: **Infrastruktura železnice Srbije a.d.**
Predstavnica: Slobodanka Katanić
Registrovana adresa kancelarije:

Adresa:	Nemanjina 6	Telefon:	+381 11 3614 811
Grad:	11 000 Beograd	El. Pošta:	slobodanka.katanic@srbrail.rs
Država:	Srbija		

1.5.2. Nadzor

Konzorcijum: Project Biro Utiber doo (vodeći član), Utiber Kozuti Beruhazo KFT, Vikoti Mernok Iroda KFT, EGIS d.o.o. Beograd, AG Institut d.o.o., Slaviša Ilić SDC Professional

Tim Lider-Rukovodilac projekta:		G. Dragan Gligorov	
Registrovana adresa kancelarije:			
Adresa:	Kamp Izvođača-Novi Sad ranžirna stanica	Telefon:	+381 69 44 00 490
Grad:	21138 Novi Sad	El. Pošta:	sektor3@utiber.rs
Država:	Srbija		

1.5.3. Izvođač radova

Izvođač:	**JV CRIC-CCCC**		
Predstavnik konzorcijuma:		Zhou Xin	
Registrovana adresa kancelarije:			
Adresa:	Omladinskih brigada 21	Telefon:	+381 11 401 0081
Grad:	11000 Beograd	El. Pošta:	public@cric.rs
Država:	Srbija		

2 PREGLED AKTIVNOSTI U IZVEŠTAJNOM PERIODU

2.1. Obaveze, zadaci i ciljevi Nadzora

Ovaj izveštaj je pripremljen u skladu sa uslovima imenovanja stručnog nadzora na projektu Rekonstrukcije i modernizacije železničke pruge Novi Sad - Subotica – državna granica. Priprema se i dostavlja Naručiocu u saglasnosti sa uslovima ugovora.

Osnovne obaveze i zadaci Nadzora obuhvataju sledeće:

- stručni nadzor svih aktivnosti Izvođača u svim aspektima ispunjenja njegovih obaveza, odgovornosti i radnji koje preduzima u odnosu na izvrшavanje ugovornih obaveza i blagovremeni završetak ugovora;
- stručni nadzor kvaliteta i učinka Izvođača u fazi projektovanja u vezi sa zahtevima definisanim konkursnom dokumentacijom za nabavku radova u delu koji se odnosi na izradu Projekta za izvođenje i Projekta za upravljanje saobraćajem za vreme izvođenja radova;
- proveru usklađenosti izrađenog Glavnog projekta, Projekta za izvođenje sa: građevinskom dozvolom, Projektom za građevinsku dozvolu, propisima, standardima i pravilima struke; proveru kvaliteta i primenljivosti projektovanih rešenja i tehnologija izvođenja radova;
- kontrolu Izvođača radova u pogledu sprovođenja mera zaštite životne sredine, kao i obezbeđivanje poštovanja preporuka i zahteva bezbednosti saobraćaja u toku trajanja ugovora
- priprema svih dokumenata, a posebno tehničke i finansijske dokumentacije, od važnosti za izvršenje ugovora ili donošenje odluka, za potrebe Naručioca;
- priprema svih dokumenata, a posebno tehničke i finansijske dokumentacije, od važnosti za izvršenje ugovora ili donošenje odluka, za potrebe Naručioca;
- sprovođenje nekih ili svih zaduženja ovlašćenog predstavnika Naručioca, ukoliko Naručilac prenese takve dužnosti i odgovornosti Stručnom nadzoru;
- prenos znanja i iskustva Naručiocu u oblasti upravljanja ugovorima, unapređenja tehnologije, i drugim oblastima relevantnim za Ugovor;
- ukoliko nastanu bilo kakvi sporovi tokom trajanja Ugovora, obezbeđivanje neophodnih dokaza, analiza i svedočenja radi zastupanja interesa Naručioca.

2.2. Tabela održanih sastanaka

U izveštajnom periodu održani su sledeći sastanci:

Red. broj	Tema sastanka	Lokacija/Učesnici	Održan
1	Tehnički sastanak – Atmosferska kanalizacija u Partizanskoj ulici; Itzmeštanje vodovoda na km 79+692; Južna fasada u stanici NS; Instalacije u stanici NS	Kamp NS / Nadzor, Izvođač, Investitor, Finansijer	01.06.2023.
2	Koordinacioni sastanak – Projekat izgradnje brze pruge na teritoriji grada Subotice	Subotica / Nadzor, Izvođač, Investitor, Finansijer	02.06.2023.
3	Tehnički sastanak – Predaja dokumentacije z izmeštanje dalekovoda 110kV i dinamičkog plana izmeštanja; Status priključka na distributivnu mrežu	IŽS / Nadzor, Izvođač, Investitor	06.06.2023.
4	Tehnički sastanak –Radovi na staničnoj zgradi Novi Sad obuhvaćeni novim projektnim zadatkom	IŽS / Nadzor, Izvođač, Investitor	06.06.2023.
5	Koordinacioni sastanak – Projekat izgradnje brze pruge na teritoriji grada Subotice	Subotica / Nadzor, Izvođač, Investitor, Finansijer	09.06.2023.
6	Koordinacioni sastanak – Projekat izgradnje brze pruge na teritoriji grada Subotice	Subotica / Nadzor, Izvođač, Investitor, Finansijer	14.06.2023.
7	Tehnički satsanak - BZR	Novi Sad / Nadzor, Izvođač	14.06.2023.
8	Tehnički sastanak – Aktuelni problemi pri izvođenju radova na staničnoj zgradi stanice Novi Sad	Novi Sad / Nadzor, Izvođač, Investitor, Projektant	15.06.2023.
9	Tehnički sastanak – Izvođenje objekata SS/TK na deonici Novi Sad - Subotica	Novi Sad / Nadzor, Izvođač	15.06.2023.
10	Koordinacioni sastanak – Koordinacija između srpske i mađarske strane	Online / Nadzor, Izvođač, Investitor, Finansijer	16.06.2023.
11	Tehnički sastanak – Plavljenje nasljena Kisač usled demontaže propusta	Kisač / Nadzor, Izvođač, Projektant, MZ Kisač	19.06.2023.
12	Koordinacioni sastanak – Mostovi i inženjerske konstrukcije na deonici Novi Sad - Vrbas	Novi Sad / Nadzor, Izvođač	20.06.2023.
13	Tehnički sastanak – Izgradnja podvožnjaka u Ulici Maksima Gorkog u Subotici	MGSI/ Nadzor, Izvođač, Investitor, Finasijer	24.06.2023.
14	Koordinacioni sastanak – Klejmovi, varijacije, arheologija	Kamp Novi Sad / Nadzor, Izvođač,	26.06.2023.
15	Tehnički sastanak – Definisanje dinamike demontaže srednje i niskonaponske mreže i građevinskih radova na uređenju TS	Novi Sad / Nadzor, Izvođač, Investitor	26.06.2023.
16	Tehnički sastanak – Izmeštanje cevovoda na stacionaži km 108+115	Novi Sad / Nadzor, Izvođač, Podizvođači, Projektant	28.06.2023.
17	Koordinacioni sastanak – Projekat izgradnje brze pruge na teritoriji grada Subotice	Subotica / Nadzor, Izvođač, Investitor, Finansijer	29.06.2023.

Zapisnici sa sastanaka nalaze se u prilogu 3

2.3. Tabela korespodencije

DOLAZNA KORESPODENCIJA – Izvođač radova

Red. Broj	Datum dopisa	Broj dopisa	Naziv dopisa
1	1-Jun-23	HDJV-NSSB-CON-IZS-2023-0088	Ažuriranje ponude za radove izmeštanja vodovoda (km 174+515)
2	1-Jun-23	HDJV-NSSB-CON-IZS-2023-0089	Dostavljanje procenjenih troškova u vezi sa izvođenjem E3 sertifikacije usaglašenosti voznog voda kao interoperabilnosti za pantograf od 1950 mm
3	1-Jun-23	HDJV-NSSB-MPS-IZS-2023-0090	Dostavljanje obaveštenja o otpremi šina proizvedenih u Kini i dokumentacije fabričkog prijema
4	1-Jun-23	HDJV-NSSB-ADM-IZS-2023-0003	Rešenje o imenovanju odgovornog izvođača radova - Milutin Ristić
5	1-Jun-23	HDJV-NSSB-ADM-IZS-2023-0004	Rešenje o imenovanju odgovornog izvođača radova - Dušan Janković
6	1-Jun-23	HDJV-NSSB-ADM-IZS-2023-0005	Rešenje o imenovanju odgovornog izvođača radova - Mirna Milanković
7	1-Jun-23	HDJV-NSSB-CON-IZS-2023-0090	Zahtev za potvrđivaje naknadnih radova - retenzija za kanalizacioni sistem u zoni stanice Subotica
8	1-Jun-23	HDJV-NSSB-CON-IZS-2023-0091	Obaveštenje o potraživanju br. 3 - Promena ugovorne cene usled povećanja cene elemenata na osnovu kojih je određena cena radova
9	1-Jun-23	HDJV-NSSB-TEC-IZS-2023-0394	Predaja metodologije izvođenja radova na rezervoaru i pumpnoj stanici na km 176+274
10	1-Jun-23	HDJV-NSSB-TEC-IZS-2023-0389	Rušenje objekta u KO Stari Grad
11	1-Jun-23	HDJV-NSSB-TEC-IZS-2023-0398	Pregled dostavljenih zahteva za odobrenje materijala 08. maj - 31. maj 2023
12	1-Jun-23	HDJV-NSSB-TEC-IZS-2023-0399	Ponovna predaja metodologije izvođenja radova na podvožnjaku na km 176+274
13	1-Jun-23	HDJV-NSSB-DES-IZS-2023-0168	Dostava tehničkog rešenja za izmenu vrelovoda u Maksima Gorkog, km 176+274
14	1-Jun-23	HDJV-NSSB-DES-IZS-2023-0166	Odgovor na zahtev za Izjašnjenje Projektanta o potrebi izrade hidroizolacije na zidovima za zaštitu malih životinja kod svih propusta na delu stacionaže od 182+000 do 184+600 i Izrada Predmera i predračuna za objekat Propusta na km 179+340
15	2-Jun-23	HDJV-NSSB-TEC-IZS-2023-0403	Metodologija i dinamika izvođenja radova elektroinstalacija PS Kisač
16	2-Jun-23	HDJV-NSSB-TEC-IZS-2023-0393	Dostavljanje metodologije izvođenja radova za nadvožnjak na km 98+149.45
17	2-Jun-23	HDJV-NSSB-TEC-IZS-2023-0400	Primopredaja objekata stanice Novi Sad kojiu su u upotrebi
18	2-Jun-23	HDJV-NSSB-TEC-IZS-2023-0396	Dostavljanje dinamičkog plana radova u stanici Novi Sad
19	2-Jun-23	HDJV-NSSB-TEC-IZS-2023-0402	Izjava o kvalitetu stubova rasvete inženjera koji poseduje IWE licencu
20	2-Jun-23	HDJV-NSSB-TEC-IZS-2023-0404	Apliciranje za isključenje struje za nisko i srednjenaponsku opremu u 6 stanica
21	2-Jun-23	HDJV-NSSB-DES-IZS-2023-0167	Dostavljanje izveštaja za testove dinamičkog opterećenja šipova i testove dinamičke penetracije galerije na km 114+716.45
22	2-Jun-23	HDJV-NSSB-DES-IZS-2023-0154	Predlog rešenja za obezbeđenje dielektrične otpornosti izolacije prekidača graničnog PSN i PSN Bačka Topola
23	2-Jun-23	HDJV-NSSB-DES-IZS-2023-0170	Plan zaštite objekata stanične zgrade u železničkoj stanici Naumovićevo od uticaja vlage
24	5-Jun-23	HDJV-NSSB-TEC-IZS-2023-0407	Pregled dostavljenih zahteva za odobrenje materijala 16. maj - 31. maj 2023
25	5-Jun-23	HDJV-NSSB-TEC-IZS-2023-0408	Predaja crteža za pešački most na km 176+274 (verzija 1)
26	5-Jun-23	HDJV-NSSB-DES-IZS-2023-0171	Dostava crteža šok transmitera na rečnim stbovima P15 i P36 vijadukta na km 117+155
27	5-Jun-23	HDJV-NSSB-DES-IZS-2023-0172	Tehničko rešenje hidrotehničkih instalacija na podovžnjkau na km 176+274

28	5-Jun-23	HDJV-NSSB-CON-IZS-2023-0094	Imenovanje podizvođača za renoviranje stabilnih postrojenja vuče, priključenja napojnih kablova i unutrašnje montaže električne opreme - Tim cop, Tel-ing doo, Gat doo i BNT lux
29	5-Jun-23	HDJV-NSSB-TEC-IZS-2023-0405	Privremena saobraćajna signalizacija u zoni gradilišta pruge na km 184+250 – Podsetnik na neodgovoren dopis Nadzora NAD-NSSB-JV CRIC-CCCC-0802 od 23.02.2023. godine
30	5-Jun-23	HDJV-NSSB-DES-IZS-2023-0173	Dostavljanje dela dokumentacije PZI
31	5-Jun-23	HDJV-NSSB-MPS-IZS-2023-0091	Dostava dokumentacije i atesta opremne za elektropostrojenja
32	5-Jun-23	HDJV-NSSB-MPS-IZS-2023-0092	Dostava radioničkih crteža za portale - Amiga
33	5-Jun-23	HDJV-NSSB-DES-IZS-2023-0176	Korekcija dokumenata vezanih za podsistem Kontrola, upravljanje i signalizacija (CCS)
34	5-Jun-23	HDJV-NSSB-CON-IZS-2023-0095	Dostavljanje obračunskih listova za XI privremenu situaciju
35	5-Jun-23	HDJV-NSSB-CON-IZS-2023-0096	Dostavljanje obračunskih listova za Sporazum 1
36	6-Jun-23	HDJV-NSSB-DES-IZS-2023-0178	Dodatni radovi na ETP zgradi u Novom Sadu - projekat 1/1.4 Projekat arhitekture dogradnje i rekonstrukcije zgrade ETP - deonica kontaktne mreže Novi Sad
37	6-Jun-23	HDJV-NSSB-DES-IZS-2023-0177	Saglasnost Projektanta na tehničko rešenje za izmeštanje vodovodnih instalacija poljoprivrednog sistema za navodnjavanje Save Kovačević na km 119+125 - km 122+200
38	6-Jun-23	HDJV-NSSB-DES-IZS-2023-0179	Ventilacija liftovskog okna na železničkoj stanici Novi Sad
39	6-Jun-23	HDJV-NSSB-DES-IZS-2023-0175	Dostava korigovanih TSI PRM matrica i prateće dokumentacije za prvi pregled prijavljenog tela NoBo
40	7-Jun-23	HDJV-NSSB-TEC-IZS-2023-0413	Uputstvo o organizaciji rada i pravila saobraćaja
41	7-Jun-23	HDJV-NSSB-TEC-IZS-2023-0406	Plan operisanja voza na deonici Sajlovo - Rumenka i Sajlovo - Novi Sad
42	7-Jun-23	HDJV-NSSB-TEC-IZS-2023-0410	Neadekvatno izvođenje radova na gornjem stroju - Dostavljanje RIA koleseka i izveštaja o merenju
43	7-Jun-23	HDJV-NSSB-TEC-IZS-2023-0411	Metodologije radova - pothodnik u železničkoj stanici Subotica teretna na Km 175 + 819.48
44	7-Jun-23	HDJV-NSSB-TEC-IZS-2023-0412	Ponovna predaja metodologije izvođenja radova na galeriji na km 177+627
45	7-Jun-23	HDJV-NSSB-TEC-IZS-2023-0414	Pojašnjenje o ispitivanju vlažnosti zidova u stanici Subotica
46	7-Jun-23	HDJV-NSSB-TEC-IZS-2023-0415	Izveštaj o postavljenim geodetskim kontrolnim tačkama od km 172+000 do km 179+000
47	7-Jun-23	HDJV-NSSB-DES-IZS-2023-0180	Izmena rešenje za izmeštanje 20kV kabla na km 174+930
48	7-Jun-23	HDJV-NSSB-DES-IZS-2023-0181	Pojašnjenje Projektanta u vezi stanične zgrade Bačka Topola, Žednik i Naumovićevo
49	8-Jun-23	HDJV-NSSB-DES-IZS-2023-0182	Dostava tehničkog rešenja Bačka Topola 2.9.9.1 Tehničko rešenje verzija 2 i 4 put ažuriranog Predmera i predračuna
50	8-Jun-23	HDJV-NSSB-TEC-IZS-2023-0395	Dostava metodologije i dinamike za izmeštanje i zaštitu postojeće elektro energetske infrastrukture na km 156+800 1kV
51	9-Jun-23	HDJV-NSSB-TEC-IZS-2023-0422	Dostava metodologije za izradu privremene devijacije državnog puta II-a-10 na km 135+113
52	9-Jun-23	HDJV-NSSB-DES-IZS-2023-0183	Dostavljanje tehničkog rešenja za osvetljenje vestibila u krilu B stanice Novi Sad
53	9-Jun-23	HDJV-NSSB-TEC-IZS-2023-0427	Dostavljanje kote kvadera stuba P13 mosta na km 117+155
54	9-Jun-23	HDJV-NSSB-TEC-IZS-2023-0420	Dostava metodologije za izradu SS/TT zgrade u stanici Žednik
55	9-Jun-23	HDJV-NSSB-TEC-IZS-2023-0409	Dostva metodologije za izradu zidova za zaštitu od buke od Novog Sada do Vrbasa
56	9-Jun-23	HDJV-NSSB-TEC-IZS-2023-0417	Dostava metodologije za transport i ugradnju porednapregnutih I nosača nadvožnjaka na km 120+571, km 125+191, 126+976
57	9-Jun-23	HDJV-NSSB-TEC-IZS-2023-0423	Ponova dostava ispravljene metodologije na GSMR zgradama u Novom Sadu, Subotici i baznim stanicama državne granice - podizvođač Bauen doo

58	9-Jun-23	HDJV-NSSB-TEC-IZS-2023-0419	Metodologije i dinamika radova elektroinstalacija unutrašnjosti stanice Bačka Topola
59	12-Jun-23	HDJV-NSSB-TEC-IZS-2023-0421	Dostava rešenja za sanaciju šipa br.30 mosta na km 81+284
60	12-Jun-23	HDJV-NSSB-MPS-IZS-2023-0094	Revizija MARa za pričvrsnik povratnog voda
61	12-Jun-23	HDJV-NSSB-TEC-IZS-2023-0416	Dostava metodologije za proizvodnju, prednaprezanje i skladištenje prednapregnutih nosača na nadvožnjacima km 120+571, km 125+191, km 126+976
62	12-Jun-23	HDJV-NSSB-DES-IZS-2023-0184	Dostavljanje dela dokumentacije PZI
63	12-Jun-23	HDJV-NSSB-DES-IZS-2023-0186	Dostava korigovanih TSI PRM matrica i prateće dokumentacije za stanicu Subotica
64	12-Jun-23	HDJV-NSSB-DES-IZS-2023-0187	Izvođenje radova na crpnoj stanici podvožnjaka na km 174+515
65	12-Jun-23	HDJV-NSSB-DES-IZS-2023-0188	Dopuna detalja veze na spoju ploče galerije na km 177+627 i U kade u nastavku galerije
66	13-Jun-23	HDJV-NSSB-TEC-IZS-2023-0425	Odgovor na dopise u vezi eksproprijacije
67	13-Jun-23	HDJV-NSSB-DES-IZS-2023-0189	Tehničko rešenje za izmeštanje i zaštitu elektroenegetske infrastrukture na km 102+310
68	13-Jun-23	HDJV-NSSB-DES-IZS-2023-0190	Crteži dilatacionih spojnica za nadvožnake na km 120+571, km 125+191, km 126+976
69	14-Jun-23	HDJV-NSSB-TEC-IZS-2023-0431	Dostava izveštaja o statičkom testu opterećenja za šip na stubu P3# vijadukta na km 120+571
70	14-Jun-23	HDJV-NSSB-TEC-IZS-2023-0418	Dostava metodologija za drenažnu atmosfersku vodu iz podnodnika u TPS, Kisaču, Stepanovićevu i Zmajevu
71	14-Jun-23	HDJV-NSSB-TEC-IZS-2023-0401	Postojeći gasovod u Stepanovićevu, km 97+034
72	14-Jun-23	HDJV-NSSB-TEC-IZS-2023-0428	Dostava metodologije radova na nadvožnjaku na km 89+315
73	14-Jun-23	HDJV-NSSB-TEC-IZS-2023-0435	Dostava metodologije radova na odvodnjavanju (drenaže, reviziona okna i odvodne cevi) od km 157+500 do km 184+635
74	14-Jun-23	HDJV-NSSB-TEC-IZS-2023-0424	Metodologije za polaganje skretnica
75	14-Jun-23	HDJV-NSSB-MPS-IZS-2023-0095	Dopuna dokumentacije za prispelu GSMR opremu
76	14-Jun-23	HDJV-NSSB-TEC-IZS-2023-0432	Dostava metodologije za objektu PS Subotica
77	14-Jun-23	HDJV-NSSB-CON-IZS-2023-0099	Potraživanje br.2 - Arheologija - privremeno potraživanje
78	14-Jun-23	HDJV-NSSB-TEC-IZS-2023-0433	Metodologija i dinamika radova na elektroinstalacijama PS Kisač
79	15-Jun-23	HDJV-NSSB-DES-IZS-2023-0197	Konačna verzija idejnog rešenja kolizije trase pruge i regionalne kanalizacije u Vrbasu na km 116+100
80	15-Jun-23	HDJV-NSSB-TEC-IZS-2023-0434	Dostava završenih geodetskih kontrolnih tačaka od km 172+000 do km 184+000
81	15-Jun-23	HDJV-NSSB-DES-IZS-2023-0194	Lista predstavnika Izvođača zaduženih za sertifikaciju ocene rizika AsBo-a
82	15-Jun-23	HDJV-NSSB-DES-IZS-2023-0192	Dostava izmenjenih dokumenata za knjige 2.1.1.46 km 176+274 podvožnjak
83	15-Jun-23	HDJV-NSSB-DES-IZS-2023-0193	Pojašnjenje u vezi postavljanja / sanacije gromobranskog uzmljenja u stanici Subotica
84	15-Jun-23	HDJV-NSSB-DES-IZS-2023-0195	Dostava adaptacije projekta za ETCS V3.0
85	15-Jun-23	HDJV-NSSB-DES-IZS-2023-0196	Odgovor Projektant i saglasnost na Tehničko rešenje hidrotehničkih instalacija u podvožnjaku na km 176+274,84
86	15-Jun-23	HDJV-NSSB-TEC-IZS-2023-0436	Primopredaja demontirane opreme
87	15-Jun-23	HDJV-NSSB-CON-IZS-2023-0098	Dopuna ponude za naknadne radove - nadvožnjaci za prelaz životinja
88	16-Jun-23	HDJV-NSSB-TEC-IZS-2023-0437	Metodologije i dinamika radova elektroinstalacija SPN Zmajevo
89	16-Jun-23	HDJV-NSSB-DES-IZS-2023-0198	Odgovor Projektanta na dopis u vezi toplovoda u Subotici na km 175+274
90	16-Jun-23	HDJV-NSSB-MPS-IZS-2023-0097	Dostava dokumentacije o fabričkom prijemu skretnica za deonicu brze pruge Novi Sad-Subotica stanice Žednik, Rumenka, Kisač i Subotica
91	16-Jun-23	HDJV-NSSB-TEC-IZS-2023-0426	Zamena elektromerne podloške sa 5cm tucanika na km 77+807
92	16-Jun-23	HDJV-NSSB-DES-IZS-2023-0201	Ventilacija liftovskog okna na železničkoj stanici Novi Sad

93	16-Jun-23	HDJV-NSSB-MPS-IZS-2023-0096	Dostava fabričkog prijema signalne opreme (sistem el postvnice, video nadzor položaja skretničke poluge, centralizovani dispečarski sistem, centalizovani sistem za nadzor (CSM), napojni uređaj, skretnička postavna sprava)
94	19-Jun-23	HDJV-NSSB-DES-IZS-2023-0200	Dostava tehičkog rešenja hidrotehničkih instalacija za podvožnjak na km 176+274 verzija 3
95	19-Jun-23	HDJV-NSSB-TEC-IZS-2023-0440	Dostava metodologije za radove na TT objektima u baznoj stanici Verušić - Deko tim doo Beška
96	19-Jun-23	HDJV-NSSB-TEC-IZS-2023-0441	Dostava metodologije za radove na TT objektima u baznoj stanici Mali Iđoš polje i Mali Beograd - Deko tim doo Beška
97	19-Jun-23	HDJV-NSSB-DES-IZS-2023-0202	Dostavljanje dela dokumentacije PZI
98	19-Jun-23	HDJV-NSSB-TEC-IZS-2023-0443	Dostava projektnog rešanja privremenih mera za zaštitu opštinskog vodovoda na km 79+650
99	19-Jun-23	HDJV-NSSB-MPS-IZS-2023-0093	Dostava crteža i tehničkog opisa skretnice za stanicu Bačka Topola
100	20-Jun-23	HDJV-NSSB-DES-IZS-2023-0203	Tehničko rešenje za zamenu tla za objekat TK Novi grad i Subotica
101	20-Jun-23	HDJV-NSSB-DES-IZS-2023-0161	Zahtev za odobrenje projekta dodatnih šipova stuba C2 mosta na km 84+809
102	20-Jun-23	HDJV-NSSB-DES-IZS-2023-0164	Zahtev za saglasnost na crtež izmene poprečne grede čelične rešetkaste konstrukcije mosta na km 110+351
103	20-Jun-23	HDJV-NSSB-MPS-IZS-2023-0098	Dostava situacionog plana kolosečne veze Vossloh
104	20-Jun-23	HDJV-NSSB-DES-IZS-2023-0163	Izmena projekta livenog nosača mosta na km 98+149
105	21-Jun-23	HDJV-NSSB-DES-IZS-2023-0204	Dostava radioničkih crteža rešetkastih nosača na km 81+644 i km 110+351
106	21-Jun-23	HDJV-NSSB-TEC-IZS-2023-0442	Dostava geodetskog izveštaja nakon sanacije geodetskih kontrolnih tačaka od km 94+000 do km 128+970
107	21-Jun-23	HDJV-NSSB-TEC-IZS-2023-0445	Izveštaj o neusaglašenosti NCR br 014 za podvožnjak na km 174+515
108	21-Jun-23	HDJV-NSSB-TEC-IZS-2023-0447	Zahtev za obilazak terena i odobrenje naknadnih radova stanica Subotica od km 175+725 do km 175+800
109	21-Jun-23	HDJV-NSSB-DES-IZS-2023-0206	Nasipanje zatvorenih ramova na km 113+327 podvožnjaka
110	21-Jun-23	HDJV-NSSB-TEC-IZS-2023-0450	Dostava metodologije za izmeštanje i zaštitu postojeće elektroenergentske infrastrukture na km 144+400 (20kV 1kV)
111	21-Jun-23	HDJV-NSSB-TEC-IZS-2023-0448	Nadvožnjak na km 131+245 pruge – Održavanje obilaznog Kulskog puta za vreme obustave saobraćaja na Sivačkom putu u Malom Iđošu
112	22-Jun-23	HDJV-NSSB-MPS-IZS-2023-0102	Informacije o primljenim skretnicama
113	22-Jun-23	HDJV-NSSB-MPS-IZS-2023-0099	Isporuka opreme elektronske postavnice, nadzora položaja skretničke poluge, brojača osovina, telekomande, centarlizovang sistema za praćenje signalizacije, napojnog uređaja i elektropostavne sprave
114	22-Jun-23	HDJV-NSSB-DES-IZS-2023-0207	Problem prodiranja vode u donji stroj od km 177+200 do km 177+250 i nedovoljna nosivost tla od km 176+650 do km 176+775
115	22-Jun-23	HDJV-NSSB-MPS-IZS-2023-0100	Zahtev za fabrički prijem razvodnih ormara
116	22-Jun-23	HDJV-NSSB-MPS-IZS-2023-0101	Dostava radioničkih crteža za Ferometal inter portale
117	22-Jun-23	HDJV-NSSB-TEC-IZS-2023-0451	Dostava statičkog propračuna skele za izradu nosača u polju P5-P6 vijadukt na km 131+830 kod Malog Iđoša
118	22-Jun-23	HDJV-NSSB-TEC-IZS-2023-0429	Dostava metodologije za izvođenje građevinskih radova na SS i TT objektima u stanici Vrbas
119	22-Jun-23	HDJV-NSSB-TEC-IZS-2023-0449	Zahtev za ugradnju razvodnog ormara u zid prostorije SS/TT objekta
120	22-Jun-23	HDJV-NSSB-TEC-IZS-2023-0453	Metodologije za GSM-R stubova na deonicu Novi Sad (uključujući) - Rumenka (uključujući)
121	22-Jun-23	HDJV-NSSB-DES-IZS-2023-0208	Dostava crteža podgradne skele i proračuna betonskih nosača vijadukta na km 117+155
122	23-Jun-23	HDJV-NSSB-TEC-IZS-2023-0456	Dostava dinamike demontaže trafostanice TT i SS objekata
123	23-Jun-23	HDJV-NSSB-TEC-IZS-2023-0452	Dostava metodologije i dinamičkog plana za priključak EVP Vrbas na kontaktnu mrežu
124	23-Jun-23	HDJV-NSSB-TEC-IZS-2023-0438	Dostava metodologije za nadvožnjak na km 101+132

125	23-Jun-23	HDJV-NSSB-TEC-IZS-2023-0446	Dostava novog dinamičkog plana renoviranja i izgradnje postojeće stanice u Vrbasu
126	23-Jun-23	HDJV-NSSB-TEC-IZS-2023-0458	Dostava metodologije za sanaciju šipova galerije na km 114+716
127	23-Jun-23	HDJV-NSSB-TEC-IZS-2023-0439	Nelegalan prelaz preko pruge Novi Sad Ranžirna-Sajlovo, u km 80+450 pruge Beograd centar - Subotica
128	26-Jun-23	HDJV-NSSB-DES-IZS-2023-0209	Tehničko rešenje denivelacije peščko biciklističke staze u Ulici Maksima Gorkog - podvožnjak na km 176+274
129	26-Jun-23	HDJV-NSSB-DES-IZS-2023-0211	Izmenjeno rešenje za povećenje sloja mršavog betona na vrhu ramovske konstrukcije podvožnjaka na km 174+515
130	26-Jun-23	HDJV-NSSB-TEC-IZS-2023-0459	Odgovor na pismo u vezi idejnog projekta za servisnu saobraćajnicu za održavanje crpne stanice podvožnjaka na km 174+515
131	26-Jun-23	HDJV-NSSB-TEC-IZS-2023-0454	Dostava metodologije za izvođenje GSM-R stubova na deonici Rumenka (isključeno) - Numovićevo (isključeno)
132	26-Jun-23	HDJV-NSSB-TEC-IZS-2023-0462	Ponovljena dostava planske dokumentacije za izgradnju podzemnog prolaza na km 177+857
133	26-Jun-23	HDJV-NSSB-TEC-IZS-2023-0460	Metodologija i dinamika izvođenja radova elektroinstalacija stanica Bačka Topola
134	26-Jun-23	HDJV-NSSB-DES-IZS-2023-0191	Dostava tehničkog rešenja potpornog zida na podvožnjaku na km 174+515
135	26-Jun-23	HDJV-NSSB-TEC-IZS-2023-0461	Metodologija i dinamika izvođenja radova elektroinstalacija stanica Subotica
136	27-Jun-23	HDJV-NSSB-DES-IZS-2023-0205	Neusaglašenosti koordinata temelja i stacionaža i knjige PZI 4.1.1.13 i 4.1.1.14
137	27-Jun-23	HDJV-NSSB-TEC-IZS-2023-0466	Predlog u vezi nivoa podzemne vode na deonici od km 177+000 do km 177+200
138	27-Jun-23	HDJV-NSSB-TEC-IZS-2023-0467	Rokovi za završetak radova na podovožnjaku na km 176274 i rekonstrukcije stanice Subotica
139	27-Jun-23	HDJV-NSSB-DES-IZS-2023-0214	Odgovor na pismo Investitora upućeno Izvođaču i SAOBRAĆAJNOM INSTITUTU CIP d.o.o. br 1/2023-1046 od 19.06.2023.godine u vezi stanice Subotica
140	27-Jun-23	HDJV-NSSB-TEC-IZS-2023-0465	Nedovoljan kapacitet kablovskih kanaleta na km 76+255 do km 76+577 u stanici Novi Sad
141	27-Jun-23	HDJV-NSSB-MPS-IZS-2023-0103	Zahtev za fabrički prijem stubova rasvete
142	28-Jun-23	HDJV-NSSB-DES-IZS-2023-0212	Opremanje stanice Novi Sad sistemom informacionih tabli
143	28-Jun-23	HDJV-NSSB-TEC-IZS-2023-0463	Zahtev za hitno izjašnjenje u vezi katastarske parcele bt.281 KO Vrbas
144	28-Jun-23	HDJV-NSSB-DES-IZS-2023-0213	Komentari u vezi matrice usaglašenosti CCS TSI za treću tranšu
145	28-Jun-23	HDJV-NSSB-DES-IZS-2023-0215	Tehničko rešenje za izmeštanje i zaštitu elektroenegetske infrastrukture na km 143+800
146	28-Jun-23	HDJV-NSSB-TEC-IZS-2023-0455	Dostava metodologije za izvođenje radova na GSM-R stubovima na deonici Naumovićevo (uključeno) - državna granica Kelebija
147	28-Jun-23	HDJV-NSSB-TEC-IZS-2023-0457	Dostava metodologije za polaganje koloseka i skretnica na deonici od km 77+411 do km 184+634
148	29-Jun-23	HDJV-NSSB-DES-IZS-2023-0216	Izmeštanje cevovoda zalivnog sistema Sava Kovačević km 119+125 do km 122+200
149	29-Jun-23	HDJV-NSSB-TEC-IZS-2023-0464	Dostava potvrde od nezavisnih institucija treće strane o kvalitetu zaverenih spojeva stuba za osvetljenje, sertifikata zavarivača i ostale dokumentacije
150	29-Jun-23	HDJV-NSSB-DES-IZS-2023-0217	Odgovor u vezi izmeštanjem vodovoda na km 174+515
151	29-Jun-23	HDJV-NSSB-DES-MCTI-2023-0002	Zahtev za ulazne podatke za proračun produženog kraka napajanja na državnoj granici
152	29-Jun-23	HDJV-NSSB-DES-IZS-2023-0218	Odgovor na pitanje o crtežima za nadvožnjak na km 102+309
153	29-Jun-23	HDJV-NSSB-CON-IZS-2023-0104	Zahtev za dodatnim troškovima na propustima na km 1+936, km 105+065, km 179+340, km 173+654
154	29-Jun-23	HDJV-NSSB-CON-IZS-2023-0108	Dostava ponude za geodetske radova

155	30-Jun-23	HDJV-NSSB-TEC-IZS-2023-0477	Izjava u vezi sa odgovornošću zaštite vodovodnih instalacija na km 79+692

DOLAZNA KORESPODENCIJA – Investitor

Red. Broj	Datum dopisa	Broj dopisa	Naziv dopisa
1	1-Jun-23	10/2023-460	Primedba na mesečni izveštaj dostavljen 23.05.2023.
2	1-Jun-23	10/2023-459	Izvođenje radova u zoni katastarskih parcela br. 26166/2, 26167, K.O. Novi Grad, Subotica
3	1-Jun-23	10/2023-462	Mere bezbednosti u vezi sa pristupom šalterima Pošte i Banke u stanici Novi Sad
4	1-Jun-23	10/2023-463	Dostava ovlašćenja Investitora - prikljjučak za betonsku bazu Vrbas
5	1-Jun-23	1/2023-946	Saglasnost na projekat izmeštanja kanala za navodnjavanje na mestu izgradnje propusta na km 126+922
6	2-Jun-23	10/2023-471	Korekcija dokumenata vezanih za podsistem Kontrola, upravljanje i signalizacija (CCS)
7	2-Jun-23	10/2023-472	Dostava lokacijskih uslova broj ROP-VRB-4544-LOC-2/2023 od 01.06.2023.
8	9-Jun-23	10/2023-479	Izmeštanje kanala kod propusta na km 126+922
9	9-Jun-23	10/2023-480	Informacije o primljenim skretnicama
10	9-Jun-23	10/2023-481	Postavljanje geodetske mreže pruge i objekata
11	13-Jun-23	10/2023-488	Primopredaja demontirane opreme
12	13-Jun-23	10/2023-491	Dostavljanje saobraćajno tehničkih uslova za izradu projekta na km 176+274
13	13-Jun-23	10/2023-492	Dostava tumačenja propisa Ministarstva unutrašnjih poslova u vezi zaštite gasovoda
14	16-Jun-23	10/2023-499	Opremaje stanice Novi Sad sistemom informacionih tabli
15	16-Jun-23	10/2023-506	Dostava ovlaštenja investitora za trafostanicu gradilište Sajlovo
16	16-Jun-23	10/2023-505	Primopredaja parcela KO Stari grad, Subotica
17	16-Jun-23	10/2023-503	Zahtev za izjašnjenje - velika sala u staničnoj zgradi Novi Sad
18	16-Jun-23	10/2023-501	Zahtev za hitno izjašnjenje u vezi katastarske parcele bt.281 KO Vrbas
19	19-Jun-23	1/2023-1044	Radovi na privremenoj zaštiti i izmeštanju vodovoda na km 79+692
20	19-Jun-23	1/2023-1046	Dostavljanje projektne dokumentacije za stanicu Subotica nadležnom Zavodu za zaštitu spomenika
21	19-Jun-23	1/2023-1047	Konačna verzija idejnog rešenja kolizije trase pruge i regionalne kanalizacije u Vrbasu na km 116+100
22	20-Jun-23	1/2023-1050	Dostava rešenja Gradske uprave za urbanizam i građevinske poslove Novi Sad u vezi ugradnje novog srednjenaponskog postrojenja za stanicu Novi Sad
23	21-Jun-23	1/2023-1052	Dostava rešenja opštinske uprave Opština Bačka Topola u vezi ugradnje novog srednjenaponskog postrojenja za stanicu Bačka Topola
24	22-Jun-23	1/2023-1072	Ugradnja dodatne napojne ćelije u EVP Vrbas
25	23-Jun-23	1/2023-1100	Stanje skulptura na trgu Lazara Nešića 1 u Subotici
26	23-Jun-23	1/2023-1099	Zahtev za hitno izjašnjenje u vezi katastarske parcele bt.281 KO Vrbas
27	23-Jun-23	1/2023-1089	Izgradnje privremenog prelaza između km 84+809 i km 89+315 u Rumenki
28	27-Jun-23	1/2023-1077	Odgovor u vezi zahteva za prolaz vozila hitne službe u Subotici
29	27-Jun-23	1/2023-1109	Otuđivanje demonitirane termotehničke opreme u stanici Subotica
30	21-Jun-23	1/2023-1052	Dostava rešenja opštinske uprave Opština Bačka Topola u vezi ugradnje novog srednjenaponskog postrojenja za stanicu Bačka Topola
31	27-Jun-23	1/2023-1110	Zahtev za izjašnjenje povodom seče drveća u Subotici

32	27-Jun-23	1/2023-1111	Odgovor na pismo u vezi idejnog projekta za servisnu saobraćajnicu za održavanje crpne stanice podvožnjaka na km 174+515
33	30-Jun-23	1/2023-1146	Zahtev za hitno izjašnjenje u vezi katastarske parcele bt.281 KO Vrbas

ODLAZNA KORESPODENCIJA – Nadzor

Red. Broj	Datum dopisa	Broj dopisa	Naziv dopisa
1	1-Jun-23	NAD-NSSB-JV-CRIC-CCCC-1189	Odgovor na dostavljenu revidiranu metodologiju radova na izmeštanju elektro energetskih kablova u km 156+450 1 kV
2	1-Jun-23	NAD-NSSB-JV-CRIC-CCCC-1190	Obaveštenje o otpremanju opreme elektronske postavnice, CTC, sistema za video nadzor u skretničkoj postavnoj spravi, razvodnog ormana sa uzemljenjem i kombinovanog ormana
3	1-Jun-23	NAD-NSSB-IZS-0067	Predračun za izvođenje zaštitnih arheoloških radova II i III faze na delu arheološkog lokaliteta br. 2 koji je u nadležnosti Pokrajinskog zavoda za zaštitu spomenika kulture
4	1-Jun-23	NAD-NSSB-JV-CRIC-CCCC-1191	Urgencija Nadzora u vezi izmeštanja i zaštite vodovoda na km 79+692.47
5	1-Jun-23	NAD-NSSB-JV-CRIC-CCCC-1192	Izvođačeva 10. privremena situacija br. 016
6	1-Jun-23	NAD-NSSB-JV-CRIC-CCCC-1193	Metodologija za izvođenje radova na zgradama za smeštaj TK opreme: Subotica, Novi Grad i Kelebija
7	2-Jun-23	NAD-NSSB-JV-CRIC-CCCC-1194	Obustava radova na izradi zaštitnog sloja u stanici Zmajevo
8	2-Jun-23	NAD-NSSB-JV-CRIC-CCCC-1195	Odgovor na dostavljenu metodologiju i dinamiku elektro-energetskih instalacija u objektu PS Kisač
9	2-Jun-23	NAD-NSSB-JV-CRIC-CCCC-1196	Zabrana predbalastiranja na deonici od km 83+625 do km 84+575 dok se ne izvrši reprijem zaštitnog sloja
10	2-Jun-23	NAD-NSSB-JV-CRIC-CCCC-1197	Obustava radova na ugradnji skretnica
11	2-Jun-23	NAD-NSSB-JV-CRIC-CCCC-1198	Dopuna dokumentacije za prispelu GSMR opremu
12	5-Jun-23	NAD-NSSB-JV-CRIC-CCCC-1199	Ažuriranje ponude za radove izmeštanja vodovoda (km 174+515)
13	5-Jun-23	NAD-NSSB-JV-CRIC-CCCC-1200	Zahtev Izvođaču da potvrdi pitanja vezana za montažu signalne i telekomunikacione prodore na deonici Novi Sad-Subotica-Kelebija
14	5-Jun-23	NAD-NSSB-JV-CRIC-CCCC-1201	Metodologija izvođenja za izmeštanje gasovoda na km 79+958
15	5-Jun-23	NAD-NSSB-JV-CRIC-CCCC-1202	Revidovani crteži dvojne ukrsne skretnice broj 9 tipa 49e1-215-6°
16	5-Jun-23	NAD-NSSB-JV-CRIC-CCCC-1203	Crteži skretnica i kolosečnih veza za stanicu Subotica
17	6-Jun-23	NAD-NSSB-JV-CRIC-CCCC-1204	Metodologija izvođenja radova rekonstrukcije i adaptacije u železničkoj stanici Subotica putnička
18	6-Jun-23	NAD-NSSB-JV-CRIC-CCCC-1205	Izmena naglavne grede P38 na vijaduktu na km 117+155
19	6-Jun-23	NAD-NSSB-JV-CRIC-CCCC-1206	Dostavljanje crteža šok transmitera na stubnim mestima P15 i P36 za vijadukt na km 117+155
20	6-Jun-23	NAD-NSSB-JV-CRIC-CCCC-1207	Dostavljanje Izveštaja dodatnih DLT ispitivanja i CPT opita za galeriju na km 114+716
21	6-Jun-23	NAD-NSSB-JV-CRIC-CCCC-1208	Zahtev za izvršenje fabričkog prijema i dostavljanje dokumentacije za delove portala kontaktne mreže
22	6-Jun-23	NAD-NSSB-JV-CRIC-CCCC-1209	Dostavljanje dokumetacije za portale kontaktne mreže na deonici Novi Sad-Subotica
23	6-Jun-23	NAD-NSSB-JV-CRIC-CCCC-1210	Dostavljanje radioničkih crteža za AMIGA portale
24	6-Jun-23	NAD-NSSB-JV-CRIC-CCCC-1211	Projekat noseće skele za betonske sanduke na vijaduktu na km 117+155
25	6-Jun-23	NAD-NSSB-JV-CRIC-CCCC-1212	Uklanjanje Provizorijuma i ponovno uspostavljanje železničkog saobraćaja na km 174+515 - Upozorenje
26	7-Jun-23	NAD-NSSB-JV-CRIC-CCCC-1213	Elaborati realizacije geodetske mreže pruge od km 168 do km 172
27	7-Jun-23	NAD-NSSB-JV-CRIC-CCCC-1214	Elaborati realizacije geodetske mreže pruge za stanicu Naumovićevo
28	7-Jun-23	NAD-NSSB-JV-CRIC-CCCC-1215	Zahtev za izmenu dela oplate i armature na stubnom mestu P43 na vijaduktu na km 117+155

29	7-Jun-23	NAD-NSSB-JV-CRIC-CCCC-1216	Dostavljanje revidovanih radioničkih crteža ležišta za čeličnu konstrukciju na vijaduktu na km 117+155
30	7-Jun-23	NAD-NSSB-JV-CRIC-CCCC-1217	Nelegalan prelaz preko pruge Novi Sad Ranžirna-Sajlovo, u km 80+450 pruge Beograd centar - Subotica
31	7-Jun-23	NAD-NSSB-JV-CRIC-CCCC-1218	Nadvožnjak na km 168+690 pruge na Čantavirskom lokalnom putu – Urgencija za postavljanje privremene saobraćajne signalizacije
32	7-Jun-23	NAD-NSSB-JV-CRIC-CCCC-1219	Ugradnja zaštitne odbojne ograde na nadvožnjacima
33	7-Jun-23	NAD-NSSB-JV-CRIC-CCCC-1220	Priprema za inspekcijski nadzor
34	7-Jun-23	NAD-NSSB-JV-CRIC-CCCC-1221	Izveštaj o neusaglašenosti NCR br 013 za pothodnik u stanici Kisač na km 90+351,00
35	7-Jun-23	NAD-NSSB-JV-CRIC-CCCC-1222	Zahtev za dostavljanje Ponude za zamenu postojećeg plafona u vestibilu krila B stanične zgrade Novi Sad
36	7-Jun-23	NAD-NSSB-JV-CRIC-CCCC-1223	Mišljenje Nadzora na dostavljeno izmenjeno tehničko rešenje izmeštanja kablovskog voda 20 kV na stacionaži km 174+930
37	8-Jun-23	NAD-NSSB-JV-CRIC-CCCC-1224	Primopredaja objekata stanice Novi Sad koji su pušteni u upotrebu
38	8-Jun-23	NAD-NSSB-JV-CRIC-CCCC-1225	Saglasnost na Tehničko rešenje hidrotehničkih instalacija u podvožnjaku na km 176+274,84
39	8-Jun-23	NAD-NSSB-JV-CRIC-CCCC-1226	Metodologija izvođenja radova za izvođenje SS kablovskih prolaza ispod koloseka od km 112+982,71 do km 128+849,48 (Vrbas-Lovćenac)
40	8-Jun-23	NAD-NSSB-IZS-0068	Predlog Finansijeru i Investitoru u vezi sa napajanjem novoizgrađene pruge Horgoš - Subotica u okviru projektnog rešenja za deonicu Novi Sad - Subotica - državna granica (Kelebija)
41	8-Jun-23	NAD-NSSB-JV-CRIC-CCCC-1227	Izrada prelazne zone i cementne stabilizacije pored pothodnika u stanici Subotica putnička na Km 176 + 610.91
42	8-Jun-23	NAD-NSSB-JV-CRIC-CCCC-1228	Ventilacija liftovskog okna na železničkoj stanici Novi Sad
43	9-Jun-23	NAD-NSSB-JV-CRIC-CCCC-1229	Naredba o obustavi svih radova u zoni nasipa sa novosadske strane podvožnjaka na km 174+515
44	9-Jun-23	NAD-NSSB-JV-CRIC-CCCC-1230	Urgencija Nadzora u vezi izmeštanja i zaštite vodovoda na km 79+692.47
45	9-Jun-23	NAD-NSSB-JV-CRIC-CCCC-1231	Novo tehničko rešenje vrelovoda u Subotici, km 176+274
46	9-Jun-23	NAD-NSSB-JV-CRIC-CCCC-1232	Dostavljanje kota kvadera nadvožnjaka na km 135+112
47	9-Jun-23	NAD-NSSB-JV-CRIC-CCCC-1233	Odgovor na dostavljenu metodologiju i dinamiku radova na izmeštanju i zaštiti postojeće elektro energetske infrstrukture na km 156+800 1 kV
48	9-Jun-23	NAD-NSSB-JV-CRIC-CCCC-1234	Ograda na objektu podvožnjaka na km 174+515, na delu U-segmenata
49	12-Jun-23	NAD-NSSB-JV-CRIC-CCCC-1235	Izveštaj o neusaglašenosti NCR br 014 za podvožnjak na km 174+515
50	12-Jun-23	NAD-NSSB-IZS-0069	Mišljenje o stavovima Izvođača u vezi sa mogućnosti korišćenja pantografa širine 1950mm na deonici Novi Sad-Subotica-državna granica (Kelebija)
51	12-Jun-23	NAD-NSSB-JV-CRIC-CCCC-1236	Elaborati realizacije geodetske mreže pruge od km 172 do km 179
52	12-Jun-23	NAD-NSSB-JV-CRIC-CCCC-1237	Metodologija izvođenja privremene devijacije državnog puta IIA-100 na km 70+516 odnosno km 135+113 železničke pruge
53	12-Jun-23	NAD-NSSB-JV-CRIC-CCCC-1238	Pismo u vezi ažurirane ponude (v2) za predlog za zamenu STA-PV kablova sa optičkim kablovima
54	13-Jun-23	NAD-NSSB-JV-CRIC-CCCC-1239	Odgovor na dostavljenu metodologiju i dinamiku izmeštanja 20kV infrastrukturnih vodova na stacionaži 102+310
55	13-Jun-23	NAD-NSSB-JV-CRIC-CCCC-1240	Naknadni radovi u staničnim zgradama u Bačkoj Topoli i Žedniku
56	14-Jun-23	NAD-NSSB-JV-CRIC-CCCC-1241	Tehnički izveštaji nulte epohe geodetskog osmatranja sleganja objekata i tla
57	14-Jun-23	NAD-NSSB-JV-CRIC-CCCC-1242	Projekti geodetskog osmatranja sleganja objekata i tla
58	14-Jun-23	NAD-NSSB-JV-CRIC-CCCC-1243	Odobrenje tehničkog rešenja za osvetljenje vestibila Ž.S. Novi Sad
59	14-Jun-23	NAD-NSSB-JV-CRIC-CCCC-1244	Kvalitet izrade stubova spoljnog osvetljenja stanice Novi Sad i Subotica

60	14-Jun-23	NAD-NSSB-JV-CRIC-CCCC-1245	Komentari Nadzora na Metodologiju izvođenja građevinskih radova SS i TT objekta u stanici Žednik
61	14-Jun-23	NAD-NSSB-JV-CRIC-CCCC-1246	Odobrenje Nadzora o ponovnom uspostavljanju železničkog saobraćaja u zoni podvožnjaka na km 174+515, preko novoizgrađenog segmenta P1
62	15-Jun-23	NAD-NSSB-JV-CRIC-CCCC-1247	Tucanički zastor u stanici Naumovićevo
63	15-Jun-23	NAD-NSSB-JV-CRIC-CCCC-1248	Dostavljanje podataka o sleganju temeljnog tla stanice Vrbas i nastavak građevinskih radova
64	15-Jun-23	NAD-NSSB-JV-CRIC-CCCC-1249	Mašinsko regulisanje privremene veze koloseka u Bajnatskoj ulici u Subotici
65	15-Jun-23	NAD-NSSB-JV-CRIC-CCCC-1250	Odgovor na dostavljenu metodologiju i dinamiku radova na elektroinstalacijama PS Kisač
66	15-Jun-23	NAD-NSSB-JV-CRIC-CCCC-1251	Potrebno usklađivanje projektovanog rešenja sa situacijom na terenu za Kolizije 31 i 32 za telekomunikacione kablove
67	16-Jun-23	NAD-NSSB-IZS-0070	Razlika napajanja između Srbije i Mađarske
68	16-Jun-23	NAD-NSSB-JV-CRIC-CCCC-1252	Urgencija prema Izvođaču u vezi sa oštećenjem novopoloženog 20 kV kabla
69	16-Jun-23	NAD-NSSB-JV-CRIC-CCCC-1253	Nadvožnjak na km 168+690 pruge na Čantavirskom lokalnom putu – Primedbe na postavljenu privremenu saobraćajnu signalizaciju na privremenoj devijaciji
70	16-Jun-23	NAD-NSSB-JV-CRIC-CCCC-1254	Zahtev za izjašnjenje Nadzora po pitanju gromobranskog uzemljenja u staničnoj zgradi Subotica
71	16-Jun-23	NAD-NSSB-IZS-0071	Odgovor Nadzora na Zahtev Investitora br. 10/2023-503 od 15.05.2023. godine u vezi radova u staničnoj zagradi Novi Sad
72	16-Jun-23	NAD-NSSB-JV-CRIC-CCCC-1255	Nadvožnjak na km 131+245 pruge – Održavanje obilaznog Kulskog puta za vreme obustave saobraćaja na Sivačkom putu u Malom Iđošu
73	16-Jun-23	NAD-NSSB-JV-CRIC-CCCC-1256	Komentari Nadzora na knjigu 2.9.9.1 Tehničko rešenje VERZIJA 2-sanacija objekta i izmena fasade prema zahtevu MZZZSK Subotica-Projekat konstrukcije
74	17-Jun-23	NAD-NSSB-JV-CRIC-CCCC-1257	Mišljenje Nadzora na dostavljenu metodologiju za ugradnju skretnica
75	17-Jun-23	NAD-NSSB-JV-CRIC-CCCC-1258	Saglasnost na Tehničko rešenje hidrotehničkih instalacija u podvožnjaku na km 176+274,84 – verzija 1 i verzija 3
76	19-Jun-23	NAD-NSSB-JV-CRIC-CCCC-1259	Neusaglašenost projektne dokumentacije vezane za stacionaže i položaja temelja stubova kontaktne mreže u Knjizi 4.1.1.13
77	19-Jun-23	NAD-NSSB-JV-CRIC-CCCC-1260	Komentari Nadzora na Metodologiju izvođenja građevinskih radova TK objekata u Malom Iđošu i Malom Beogradu
78	19-Jun-23	NAD-NSSB-JV-CRIC-CCCC-1261	Komentari Nadzora na Metodologiju izvođenja građevinskih radova TK objekta u baznoj stanici Verušić
79	19-Jun-23	NAD-NSSB-JV-CRIC-CCCC-1262	Dostavljanje radioničkih crteža dilatacionh spojnica za nadvožnjake na km 120+571, km 125+191 i km 126+976
80	19-Jun-23	NAD-NSSB-JV-CRIC-CCCC-1263	Dodatna ispitivanja DLT-a šipova i CPT-a na galeriji km 114+716
81	19-Jun-23	NAD-NSSB-IZS-0072	Odgovor Nadzora na Zahtev Investitora br. 10/2023-501 od 15.06.2023. godine u vezi parcela u Vrbasu
82	19-Jun-23	NAD-NSSB-JV-CRIC-CCCC-1264	Dostavljanje Nedeljnih planova rada, Podsetnik na naloge Nadzora
83	20-Jun-23	NAD-NSSB-IZS-0073	Koridor za prolazak vozila hitnih službi u Subotici
84	20-Jun-23	NAD-NSSB-JV-CRIC-CCCC-1265	Odgovor na pismo Investitora upućeno Izvođaču i SAOBRAĆAJNOM INSTITUTU CIP d.o.o. br 1/2023-1046 od 19.06.2023.godine u vezi stanice Subotica
85	20-Jun-23	NAD-NSSB-JV-CRIC-CCCC-1266	Dodatni radovi na ETP zgradi u Novom Sadu – projekat 1/1.4 Arhitektonski projekat dogradnje i rekonstrukcije zgrade ETP – deo kontaktne mreže Novi Sad
86	20-Jun-23	NAD-NSSB-JV-CRIC-CCCC-1267	Odgovor na dostavljenu Metodologiju i Dinamiku radova elektroenergetskih instalacija u postrojenju PSN Zmajevo

87	21-Jun-23	NAD-NSSB-JV-CRIC-CCCC-1268	Saglasnost Nadzora na projektno resenje privremenih mera zastite vodovoda na km 79+692
88	21-Jun-23	NAD-NSSB-JV-CRIC-CCCC-1269	Odgovor Nadzora na Dopis Investitora br. 1/2023-1044 od 19.06.2023. u vezi sa izmeštanjem i zaštitom vodovoda na km 79+692.47
89	21-Jun-23	NAD-NSSB-JV-CRIC-CCCC-1270	Odobrenje crteža kolosežne veze između skretnica
90	21-Jun-23	NAD-NSSB-JV-CRIC-CCCC-1271	Izmenjena Knjiga 2.1.1.46 - Projekat podvožnjaka na km 176+274 -M. Gorkog
91	21-Jun-23	NAD-NSSB-JV-CRIC-CCCC-1272	Obaveštenje o FAT signalne opreme
92	22-Jun-23	NAD-NSSB-JV-CRIC-CCCC-1273	Tehničko rešenje za izradu prespoja krovnih lamela čelične nadstrešnice u stanici Novi Sad
93	22-Jun-23	NAD-NSSB-JV-CRIC-CCCC-1274	Obnova uništenih tačaka Geodetske mreže pruge GMP na deonici od Stepanovićeva do Malog Iđoša
94	22-Jun-23	NAD-NSSB-JV-CRIC-CCCC-1275	Lift L2 u vestibilu krila B, železničke stanice u Novom Sadu
95	22-Jun-23	NAD-NSSB-JV-CRIC-CCCC-1276	Građevinski projekat rekonstrukcije vrelovoda JKP „Subotička toplana“
96	22-Jun-23	NAD-NSSB-JV-CRIC-CCCC-1277	Ventilacija liftovskog okna na železničkoj stanici Novi Sad
97	22-Jun-23	NAD-NSSB-JV-CRIC-CCCC-1278	Metodologija i dinamika radova na izmeštanju 1x20kV i 1x1kV na km 144+400
98	22-Jun-23	NAD-NSSB-JV-CRIC-CCCC-1279	Saglasnost Nadzora na Program ispitivanja dinamičkim probnim opterećenjem šipova br.87 i br.99 na galeriji km 78+377,03
99	22-Jun-23	NAD-NSSB-JV-CRIC-CCCC-1280	Saglasnost Nadzora na revidovanu Tehnologiju izvođenja radova na izradi potpornog zida od armirane zemlje na km 0+7830 do km 0+916
100	22-Jun-23	NAD-NSSB-JV-CRIC-CCCC-1281	Dostava listova građevinske knjige za XI privremenu situaciju
101	22-Jun-23	NAD-NSSB-JV-CRIC-CCCC-1282	Dostava listova građevinske knjige za Sporazum 1
102	23-Jun-23	NAD-NSSB-JV-CRIC-CCCC-1823	Dostavljanje matrice usaglašenosti CCS TSI i relevantnih pratećih dokumenata za 3. tranšu (faza projektovanja)
103	23-Jun-23	NAD-NSSB-JV-CRIC-CCCC-1284	Neusaglašenost projektne dokumentacije vezane za stacionaže i položaje temelja stubova kontaktne mreže u Knjizi 4.1.1.14
104	23-Jun-23	NAD-NSSB-IZS-0074	Izveštaj o preduzetim m erama
105	23-Jun-23	NAD-NSSB-JV-CRIC-CCCC-1285	Komentari Nadzora na Metodologiju izvođenja za nadvožnjak na km 101+132
106	23-Jun-23	NAD-NSSB-JV-CRIC-CCCC-1286	Komentari Nadzora na Metodologiju izvođenja potpornog zida na km 102+309
107	23-Jun-23	NAD-NSSB-JV-CRIC-CCCC-1287	Saglasnost Nadzora na revidovanu Metodologiju izvođenja montažnih nosača za nadvožnjak na km 95+739,56
108	23-Jun-23	NAD-NSSB-JV-CRIC-CCCC-1288	Nalog Nadzornog organa za hitno postupanje Izvođača radova na radovima izmeštanja vodovoda na km 174+515
109	23-Jun-23	NAD-NSSB-JV-CRIC-CCCC-1289	Tehničko rešenje za zamenu tla za zgrade za smeštaj TK opreme: Subotica i Novi grad
110	23-Jun-23	NAD-NSSB-JV-CRIC-CCCC-1290	Odgovor na dostavljenu Metodologiju i Dinamiku radova za priključak EVP-a Vrbas na kontaktnu mrežu
111	23-Jun-23	NAD-NSSB-JV-CRIC-CCCC-1291	Mišljenje Nadzora na dostavljenu dinamiku demontaže trafostanica TT i SS objekata na deonici Novi Sad – Subotica
112	23-Jun-23	NAD-NSSB-JV-CRIC-CCCC-1292	Komentar Nadzora na dostavljene revidovane kote temelja portala kontaktne mreže
113	23-Jun-23	NAD-NSSB-JV-CRIC-CCCC-1293	Metodologija za izvođenje radova na zgradama za smeštaj TK opreme: Subotica, Novi grad i Kelebija
114	23-Jun-23	NAD-NSSB-JV-CRIC-CCCC-1294	Varijacija br. 5 – Izmeštanje gasovoda
115	23-Jun-23	NAD-NSSB-JV-CRIC-CCCC-1295	Saglasnost Nadzora na Metodologiju izvođenja šipova na nadvožnjaku na km 84+809,19
116	23-Jun-23	NAD-NSSB-JV-CRIC-CCCC-1296	Zahtev za ugradnju razvodnog ormara u zid signalne prostorije objekta SS/TK opreme na deonici Novi Sad-Subotica
117	23-Jun-23	NAD-NSSB-JV-CRIC-CCCC-1297	Obaveze Izvođača u vezi podizvođača i dobavljača za saobraćajnu signalizaciju i opremu – Član 16 Komercijalnog ugovora

118	23-Jun-23	NAD-NSSB-JV-CRIC-CCCC-1298	Komentari Nadzora na Metodologiju izvođenja za most na km 101+980,62
119	23-Jun-23	NAD-NSSB-JV-CRIC-CCCC-1299	Tehnologija izvođenja radova na objektu PS Subotica
120	23-Jun-23	NAD-NSSB-JV-CRIC-CCCC-1300	Saglasnost Nadzora na Metodologiju izvođenja šipova na Nadvožnjaku na km 92+768,08
121	23-Jun-23	NAD-NSSB-JV-CRIC-CCCC-1301	Komentar Nadzora na rešenje sanacije šipa S6-4 Nadvožnjaka na km 101+132,33
122	23-Jun-23	NAD-NSSB-JV-CRIC-CCCC-1302	Održavanje kolovoza u podvožnjaku na km 113+327 u Vrbasu – podsetnik (HITNO)
123	26-Jun-23	NAD-NSSB-JV-CRIC-CCCC-1303	Saglasnost Nadzora na Metodologiju izvođenja za most na km 81+644,83
124	26-Jun-23	NAD-NSSB-JV-CRIC-CCCC-1304	Zahtev za preduzimanje hitnih mera
125	27-Jun-23	NAD-NSSB-JV-CRIC-CCCC-1305	Instrukcija nadzora – tehničko rešenje izmeštanja toplovodnih cevi u trafostanici ž.s. Novi Sad
126	27-Jun-23	NAD-NSSB-JV-CRIC-CCCC-1306	Metodologija izvođenja radova na šljunčanom klinu za nadvožnjake na km 120+571, km 125+191 i km 126+976
127	27-Jun-23	NAD-NSSB-JV-CRIC-CCCC-1307	Metodologija izvođenja radova za proizvodnju, prednaprezanje i skladištenje montažnih nosača za nadvožnjake na km 120+571, km 125+191 i km 126+976
128	27-Jun-23	NAD-NSSB-JV-CRIC-CCCC-1308	Metodologija transporta i ugradnje prednapregnutih nosača za nadvožnjake na km 120+571, km 125+191 i km 126+976
129	27-Jun-23	NAD-NSSB-JV-CRIC-CCCC-1309	Elaborati realizacije geodetske mreže pruge od km 172 do km 184
130	27-Jun-23	NAD-NSSB-JV-CRIC-CCCC-1310	Naglavna greda P29 na vijaduktu km 117+155,43
131	28-Jun-23	NAD-NSSB-JV-CRIC-CCCC-1311	Neusaglašenost projektne dokumentacije vezane za stacionaže i položaje temelja stubova kontaktne mreže u Knjizi 4.1.1.13
132	28-Jun-23	NAD-NSSB-JV-CRIC-CCCC-1312	Otuđenje termotehničke opreme u stanici Subotica
133	29-Jun-23	NAD-NSSB-IZS-0075	Otuđenje termotehničke opreme u stanici Subotica
134	29-Jun-23	NAD-NSSB-JV-CRIC-CCCC-1313	Oštećenja temelja kontaktne mreže
135	29-Jun-23	NAD-NSSB-JV-CRIC-CCCC-1314	Dostavljanje matrice usaglašenosti CCS TSI i relevantnih pratećih dokumenata za 3. tranšu (faza projektovanja)
136	29-Jun-23	NAD-NSSB-JV-CRIC-CCCC-1315	Neusaglašenost projektne dokumentacije – PZI 2/3-1.26.1 Denivelacija atarskog puta – Podvožnjak na km 156+453,73 pruge – građevinski projekat
137	29-Jun-23	NAD-NSSB-JV-CRIC-CCCC-1316	Odgovor na predlog rešenja problema visokog nivoa podzemnih voda od km 177+000 do km 177+200
138	29-Jun-23	NAD-NSSB-JV-CRIC-CCCC-1317	Komentari Nadzora na Metodologiju izvođenja za nadvožnjake na km 105+797,12 i km 108+115,69
139	30-Jun-23	NAD-NSSB-JV-CRIC-CCCC-1318	Odgovor Nadzora na Dopis Izvođača HDJV-NSSB-TEC-IZS-2023-0477 od 29.06.2023. u vezi izmeštanja i zaštite vodovoda ϕ500 na km 79+692.47
140	30-Jun-23	NAD-NSSB-JV-CRIC-CCCC-1319	Saglasnost Nadzora crteže ležišta za most na km 110+351
141	30-Jun-23	NAD-NSSB-JV-CRIC-CCCC-1320	Zahtevi MZ Kisač

2.4. Izveštaji sa gradilišta

U izveštajnom periodu Nadzor je pripremio sledeće izveštaje:

Vrsta radova	Izveštaji sa gradilišta	Datum	Pripremio/la
Donji stroj	Nedeljni izveštaj	29.05.-04.06.2023.	D. Ilić
Donji stroj	Nedeljni izveštaj	05.06.-11.06.2023.	D. Ilić
Donji stroj	Nedeljni izveštaj	12.06.-18.06.2023.	D. Ilić
Donji stroj	Nedeljni izveštaj	19.06.-25.06.2023.	D. Ilić
Donji stroj	Nedeljni izveštaj	29.05.-04.06.2023.	M. Jerbić
Donji stroj	Nedeljni izveštaj	05.06.-11.06.2023.	M. Jerbić
Donji stroj	Nedeljni izveštaj	12.06.-18.06.2023.	M. Jerbić
Donji stroj	Nedeljni izveštaj	19.06.-25.06.2023.	M. Jerbić
Hidrotehnika	Nedeljni izveštaj	29.05.-04.06.2023.	M.Isić
Hidrotehnika	Nedeljni izveštaj	05.06.-11.06.2023.	M.Isić
Hidrotehnika	Nedeljni izveštaj	12.06.-18.06.2023.	M.Isić
Hidrotehnika	Nedeljni izveštaj	19.06.-25.06.2023.	M.Isić
Hidrotehnika	Nedeljni izveštaj	29.05.-04.06.2023.	M.Grubješić
Hidrotehnika	Nedeljni izveštaj	05.06.-11.06.2023.	M.Grubješić
Hidrotehnika	Nedeljni izveštaj	12.06.-18.06.2023.	M.Grubješić
Hidrotehnika	Nedeljni izveštaj	19.06.-25.06.2023.	M.Grubješić
Kontaktna mreža	Nedeljni izveštaj	29.05.-04.06.2023.	M. Kuzmanović
Kontaktna mreža	Nedeljni izveštaj	05.06.-11.06.2023.	M. Kuzmanović
Kontaktna mreža	Nedeljni izveštaj	12.06.-18.06.2023.	M. Kuzmanović
Kontaktna mreža	Nedeljni izveštaj	19.06.-25.06.2023.	M. Kuzmanović
Kontaktna mreža	Nedeljni izveštaj	29.05.-04.06.2023.	Zoran Petrović
Kontaktna mreža	Nedeljni izveštaj	05.06.-11.06.2023.	Zoran Petrović
Kontaktna mreža	Nedeljni izveštaj	12.06.-18.06.2023.	Zoran Petrović
Kontaktna mreža	Nedeljni izveštaj	19.06.-25.06.2023.	Zoran Petrović
Objekti	Nedeljni izveštaj	29.05.-04.06.2023.	D. Todorović
Objekti	Nedeljni izveštaj	05.06.-11.06.2023.	D. Todorović
Objekti	Nedeljni izveštaj	12.06.-18.06.2023.	D. Todorović
Objekti	Nedeljni izveštaj	19.06.-25.06.2023.	D. Todorović
Objekti	Nedeljni izveštaj	29.05.-04.06.2023.	I. Babić
Objekti	Nedeljni izveštaj	05.06.-11.06.2023.	I. Babić
Objekti	Nedeljni izveštaj	12.06.-18.06.2023.	I. Babić
Objekti	Nedeljni izveštaj	19.06.-25.06.2023.	I. Babić
Objekti	Nedeljni izveštaj	29.05.-04.06.2023.	D. Daraboš
Objekti	Nedeljni izveštaj	05.06.-11.06.2023.	D. Daraboš
Objekti	Nedeljni izveštaj	12.06.-18.06.2023.	D. Daraboš
Objekti	Nedeljni izveštaj	19.06.-25.06.2023.	D. Daraboš
Mostovi i konstrukcije	Nedeljni izveštaj	29.05.-04.06.2023.	M. Čučković
Mostovi i konstrukcije	Nedeljni izveštaj	05.06.-11.06.2023.	M. Čučković
Mostovi i konstrukcije	Nedeljni izveštaj	12.06.-18.06.2023.	M. Čučković

Mostovi i konstrukcije	Nedeljni izveštaj	19.06.-25.06.2023.	M. Čučković
Mostovi i konstrukcije	Nedeljni izveštaj	29.05.-04.06.2023.	D. Arsić
Mostovi i konstrukcije	Nedeljni izveštaj	05.06.-11.06.2023.	D. Arsić
Mostovi i konstrukcije	Nedeljni izveštaj	12.06.-18.06.2023.	D. Arsić
Mostovi i konstrukcije	Nedeljni izveštaj	19.06.-25.06.2023.	D. Arsić
Mostovi i konstrukcije	Nedeljni izveštaj	29.05.-04.06.2023.	B. Mitrović
Mostovi i konstrukcije	Nedeljni izveštaj	05.06.-11.06.2023.	B. Mitrović
Mostovi i konstrukcije	Nedeljni izveštaj	12.06.-18.06.2023.	B. Mitrović
Mostovi i konstrukcije	Nedeljni izveštaj	19.06.-25.06.2023.	B. Mitrović
Geodezija	Nedeljni izveštaj	29.05.-04.06.2023.	G. Marinković
Geodezija	Nedeljni izveštaj	05.06.-11.06.2023.	G. Marinković
Geodezija	Nedeljni izveštaj	12.06.-18.06.2023.	G. Marinković
Geodezija	Nedeljni izveštaj	19.06.-25.06.2023.	G. Marinković
Geodezija	Nedeljni izveštaj	29.05.-04.06.2023.	M. Filipović
Geodezija	Nedeljni izveštaj	05.06.-11.06.2023.	M. Filipović
Geodezija	Nedeljni izveštaj	12.06.-18.06.2023.	M. Filipović
Geodezija	Nedeljni izveštaj	19.06.-25.06.2023.	M. Filipović
Geodezija	Nedeljni izveštaj	29.05.-04.06.2023.	D.Trninić
Geodezija	Nedeljni izveštaj	05.06.-11.06.2023.	D.Trninić
Geodezija	Nedeljni izveštaj	12.06.-18.06.2023.	D.Trninić
Geodezija	Nedeljni izveštaj	19.06.-25.06.2023.	D.Trninić
Signalizacija	Nedeljni izveštaj	29.05.-04.06.2023.	N.Jankulovski
Signalizacija	Nedeljni izveštaj	05.06.-11.06.2023.	N.Jankulovski
Signalizacija	Nedeljni izveštaj	12.06.-18.06.2023.	N.Jankulovski
Signalizacija	Nedeljni izveštaj	19.06.-25.06.2023.	N.Jankulovski
BZR	Nedeljni izveštaj	29.05.-04.06.2023.	D. Manojlović
BZR	Nedeljni izveštaj	05.06.-11.06.2023.	D. Manojlović
BZR	Nedeljni izveštaj	12.06.-18.06.2023.	D. Manojlović
BZR	Nedeljni izveštaj	19.06.-25.06.2023.	D. Manojlović
BZR	Nedeljni izveštaj	29.05.-04.06.2023.	Stevan Dojić
BZR	Nedeljni izveštaj	05.06.-11.06.2023.	Stevan Dojić
BZR	Nedeljni izveštaj	12.06.-18.06.2023.	Stevan Dojić
BZR	Nedeljni izveštaj	19.06.-25.06.2023.	Stevan Dojić
Mašinske instalacije	Nedeljni izveštaj	29.05.-04.06.2023.	P. Stošić
Mašinske instalacije	Nedeljni izveštaj	05.06.-11.06.2023.	P. Stošić
Mašinske instalacije	Nedeljni izveštaj	12.06.-18.06.2023.	P. Stošić
Mašinske instalacije	Nedeljni izveštaj	19.06.-25.06.2023.	P. Stošić
Regulacija saobraćaja	Nedeljni izveštaj	29.05.-04.06.2023.	S.Radosavljević
Regulacija saobraćaja	Nedeljni izveštaj	05.06.-11.06.2023.	S.Radosavljević
Regulacija saobraćaja	Nedeljni izveštaj	12.06.-18.06.2023.	S.Radosavljević
Regulacija saobraćaja	Nedeljni izveštaj	19.06.-25.06.2023.	S.Radosavljević
Regulacija saobraćaja	Nedeljni izveštaj	29.05.-04.06.2023.	K. Jeftić

Regulacija saobraćaja	Nedeljni izveštaj	05.06.-11.06.2023.	K. Jeftić
Regulacija saobraćaja	Nedeljni izveštaj	12.06.-18.06.2023.	K. Jeftić
Regulacija saobraćaja	Nedeljni izveštaj	19.06.-25.06.2023.	K. Jeftić
Regulacija saobraćaja	Nedeljni izveštaj	29.05.-04.06.2023.	D. Đorđević
Regulacija saobraćaja	Nedeljni izveštaj	05.06.-11.06.2023.	D. Đorđević
Regulacija saobraćaja	Nedeljni izveštaj	12.06.-18.06.2023.	D. Đorđević
Regulacija saobraćaja	Nedeljni izveštaj	19.06.-25.06.2023.	D. Đorđević
Aritektura	Nedeljni izveštaj	29.05.-04.06.2023.	M. Gavrilović
Aritektura	Nedeljni izveštaj	05.06.-11.06.2023.	M. Gavrilović
Aritektura	Nedeljni izveštaj	12.06.-18.06.2023.	M. Gavrilović
Aritektura	Nedeljni izveštaj	19.06.-25.06.2023.	M. Gavrilović

Izveštaji sa gradilišta nalaze se u prilogu 1.

3 KONTROLA KVALITETA I PREGLED PRIMLJENIH RADOVA

3.1. Kontrola kvaliteta Izvođača

Izvođač nije dostavio detaljan Plan kontrole kvaliteta materijala za predmetni projekat.

3.2. Kontrola kvaliteta Nadzora

Nadzorna služba, u skladu sa Ugovorom, izvodi kontrolna terenska i laboratorijska ispitivanja. Sva ispitivanja se vrše u skladu sa srpskim standardima i normativima.

U izveštajnom periodu vršeno je uzorkovanje i ispitivanje materijala za gornji i donji stroj pruge na osnovu pristiglih prijava (videti tabelu ispod).

EVD/EV2			
Redni broj	**Datum**	**RIA**	**Vršena ispitivanja**
Deonica 1			
1.	09.06.2023.	NSSU-S1.10-D1-SUB-RIA-084	EVD
2.	09.06.2023.	NSSU-S1.10-D1-SUB-RIA-085	EVD
3.	12.06.2023.	NSSU-S1.2-D1-SUB-RIA-480	EV2
4.	12.06.2023.	NSSU-S1.2-D1-SUB-RIA-481	EV2
5.	13.06.2023.	NSSU-S1.4-D1-SUB-RIA-089	EV2
6.	13.06.2023.	NSSU-S1.3-D1-SUB-RIA-068	EV2
7.	13.06.2023.	NSSU-S1.2-D1-SUB-RIA-482	EV2
8.	14.06.2023.	NSSU-S1.4-D1-SUB-RIA-086-R2	EV2
9.	14.06.2023.	NSSU-S1.4-D1-SUB-RIA-090	EV2
10.	14.06.2023.	NSSU-S1.6-D1-SUB-RIA-026	EV2
11.	14.06.2023.	NSSU-S1.9-D1-SUB-RIA-015	EV2
12.	14.06.2023.	NSSU-S1.9-D1-SUB-RIA-025	EV2
13.	14.06.2023.	NSSU-S1.9-D1-SUB-RIA-026	EV2
14.	15.06.2023.	NSSU-S1.6-D1-SUB-RIA-016-R1	EV2
15.	15.06.2023.	NSSU-S1.4-D1-SUB-RIA-093	EV2
16.	16.06.2023.	NSSU-S1.10-D1-SUB-RIA-087	EV2
17.	16.06.2023.	NSSU-S1.4-D1-SUB-RIA-094	EV2
18.	16.06.2023.	NSSU-S1.4-D1-SUB-RIA-095	EVD
19.	19.06.2023.	NSSU-S1.6-D1-SUB-RIA-028	EV2
20	19.06.2023.	NSSU-S1.4-D1-SUB-RIA-096-R1	EV2
21.	19.06.2023.	NSSU-S1.4-D1-SUB-RIA-097	EV2
22.	19.06.2023.	NSSU-S1.6-D1-SUB-RIA-017-R1	EVD
23.	20.06.2023.	NSSU-S1.2-D1-SUB-RIA-484	EV2
24.	20.06.2023.	NSSU-S1.10-D1-SUB-RIA-088	EV2
25.	20.06.2023.	NSSU-S1.3-D1-SUB-RIA-070	EV2
26.	20.06.2023.	NSSU-S1.8-D1-SUB-RIA-078	EV2
27.	20.06.2023.	NSSU-S1.7-D1-SUB-RIA-019	EV2
28.	21.06.2023.	NSSU-S1.10-D1-SUB-RIA-090-R1	EV2
29.	21.06.2023.	NSSU-S1.10-D1-SUB-RIA-089-R1	EV2
30.	23.06.2023.	NSSU-S1.8-D1-SUB-RIA-079 R1	EVD
31.	23.06.2023.	NSSU-S1.6-D1-SUB-RIA-029 R1	EVD
32.	23.06.2023.	NSSU-S1.10-D1-SUB-RIA-095	EV2
33.	23.06.2023	NSSU-S1.4-D1-SUB-RIA-99	EV2
34.	24.06.2023	NSSU-S1.4-D1-SUB-RIA-100	EV2
35.	26.06.2023.	NSSU-S1.6-SUB-RIA-030	EV2
36.	26.06.2023.	NSSU-S1.4-D1-SUB-RIA-101	EV2

37.	30.06.2023.	NSSU-S1.10-D1-SUB-RIA-104	Evd
38.	30.06.2023.	NSSU-S1.10-D1-SUB-RIA-105	Evd/Ev2
39.	30.06.2023.	NSSU-S1.10-D1-SUB-RIA-106	Evd/Ev2
40.	30.06.2023.	NSSU-S1.4-D1-SUB-RIA-104	Ev2
41.	30.06.2023.	NSSU-S1.6-D1-SUB-RIA-034	Evd
42.	30.06.2023.	NSSU-S1-D1-OP1-RIA-002	MS
43.	30.06.2023.	NSSU-S1-D1-OP1-RIA-003	MS
Deonica 2			
1.	01.06.2023	NSSU-S2-D2-SUB-RIA-2485	EvD
2.	01.06.2023	NSSU-S2-D2-SUB-RIA-2486	EvD
3.	09.06.2023	NSSU-S2-D2-SUB-RIA-2542R	UZORKOVANJE
4.	09.06.202	NSSU-S2-D2-SUB-RIA-2553	UZORKOVANJE
5	09.06.2023	NSSU-S2-D2-SUB-RIA-2541R	NIJE PRIMLJENO
6.	12.06.2023	NSSU-S1.11-D2-SUB-RIA-0286	EV2
7.	12.06.2023	NSSU-S1.11-D2-SUB-RIA-0287	EV2
8.	12.06.2023	NSSU-S1.11-D2-SUB-RIA-0288	EV2
9.	13.06.2023	NSSU-S1.13-D2-SUB-RIA-0545	EV2
10.	13.06.2023	NSSU-S1.13-D2-SUB-RIA-0546	NIJE PRIMLJENO
11.	20.06.2023	NSSU-S1.11-D2-SUB-RIA-0296	EV2/EVD
12.	21.06.2023	NSSU-S1.11-D2-SUB-RIA-0299	EV2
13.	21.06.2023	NSSU-S1.13-D2-SUB-RIA-0556	EV2/EVD
14.	21.06.2023	NSSU-S2-D2-SUB-RIA-2709	EV2
15.	21.06.2023	NSSU-S2-D2-SUB-RIA-2710	EV2
16.	22.06.2023	NSSU-S2-D2-SUB-RIA-2725	EvD
17.	22.06.2023	NSSU-S2-D2-SUB-RIA-2726	EV2/EVD
18.	22.06.2023	NSSU-S2-D2-SUB-RIA-2715	EV2
19.	22.06.2023	NSSU-S1.13-D2-SUB-RIA-0557	EV2
20.	23.06.2023	NSSU-S1.13-D2-SUB-RIA-0538 R1	EV2
21.	23.06.2023	NSSU-S1.11-D2-SUB-RIA-0230	EV2/EVD
22.	23.06.2023	NSSU-S1.12-D2-SUB-RIA-0025	EV2/EVD
23.	23.06.2023	NSSU-S2-D2-SUB-RIA-0744	EVD
24.	23.06.2023	NSSU-S2-D2-SUB-RIA-0745	UZORKOVANJE
25.	24.06.2023	NSSU-S1.12-D2-SUB-RIA-0026	EV2
Deonica 3			
1.	09.06.2023	NSSU-S2-D3-SUB-RIA-2557	Ev2
2.	09.06.2023	NSSU-S2-D3-SUB-RIA-2558	Ev2
3.	09.06.2023	NSSU-S2-D3-SUB-RIA-2561	Evd/Ev2
4.	13.06.2023	NSSU-S2-D3-SUB-RIA-2610	Ev2
5.	13.06.2023	NSSU-S2-D3-SUB-RIA-2611	Evd/Ev2
6.	15.06.2023	NSSU-S2-D3-SUB-RIA-2620	Ev2
7.	20.06.2023	NSSU-S2-D3-SUB-RIA-2686	Ev2
8.	21.06.2023	NSSU-S2-D3-SUB-RIA-2706	Ev2
9.	21.06.2023	NSSU-S2-D3-SUB-RIA-2705	Ev2
10.	21.06.2023	NSSU-S2-D3-SUB-RIA-2707	Ev2

4 PLANIRANE I SPROVEDENE AKTIVNOSTI NADZORA U IZVEŠTAJNOM PERIODU

Nadzor redovno prati aktivnosti na gradilištima, po preliminarnoj dinamici radova, a na osnovu dnevnih najava aktivnosti izvođača.

U Prilogu 2 su izveštaji sa gradilišta nadzornih organa. U njima je prezentovano i slikama ilustrovano aktuelno stanje na gradilištima, a ispod je dat kratak pregled aktivnosti Nadzora u izveštajnom periodu, sačinjen na osnovu izveštaja.

4.1. Radovi na deonici Novi Sad – Vrbas (ulaz)

4.1.1. Radovi u infrastrukturnim objektima u službenim mestima

Stanica Novi Sad - Putnički i teretni pothodnik, Peronski zidovi, Peronske nadstrešnice, Stanična zgrada

- Lokalna oštećenja behaton ploča. Pčeztak radova na spoljnom stepeništu.

- Armiranje spoljnih stepenica

- Dodatna oštećenja behaton ploča

- Pripremni radovi na izradi vezne nadstrešnice iznad krila A, i betoniranje parapetnog zida na Anehu

ETP zgrada u Stanici Novi Sad

Nije bilo radova zbog izmene Projektne dokumentacije. U toku je izrada novog Projekta koji uključuje izgradnju novog objekta, a ne rekonstrukciju postojećeg.

TK kanalizacija

Izvođeni su radovi na izradi prefabrikovanih šahtova TK kanalizacije

TPS Novi Sad - Peronski zidovi i uređenje

EVP zgrada u Stanici Novi Sad

U toku su elektro radovi unutar objekta, kao i demontaža noseće skele

Projekat zgrade SS i TK u Sajlovu

Kisač - Putnički pothodnik u stanici, Peronski zidovi, Peronske nadstrešnice, Stanična zgrada

Vremenski uslovi u prethodnom periodu uticali su na oštećenje šahta i odvodne cevi i prouzrokovale plavljenje pothodnika.

Projekat zgrade PS u stanici Kisač

Iskop sa TK okno u blizini PS zgrade u Kisaču

Projekat zgrade SS i TK u stanici Kisač

Projekat zgrade SS i TK u stanici Rumenka

Stepanovićevo - Putnički pothodnik u stanici Stepanovićevo, Peronski zidovi, Peronske nadstrešnice

Projekat zgrade SS i TK u stanici Stepanovićevo

Zmajevo - Putnički pothodnik u stanici Zmajevo, Peronski zidovi, Peronske nadstrešnice, Stanična zgrada

Projekat zgrade SS i TK u stanici Zmajevo

Projekat zgrade PSN u stanici Zmajevo

Arhitektonski radovi

<u>Radovi na staničnoj zgradi Novi Sad FAZA 2</u>



- Radovi na Anexu



- Izvođenje radova na adaptaciji, na prvom spratu

- Radovi u vestibilu objekta na krilu B stanične zgrade Novi Sad

- Greške koje se javljaju u toku eksploatacije a za radove koji nisu urađeni u svemu prema projektu i pravilima struke



- Radovi u staničnoj zgradi Novi Sad. Rekonstrukcija na eksterijeru i enterijeru, rad u mašinskoj prostoriji, na stepeništu spoljnom, u vestibilu, završetak atrijumskog lifta, prostorija na I spratu...
- Radovi u staničnoj zgradi Novi Sad. Rekonstrukcija južne fasade, radovi u vestibilu

- Vezna nadstrešnica koja nedostaje na krilu A

- Rekonstrukcija na I spratu

- Vezna nadstrešnica, privođenje kraju radova na montaži

ETP Novi Sad FAZA 2

- Sastankom na gradilištu potvrdili smo loše stanje objekta na koje nam je ukazao izvođač radova. Otkrivanjem pojedinih delova objekta uočile su se oštećenosti konstrukcije. Predlog je da se pozove projektant i da ovakvim otvorenim uvidom da svoje mišljenje kako bi krenuli dalje.

Radovi na staničnoj zgradi Kisač FAZA 2

- Rekonstrukcija fasade, zamena krovne strehe, prepokrivanje krova, čišćenje spojnica fasadnih zidova i priprema za reparaciju fasadne ologe stanične zgrade.



Radovi na staničnoj zgradi Zmajevo

- Radovi na fasadi stanične zgrade Zmajevo

- Radovi na hidroizolaciji podruma još nisu otpočeli

Radovi na projektu PS u stanici Kisač

4.1.2. Radovi na donjem stroju

Stanica Novi Sad (km 76+501.42 - km 77+411.09)

- U izveštajnom periodu nije bilo radova.

Otvorena pruga Novi Sad - Rumenka (km 77+411.09 - km 83+278.60)

- Širok iskop.
- Uređenje podtla i posteljice.
- Postavljanje geotekstila i geomreže.
- Izrada nasipa.
- Izrada prelaznog sloja.
- Izrada zaštitnog sloja.
- Humuziranje kosina.

Stanica Rumenka (km 83+278.60 - km 84+645.56)

- Izrada zaštitnog sloja.
- Humuziranje kosina.

Otvorena pruga Rumenka - Kisač (km 84+645.56 - km 89+881.88)

- Širok iskop.
- Uređenje podtla i posteljice.
- Izrada nasipa.
- Postavljanje geotekstila i geomreže.
- Izrada završnog sloja nasipa (sloja ojačanja nasipa).
- Izrada prelaznog sloja.
- Izrada zaštitnog sloja.
- Humuziranje kosina.

Stanica Kisač (km 89+881.88 - km 91+174.14)

- Širok iskop.
- Uređenje podtla i posteljice.
- Izrada nasipa.
- Postavljanje geotekstila i geomreže.
- Izrada završnog sloja nasipa (sloja ojačanja nasipa).
- Izrada prelaznog sloja.

Otvorena pruga Kisač – Stepanovićevo (km 91+174.14 - km 96+904.10)

- Širok iskop.
- Uređenje podtla i posteljice.
- Izrada nasipa.

- Postavljanje geotekstila i geomreže.
- Izrada završnog sloja nasipa (sloja ojačanja nasipa).
- Izrada prelaznog sloja.

Stanica Stepanovićevo (km 96+904.10 - km 97+769.04)
- Izrada zaštitnog sloja.
- Humuziranje kosina.

Otvorena pruga Stepanovićevo – Zmajevo (km 97+769.04 - km 102+189.67)
- Širok iskop.
- Uređenje podtla i posteljice.
- Izrada zaštitnog sloja.

Stanica Zmajevo (km 102+189.67 - km 103+382.06)
- Širok iskop.
- Uređenje podtla i posteljice.
- Izrada nasipa.
- Postavljanje geotekstila i geomreže.
- Izrada završnog sloja nasipa (sloja ojačanja nasipa).
- Izrada prelaznog sloja.
- Radovi na delu arheološkog lokaliteta br.2 (Pokrajiniski zavod), od km 102+850 do km 103+900.

Otvorena pruga Zmajevo – Vrbas Nova (km 103+382.06 - km 112+982.71)
- Širok iskop.
- Uređenje podtla i posteljice.
- Izrada nasipa.
- Postavljanje geotekstila i geomreže.
- Izrada završnog sloja nasipa (sloja ojačanja nasipa).

Denivelacija lokalnog puta – nadvožnjak na km 89+315.15 pruge
- Širok iskop.
- Uređenje podtla.

Denivelacija lokalnog puta – nadvožnjak na km 95+739.56 pruge
- Širok iskop.
- Uređenje podtla.

Otvorena pruga Novi Sad - Rumenka (km 77+411.09 - km 83+278.60)

Stanica Rumenka (km 83+278.60 - km 84+645.56)

Otvorena pruga Rumenka - Kisač (km 84+645.56 - km 89+881.88)

Stanica Kisač (km 89+881.88 - km 91+174.14)

Otvorena pruga Kisač – Stepanovićevo (km 91+174.14 - km 96+904.10)

Stanica Stepanovićevo (km 96+904.10 - km 97+769.04)

Stepanovićevo – Zmajevo (km 97+769.04 - km 102+189.67)

Stanica Zmajevo (km 102+189.67 - km 103+382.06

Otvorena pruga Zmajevo – Vrbas Nova (km 103+382.06 - km 112+982.71)

Izvršena su geomehanička ispitivanja i u skladu sa rezultatima merenja izvršen je prijem izvedenih slojeva na sledećim deonicama:

- Zaštitni sloj desnog koloseka i desnog teretnog koloseka od km 83+050 do km 83+225.
- Završni sloj nasipa (ojačanje nasipa) levog i desnog koloseka, koloseka broj 1 i broj 4 od km 102+700 do km 102+875.
- Zaštitni sloj desnog koloseka i desnog teretnog koloseka od km 83+275 do km 83+525.
- Zaštitni sloj desnog koloseka i desnog teretnog koloseka od km 83+225 do km 83+275.
- Zaštitni sloj levog i desnog koloseka, koloseka broj 1 i broj 4 od km 97+125 do km 97+500.
- Zaštitni sloj levog koloseka i levog teretnog koloseka od km 83+050 do km 83+275.
- Zaštitni sloj levog koloseka i levog teretnog koloseka od km 83+275 do km 83+375.
- Završni sloj nasipa (ojačanje nasipa) levog i desnog koloseka od km 86+100 do km 86+175.
- Prelazni sloj levog i desnog koloseka od km 86+175 do km 86+525.
- Zaštitni sloj levog koloseka i levog teretnog koloseka od km 83+375 do km 83+525.
- Prelazni sloj levog i desnog koloseka, koloseka broj 4 od km 102+700 do km 102+875.
- Prelazni sloj koloseka broj 1 od km 102+700 do km 102+820 i od km 102+830 do km 102+875.
- Prelazni sloj levog i desnog koloseka od km 86+100 do km 86+175.
- Prelazni sloj levog i desnog koloseka od km 79+850 do km 80+100.
- Zaštitni sloj desnog teretnog koloseka od km 83+625 do km 84+000.
- Prelazni sloj levog i desnog koloseka od km 80+100 do km 80+425.
- Zaštitni sloj desnog teretnog koloseka od km 83+050 do km 83+275.
- Zaštitni sloj desnog teretnog koloseka od km 83+275 do km 83+550.
- Zaštitni sloj desnog teretnog koloseka (reprijem) od km 82+750 do km 83+050.
- Završni sloj nasipa (ojačanje nasipa) levog i desnog koloseka, od km 87+950 do km 88+275.
- Podtlo levog i desnog koloseka od km 110+500 do km 111+275.
- Podtlo levog i desnog koloseka od km 111+275 do km 111+475
- Zaštitni sloj veznog koloseka 1 i veznog koloseka 2 od km 79+350 do km 79+650.
- Zaštitni sloj levog i desnog koloseka od km 80+025 do km 80+400.
- Zaštitni sloj desnog koloseka od km 82+250 do km 83+275.
- Zaštitni sloj desnog koloseka od km 83+275 do km 84+050.
- 1. sloj nasipa desnog koloseka od km 86+550 do km 86+725.
- 2. sloj nasipa desnog koloseka od km 86+550 do km 86+725.
- Završni sloj nasipa (ojačanje nasipa) levog i desnog koloseka, od km 87+050 do km 87+475.
- Završni sloj nasipa (ojačanje nasipa) levog i desnog koloseka, od km 87+475 do km 87+950.
- Prelazni sloj levog i desnog koloseka od km 91+175 do km 91+350.
- Završni sloj nasipa (ojačanje nasipa) levog i desnog koloseka, od km 91+350 do km 91+475.
- Zaštitni sloj levog i desnog koloseka, koloseka 1 i koloseka 4 od km 102+350 do km 102+650.
- 3. sloj nasipa desnog koloseka od km 86+550 do km 86+725.
- 4. sloj nasipa desnog koloseka od km 86+550 do km 86+725.
- Završni sloj nasipa levog i desnog koloseka, od km 86+775 do km 87+100.
- Zaštitni sloj levog i desnog koloseka od km 86+050 do km 86+100.
- Prelazni sloj levog i desnog koloseka od km 91+025 do km 91+174.
- Zaštitni sloj desnog koloseka od km 84+650 do km 84+800.

- Završni sloj nasipa desnog koloseka od km 86+550 do km 86+725.
- 1. sloj nasipa levog i desnog koloseka od km 110+475 do km 110+725.
- Završni sloj nasipa (ojačanje nasipa) levog i desnog koloseka, od km 86+775 do km 87+100.
- Završni sloj nasipa (ojačanje nasipa) desnog koloseka, od km 86+550 do km 86+725.
- Prelazni sloj levog i desnog koloseka od km 91+350 do km 91+450.
- Podtlo levog koloseka od km 95+900 do km 96+225.
- Zaštitni sloj levog koloseka od km 82+800 do km 83+275.
- Zaštitni sloj levog koloseka od km 83+275 do km 84+000.
- Zaštitni sloj (reprijem) levog i desnog koloseka, koloseka 1 i koloseka 4 od km 97+500 do km 97+769.
- Zaštitni sloj (reprijem) levog i desnog koloseka od km 97+769 do km 97+925.
- 3. sloj nasipa levog i desnog koloseka od km 109+100 do km 109+350.
- 1. sloj nasipa levog i desnog koloseka od km 109+750 do km 109+825.
- 1. sloj nasipa levog i desnog koloseka od km 109+825 do km 110+100.
- 3. sloj nasipa levog i desnog koloseka od km 109+425 do km 109+525.
- 2. sloj nasipa levog i desnog koloseka od km 109+525 do km 109+750.
- Završni sloj nasipa (ojačanje nasipa) levog i desnog koloseka, od km 108+750 do km 108+925.
- Prelazni sloj desnog koloseka od km 86+550 do km 86+725.
- Prelazni sloj levog koloseka od km 86+550 do km 86+725.
- Podtlo levog koloseka od km 95+800 do km 95+900.
- Podtlo levog i desnog koloseka od km 98+225 do km 98+800.
- Podtlo levog i desnog koloseka od km 105+275 do km 105+775.
- 2. sloj nasipa levog i desnog koloseka od km 105+950 do km 106+100.
- Prelazni sloj levog i desnog koloseka od km 86+775 do km 87+100.

4.1.3. Radovi na gornjem stroju

U izveštajnom periodu izvedeni su sledeći radovi na gornjem stroju na predmetnoj deonici:
- mašinsko regulisanje levog veznog koloseka u dužini od 300 m, jedan regulisanje(0+870-1+164) kao i desnog veznog koloseka u dužini od 516 m, tri regulisanja (1+118-1+634)
- u stanici Kisač istovareni su metalni delovi sa pripadajućom opremom za skretnice broj 9 i 10 (R-760-1:14).
- U radnom kampu u Sajlovu vršeno je zavarivanje šina u odseke (120 m u 240 m) 50 varova.
- Predbalastiranje i mašinsko regulisanje koloseka broj 4 u stanici Rumenka,
- predbalastiranje desnog veznog koloseka (1+838 - 2+772) i koloseka broj 1 u stanici Stepanovićevo,
- U stanici Novi Sad vršeno je zavarivanje skretnica i među skretničkih veza na bloku 2 u ukupnoj količini od 22 vara.

1. **Prijem materijala:**
   - Tucanik: 19558.17 tona;
   - Šine: 252 komada šina 60E1 dužine od po 50m (dopremljene iz Kine).
   - Pragovi: u stanici Stepanovićevo za skretnice br.7 (112), br.8 (112), br.9 (109), br.10 (104), ukupno 437 komada betnoskih pragova. U stanici Bačka Topola ukupno 1479 komada betonskih pragova B70, L=2.6m. U bazi Sajlovo 120 komada mostovskih betonskih pragova L=2.6m, i 54 komada mostovskih betonskih pragova L=2.6m za sigurnosnu šinu.
   - Skretnice: u stanici Kisač skretnice br.5 i br.6.

2. **Stanica Novi Sad:**
   - AT zavarivanje skretnica: br.17 (2), br. 21 (4 vara), br.22 (4 vara).
   - AT zavarivanje šina: kolosek br.9 (2 vara), br.10 (2 vara), br.11 (2 vara).

- Otpuštanje napona u šinama: kolosečne veze ks21-ks25 (10.4m), ks17-ks22 (40.74m), ks15-ks22 (80.02m), ps19-ps21 (37.92m); kolosek br.9 (145.3m), br.10 (145.5m), br.11 (167.2m) .
- Otpuštanje napona na skretnicama: br.21, br.22.
- Uređenje zastorne prizme na koloseku br.10 (145.5m), br.11 (167.2m), br.1 (250m) i na kolosecima br.2, br.3 i br.9.
- Mašinsko regulisanje: kolesek br.1 (250m).
- Završno zavarivanje koloseka i skretnica i otpuštanje istih u DTŠ (kolosek broj 2 skretnice broj 16, 17, 19, 20)
- Mašinsko regulisanje levog veznog koloseka u dužini od 1390m i desnog veznog koloseka u dužini od 1590m (za oba koloseka je u pitanju treće regulisanje).
-

3. **Novi Sad – Rumenka:**
   - Prvo mašinsko regulisanje desnog teretnog koloseka na stacionaži km1+680-km3+000, ukupno 1320m.
   - Prvo mašinsko regulisanje desnog teretnog koloseka na stacionaži km3+000-km3+450, ukupno 450m.
   - Drugo mašinsko regulisanje desnog teretnog koloseka na stacionaži km1+680-km3+270, ukupno 1590m.

4. **Stanica Rumenka:**
   - Predbalastiranje koloseka br.3 na stacionaži km82+855-km84+148, ukupno 1293.03m.
   - Predbalastiranje koloseka br.3 na stacionaži km84+484-km84+770, ukupno 286m.
   - Polaganje pragova na koloseku br.2 na stacionaži km84+142-km84+340, i na koloseku br.3 na stacionaži km83+278.600-km84+420.031, ukupno 339.431m.
   - Polaganje šina od skretnice br.7 do grudobrana u dužini od 105m.
   - Nivelisanje skretnice br.7, skretnice br.8, i skretničke veze br.7-br.8.
   - Polaganje skretnica broj 3, 7 i 8.
   - Predbalastiranje delova koloseka i mesta za polaganje skretnica.

5. **Stanica Stepanovićevo:**
   - Predbalastiranje koloseka br.2 (km97+188.63-km97+490) i koloseka br.3 (km97+188.63-km97+485), ukupno 597.74m
   - Predbalastiranje delova koloseka i mesta za polaganje skretnica.

4.1.4. Radovi na kontaktnoj mreži i elektro-energetskim postrojenjima

<u>Stanica Novi Sad - unutrašnje EE instalacije</u>

1. **A1.19 & A1.19a:** Izvršena montaža i povezivanje svetiljki.
2. **D1.1:** Završeno povezivanje RO-D1
3. **A0.15a, A0.19, B0.9, B0.24, B0.26, C0.13 & C0.22:** Izvršena priprema površina i prodora, položeni kablovi za međusobno povezivanje SIP-ova.
4. **D1.2, D1.4, D1.6, D1.9 & D1.10:** Izvršena priprema keramičkih površina i ugradnja kutije za izjednačenje potencijala.
5. **D1.1, D1.2, D1.5, D1.7 & D1.8:** Završeno ispitivanje i povezivanje kablova u razvodnim kutijama.
6. **D1.1:** Montiran RO-D1.
7. **AH.1 & AH.3:** Izvršena priprema površina za polaganje kablova uzemljenja.
8. **AH.1, AH.2 & AH.3:** Izvršena montaža nadgradnih razvodnih kutija.
9. **AH.3:** Izvršeno povezivanje kablova u nadgradnim razvodnim kutijama.

10. **A1.32:** Naknadni radovi bez projekta - izvršena priprema površina za polaganje kablova i ugradnju kutija, položeni kablovi za svetiljke i prekidač svetiljke, postavljena nadgradna razvodna kutija, dovedeno napajanje od RT-A1 i povezani kablovi u razvodnoj kutiji.
11. **A1.23 & A1.25:** Izvršena priprema površina, polaganje kablova i kutija za priključnice, montaža nadgradnih razvodnih kutija i povezivanje kablova u razvodnim kutijama.
12. **D1.1, D1.2, D1.3, D1.4, D1.5, D1.6, D1.7, D1.8, D1.9 & D1.10:** Završeno ispitivanje kablova, povezivanje svih kablova u razvodnim kutijama i izvršeno testiranje svih potrošača.
13. **D1.1:** Izvršeno uvođenje i priprema kablova za povezivanje u RO-D1.
14. 0.6: Izvršena priprema površina za polaganje kablova priključnica i prekidača rasvete, ugradnja kutija za priključnice i prekidače, položeni kablovi sa opštu i panik rasvetu, postavljanje nadgradnih razvodnih kutija za panik rasvetu i povezivanje kablova u kutijama.
15. B0.8: Izvršena priprema površina za polaganje kablova prekidača rasvete, ugradnja razvodnih kutija i položeni kablovi za rasvetu i prekidače.
16. B0.6, B0.7 & B0.9: Izvršeno polaganje kablova panik rasvete.
17. A0.22 & A2.25: Izvršena montaža i povezivanje panik rasvete.

18. B0.6,B0.8: izvršena priprema površina za polaganje kablova i ugradnju dozne priključnica. Ugradjene dozne i položeni kablovi na poziciju.
19. A1.1: izvršena montaža i povezivanje svetiljke.
20. A1.16: izvršena montaža i povezivanje svetiljki.
21. B0.9: izvršena priprema površina za ugradnju dozni prekidača svetiljki i polaganje kablova. Na istoj poziciji izvršeno polaganje kablova i ugradnja dozne prekidača.
22. A0.2:izvršena montaža i povezivanje preostalih panik svetiljki. Takodje radjeno na otklanjanju neispravnosti instalacija protiv paničnog osvetljenja

23. B0.9: Izvršena montaža nadgradnih razvodnih kutija za napajanje priključnica iz prostorija B0.3, B0.7, B0.11, B0.12, B0.12a, B0.13, B0.13a, B0.14.
24. Položeni kablovi od GRO-B0 do razvodnih kutija za strujne krugove 14, 15, 16, 17, 18, 19, 20, 21, 22 i 36 za napajanje priključnica u prostorijama B0.3, B0.7, B0.11, B0.12, B0.12a, B0.13, B0.13a, B0.14.
25. B0.13a & B0.14: Priprema površina i ugradnja kablova i dozni priključnica TIP2.
26. A1.17: Izvršena montaža i povezivanje svetiljki.
27. B0.6, B0.7 & B0.9: Postavljene nadgradne razvodne kutije i položeni kablovi za napajanje preostalih Fan Coil uređaja.
28. B0.6 & B0.9: Povezani Fan Coil u razvodnim kutijama.
29. B0.17, B0.23, B0.24, B0.25 & B0.27: Montirane i povezane svetiljke opšte rasvete.

<u>Izmeštanje i zaštita elektroenergetske insfrastrukture</u>

1. **Km 83+325:**
   - Postavljen rastavljač na novi ČRS.

2. **Km 97+032:**
   - Ucevljeno podbušenje ispod magistralnog puta Kisač-Zmajevo za 20kV kablovski vod od TS "Mediteks" do TS "Škola".
   - Prekopan asfaltni put u ulici Vojvode Putnika i ucevljen, nako postavljanja cevi rov zatrpan.
   - Iskopan rov za polaganje 20kV voda u ulici Vojvode Putnika.

   - Trasa sa desne strane pruge pripremljena za razvlačenje kablobvskih vodova 20 kV kablovski vod, od TS „Škola" do TS „Biće Kesića", razvučen i usnopljen.
   - Nakon nasipanja prvog sloja zemlje, postavljanja GAL štitnika, nasut je drugi sloj zemlje, na koju je postavljena traka upozoronje nakon čega je nasut završni sloj zemlje i zatrpan kablovski vod.
   - 2h20 kV i 4h1kV kablovski vod položeni u rovu
   - Nakon snopiranja 20 kV vodova, nasut je prvi sloj zemlje, iznad 20 kV kablovskih vodovoa su postavljeni plastični (GAL) štitnici, nakon čega je nasut drugi sloj zemlje, na koji je postavljena traka upozorenja, stvaljeno je više traka u paraleli, jer je više kablovskih vodova u zemlji i na kraju je nasut završni sloj zemlje
   - Položeno 2h1kV kablovski vod za kućni priključak i uličnu rasvetu
   - Podignut 1 kV kablovski vod na novi ABS i pripremljen da se, prema specifikacijama EPS-a, uradi priključak na kuću
   - Kablovski vodovi zatrpani. Nasut prvi sloj zemlje, zatim je položena traka upozorenja i potom nasut završni sloj zemlje (pošto su u pitanju 1kVkablovski vodovi nisu stavljeni GAL štinici)

3. **Km 98+168:**
   - Iskopan rov od ČRS do jame za podbušivanje.
   - Podbušene 2 HDPE cevi Ø125mm.

- Položen 20kV kablovski vod.
- Zatrpan kabl prvim slojem zemlje od 25cm radi ispitivanja i položeni GAL štitnici.
- Izrađene kablovske završnice i postavljena mehanička zaštita.

<u>Napredak radova elektro energetskih instalacija u PSN Zmajevo</u>

- Polaganje kablova za priključnice i opštu rasvetu.

<u>Napredak radova na kontaktnoj mreži</u>

- Novi Sad: km 77+065 - km 77+208: Povezivanje uzemljenja ograde kod izlaza pothodnika (na 6 mesta).

4.1.5. Radovi na SS i TK sistemima

U izveštajnom periodu počeli su radovi na ugradnji unutrašnje SS opreme u stanici Novi Sad:

- ✓ Elektronske postavnice ,
- ✓ CTC ormari,
- ✓ CSM ormari,
- ✓ Razvodni orman sa uzemljenjem i
- ✓ Kombinovani orman

na sistemu osiguranja železničke pruge Novi Sad-Subotica-državna granica.
Takođe, u izveštajnom periodu počelo kabliranje u delu stanice Novi Sad.

U izveštajnom periodu izvršen je tehnički prijem (FAT) 5 komada skretnica za stanicu Kisač i stanicu Subotica u Voslohu- Niš. Od strane Stručnog nadzora za SS zatraženo je merenje sile prekretanja skretnica levo i desno i dobijeni su bili sledeci rezultati:

1. Skretnica Br .05 60E1 R760 - Kisac
   sila podešavanja skretnica levo – 2300N
   sila podešavanja skretnica desno – 2000N
2 Skretnica Br.06 60E1 R760 – Kisac
   sila podešavanja skretnica levo – 2000N
   sila podešavanja skretnica desno – 2000N

3.Skretnica Br.12 49E1 R300 – Subotica
sila podešavanja skretnica levo – 1800N
sila podešavanja skretnica desno – 1500N
4. Skretnica Br.60 49E1 R300 – Subotica
sila podešavanja skretnica levo – 1400N
sila podešavanja skretnica desno – 1700N
5. Skretnica Br.36 49E1 R300 – Subotica
sila podešavanja skretnica levo – 1600N
sila podešavanja skretnica desno – 1700N

Takođe, od strane Stručnog nadzora za SS zatraženo je da se proveri uklapanje jezička na naležnu šinu. Za sve 2 skretnice je bilo 2mm uklapanja i 4 mm ne uklapanja.

U izveštajnom periodu izvedeno je kabliranje u delu stanice Novi Sad:

- ROGS22 do skretničkih 15# i 16# glava
- ROGS20 do skretničkih 17# glava
- ROGS18 do skretničkih 18# i 20# glava
- ROGS16 do skretničkih 21# i 22# glava
- ROGS14 do skretničkih 23# i 24# glava
- ROGS12 do skretničkih 25# glava
- ROGS12 do ROGS14
- ROGS14 do ROGS16
- Signalni ormar KO203 do signala Go3, Go4, MP25 i MD20
- Ormar KO201 do skretničkih glava17#, 18#, 20#, 21#, 22#, 23#, 24# i 25#
- Ormar odseka KO202 do brojača osovina bo46, bo47, bo48, bo49, bo50, bo51, bo52, bo54, bo55, bo56 i bo57.

Za signalne glavne kablove, uključena je veza od signalne zgrade do KO201 i dve veze od KO201 do KO203.

Na deonici između Novog Sada i Naumovićeva u izveštajnom period nastavljeni su radovi na postavljanju SS/TK prodorima.
Stanica Stepanovićevo: Završen je iskop rovova za priključni kabl i zakopane cevi.
Stanica Rumenka: Završen je iskop rovova za priključni kabl i zakopane cevi.

Novi Sad stanica radovi

4.1.6. Radovi na hidrotehničkim instalacijama

Izrada obloženih betonskih kanala

- od PR 83 km 2+050 do PR 85 km 2+100 - desna strana (levi teretni kolosek)
- od PR 64 km 1+575 do PR 74 km 1+825 - desna strana (levi teretni kolosek)
- od PR 306 km 84+125 do PR 310 km 84+225 - leva strana
- od PR 317 km 84+400 do PR 322 km 84+525 - leva strana
- od PR 85 km 2+100 do PR 86 km 2+125 - desna strana (levi teretni kolosek)
- od PR 115 km 79+350 do PR 127 km 79+650 - desna strana
- od PR 118 km 79+425 do PR 124 km 79+575 - leva strana

- od PR 401 km 86+500 do PR 405 km 86+600 - leva strana
- od PR 457 km 87+900 do PR 465 km 88+100 - leva strana

Iskop rova, planiranje dna, izrada posteljice od peska, montaža cevovoda fekalne kanalizacije u stanici Zmajevo.

Ispiranje i čišćenje izmeštene kanalizacije ϕ600,delova postojeće kanalizacije kao i slivničkih veza u Partizanskoj ulici

Iskop i montaža priključaka drenažnih cevovoda na stanici Novi Sad

Montaža cevovoda atmosferske kanalizacije na galeriji,km 78+377

Iskop i montaža vodovodnih cevi, fazonskih komada i armature, izmeštanje vodovodne cevi ϕ100 u Njegoševoj ulici u Stepanovićevu,km 96+375

Iskop i montaža drenažnih cevi,montaža revizionih okana, ugradnja geotekstila od RO 4-1 (102+686,5) do RO 4-5 (102+863)

Izrada obloženog betonskog kanala od PR 115 km 79+350 do PR 127 km 79+650 - desna strana

Početak radova na izmeštanju vodovoda ϕ500 na km 79+692,iskop za spojna mesta i za šaht VŠ1

Betoniranje donje ploče šahta VŠ1

Ugradnja hidroizolacije oko slivnika na galeriji,km 78+377

Montaža oplate i armature za vodovodne šahtove, betoniranje zidova šahtova, ispitivanje montiranog vodovoda na probni pritisak- izmeštanje vodovodne cevi ϕ100 u Njegoševoj ulici u Stepanovićevu,km 96+375

Iskop i montaža drenažnih cevi,montaža revizionih okana, ugradnja geotekstila od RO 5-1 (102+706,5) do RO 5-4 (102+863)

4.1.7. Geodetski radovi

NO.	FOTO DOKUMENTACIJA	OPIS	KOMENTAR
1		Deonica Novi Sad Rumenka - Most na km 81+644.83. Geodetska kontrola oplate naglavne grede na stubnom mestu S2, broj najave NSSU-S1-D1-STR-BR2-RIA-g078.	Pozicija nije spremna za kontrolu.
2		Otvorena pruga Novi Sad - Rumenka. Geodetska kontrola zaštitnog sloja od PR 263 km 83+050 do PR 270 km 83+225 - Desni kolosek i desni teretni kolosek, broj najave NSSU-S1.2-D1-SUB-RIA-g472.	Pozicija je u granicama dozvoljenih odstupanja.
3		Otvorena pruga Novi Sad - Rumenka. Geodetska kontrola oplate (remenata) obloženog betonskog kanala od PR 77 km 1+900 do PR 78 km 1+925 - leva strana (levi teretni kolosek), broj najave NSSU-S1.2-D1-SUB-RIA-gk009-R1.	Pozicija je u granicama dozvoljenih odstupanja.
4		Otvorena pruga Novi Sad - Rumenka. Geodetska kontrola oplate (remenata) obloženog betonskog kanala od PR 74 km 1+825 do PR 78 km 1+925 - desna strana (levi teretni kolosek), broj najave NSSU-S1.2-D1-SUB-RIA-gk010-R1.	Pozicija je u granicama dozvoljenih odstupanja.
5		Otvorena pruga Novi Sad - Rumenka. Geodetska kontrola oplate (remenata) obloženog betonskog kanala od PR 83 km 2+050 do PR 85 km 2+100 - desna strana (levi teretni kolosek), broj najave NSSU-S1.2-D1-SUB-RIA-gk011.	Pozicija nije spremna za kontrolu.
6		Stanica Rumenka. Geodetska kontrola zaštitnog sloja od PR 272 km 83+275 do PR 282 km 83+525 - Desni kolosek i desni teretni kolosek, broj najave NSSU-S1.3-D1-SUB-RIA-g063.	Pozicija nije spremna za kontrolu.

7		Stanica Rumenka. Geodetska kontrola oplate (remenata) obloženog betonskog kanala od PR 299 km 83+950 do PR 301 km 84+000 - leva strana, broj najave NSSU-S1.3-D1-SUB-RIA-gk006-R1.	Pozicija je u granicama dozvoljenih odstupanja.
8		Stanica Rumenka. Geodetska kontrola oplate (remenata) obloženog betonskog kanala od PR 317 km 84+400 do PR 322 km 84+525 - leva strana, broj najave NSSU-S1.3-D1-SUB-RIA-gk007.	Pozicija nije spremna za kontrolu.
9		Stanica Rumenka. Geodetska kontrola oplate (remenata) obloženog betonskog kanala od PR 310 km 84+225 do PR 313 km 84+300 - leva strana, broj najave NSSU-S1.3-D1-SUB-RIA-gk008.	Pozicija je u granicama dozvoljenih odstupanja.
10		Stanica Rumenka. Geodetska kontrola oplate (remenata) obloženog betonskog kanala od PR 284 km 83+575 do PR 286 km 83+625 - leva strana, broj najave NSSU-S1.3-D1-SUB-RIA-gk009.	Pozicija je u granicama dozvoljenih odstupanja.
11		Železnička stanica Kisač. Geodetska kontrola prefabrikovanog tela zida, km 90+361.65 - km 90+442.31 peron 2, broj najave NSSU-S1-D1-STR-ST3-RIA-g176.	Pozicija je u granicama dozvoljenih odstupanja.
12		Deonica Stepanovićevo Zmajevo - Nadvožnjak na km 98+149. Geodetska kontrola pozicije slivnika od stubnog mesta S5 do S10, broj najave NSSU-S1-D1-STR-OP5-RIA-g064.	Pozicija je geodetski snimljena.
13		Deonica Stepanovićevo Zmajevo - Nadvožnjak na km 102+309. Geodetska kontrola pozicija izvedenih šipova na stubnom mestu S8 (S8-1,S8-2,S8-3), broj najave NSSU-S1-D1-STR-OP7-RIA-g024.	Pozicija je u granicama dozvoljenih odstupanja.
14		Deonica Stepanovićevo Zmajevo - Nadvožnjak na km 102+309. Geodetska kontrola pozicija izvedenih šipova na stubnom mestu S9 (S9-1,S9-2,S9-3), broj najave NSSU-S1-D1-STR-OP7-RIA-g025.	Pozicija je u granicama dozvoljenih odstupanja.
15		Stanica Zmajevo. Geodetska kontrola sloja ojačanja nasipa od PR 1067 km 102+700 do PR 1074 km 102+875 - Levi i desni kolosek, kolosek broj 1, kolosek broj 4, broj najave NSSU-S1.9-D1-SUB-RIA-g013.	Pozicija je u granicama dozvoljenih odstupanja.
16		Otvorena pruga Novi Sad - Rumenka. Geodetska kontrola zaštitnog sloja od PR 270 km 83+225 do PR 272 km 83+275 - Desni kolosek i desni teretni kolosek, broj najave NSSU-S1.2-D1-SUB-RIA-g473.	Pozicija je u granicama dozvoljenih odstupanja.

17		Otvorena pruga Novi Sad - Rumenka. Geodetska kontrola oplate (remenata) obloženog betonskog kanala od PR 83 km 2+050 do PR 85 km 2+100 - desna strana (levi teretni kolosek), broj najave NSSU-S1.2-D1-SUB-RIA-gk011-R1.	Pozicija je u granicama dozvoljenih odstupanja.
18		Otvorena pruga Novi Sad - Rumenka. Geodetska kontrola oplate (remenata) obloženog betonskog kanala od PR 64 km 1+575 do PR 74 km 1+825 - desna strana (levi teretni kolosek), broj najave NSSU-S1.2-D1-SUB-RIA-gk012.	Pozicija nije spremna za kontrolu.
19		Otvorena pruga Novi Sad - Rumenka. Geodetska kontrola zida i gornje ploče TKO 24 i 25 Rumenka-Vrbas, broj najave NSSU-S1-D1-STR-TKKO-RIA-g034.	Pozicija TKO 24 je u granicama dozvoljenih odstupanja. Pozicija TKO 25 nije u granicama dozvoljenih odstupanja.
20		Otvorena pruga Novi Sad - Rumenka. Geodetska kontrola prodora ispod trupa pruge od km 82+758 do km 83+275, broj najave NSSU-S1-D1-TCS-RIA-g004.	Pozicija nije u granicama dozvoljenih odstupanja.
21		Stanica Rumenka. Geodetska kontrola prodora ispod trupa pruge od km 83+275 do km 84+600, broj najave NSSU-S1-D1-TCS-RIA-g005.	Pozicija nije spremna za kontrolu.
22		Stanica Rumenka. Geodetska kontrola zaštitnog sloja od PR 272 km 83+275 do PR 282 km 83+525 - Desni kolosek i desni teretni kolosek, broj najave NSSU-S1.3-D1-SUB-RIA-g063-R1.	Pozicija je u granicama dozvoljenih odstupanja.
23		Stanica Rumenka. Geodetska kontrola oplate (remenata) obloženog betonskog kanala od PR 307 km 84+150 do PR 310 km 84+225 - leva strana, broj najave NSSU-S1.3-D1-SUB-RIA-gk010.	Pozicija je u granicama dozvoljenih odstupanja.
24		Deonica Rumenka - Kisač. Geodetska kontrola ankera na temeljima stubova kontaktne mreže broj : L32, 101, 100, 99, 98, 97, 96, 95, 94, 93, L29, L30, 92, 91, 90, 89, L28, L27, 88, 87, 86, L26, 85, 84, 83, broj najave NSSU-S1-D1-STR-OCS-RIA-g227.	Pozicija je u granicama dozvoljenih odstupanja.
25		Stanica Stepanovićevo. Geodetska kontrola zaštitnog sloja od PR 832 km 97+125 do PR 848 km 97+500 - Levi i desni kolosek, kolosek broj 1, kolosek broj 4, broj najave NSSU-S1.7-D1-SUB-RIA-g018.	Pozicija je u granicama dozvoljenih odstupanja.
26		Stanica Zmajevo. Geodetska kontrola oplate krune peronskog zida km	Pozicija je u granicama dozvoljenih odstupanja.

		102+480.73 - km 102+559.13 peron 1, broj najave NSSU-S1-D1-STR-ST5-RIA-g191-R1.	
27		Stanica Zmajevo. Geodetska kontrola oplate krune peronskog zida km 102+663.48 – km 102+693 peron 2, broj najave NSSU-S1-D1-STR-ST5-RIA-g192.	Pozicija je u granicama dozvoljenih odstupanja.
28		Deonica Zmajevo Vrbas - Nadvožnjak na km 108+115. Geodetska kontrola oplate naglavne grede stubnog mesta C2, broj najave NSSU-S1-D1-STR-OP9-RIA-g116-R1.	Pozicija nije spremna za kontrolu.
29		Deonica Zmajevo Vrbas - Nadvožnjak na km 108+115. Geodetska kontrola oplate naglavne grede stubnog mesta C3, broj najave NSSU-S1-D1-STR-OP9-RIA-g119-R1.	Pozicija nije spremna za kontrolu.
30		Deonica Zmajevo Vrbas - Nadvožnjak na km 108+115. Geodetska kontrola oplate naglavne grede stubnog mesta C5, broj najave NSSU-S1-D1-STR-OP9-RIA-g122-R1.	Pozicija nije spremna za kontrolu.
31		Deonica Zmajevo Vrbas - Nadvožnjak na km 108+115. Geodetska kontrola oplate naglavne grede stubnog mesta C6, broj najave NSSU-S1-D1-STR-OP9-RIA-g125-R1.	Pozicija nije spremna za kontrolu.
32		Deonica Novi Sad - Stanica Rumenka. Geodetska kontrola zaštitnog sloja od PR 263 km 83+050 do PR 272 km 83+275 - Levi kolosek i levi teretni kolosek, broj najave NSSU-S1.2-D1-SUB-RIA-g474.	Pozicija je u granicama dozvoljenih odstupanja.
33		Deonica Novi Sad - Stanica Rumenka. Geodetska kontrola oplate (remenata) obloženog betonskog kanala od PR 70 km 1+725 do PR 73 km 1+800 - desna strana (levi teretni kolosek), broj najave NSSU-S1.2-D1-SUB-RIA-gk013.	Pozicija nije spremna za kontrolu.
34		Deonica Novi Sad - Stanica Rumenka. Geodetska kontrola oplate (remenata) obloženog betonskog kanala od PR 85 km 2+100 do PR 86 km 2+125 - desna strana (levi teretni kolosek), broj najave NSSU-S1.2-D1-SUB-RIA-gk014.	Pozicija nije spremna za kontrolu.
35		Deonica Novi Sad Rumenka - Most na km 81+644.83. Geodetska kontrola oplate naglavne grede na stubnom mestu S2, broj najave NSSU-S1-D1-STR-BR2-RIA-g078-R1.	Pozicija nije u granicama dozvoljenih odstupanja.
36		Stanica Rumenka. Geodetska kontrola položaja zaštitnog sloja od PR 272 km 83+275 do PR 276 km 83+375 - Levi	Pozicija je u granicama dozvoljenih odstupanja.

		kolosek i levi teretni kolosek, broj najave NSSU-S1.3-D1-SUB-RIA-g064	
37		Stanica Rumenka. Geodetska kontrola oplate (remenata) obloženog betonskog kanala od PR 317 km 84+400 do PR 322 km 84+525 - leva strana, broj najave NSSU-S1.3-D1-SUB-RIA-gk007-R1.	Pozicija nije spremna za kontrolu.
38		Stanica Rumenka. Geodetska kontrola ankera na temeljima stubova kontaktne mreže broj : 1, 2, 3, 4, L1, L2, 54, 55, broj najave NSSU-S1-D1-STR-OCS-RIA-g234.	Pozicija je u granicama dozvoljenih odstupanja.
39		Deonica Rumenka - Kisač. Geodetska kontrola ankera na temeljima stubova kontaktne mreže broj : L25, L26, broj najave NSSU-S1-D1-STR-OCS-RIA-g232.	Pozicija nije spremna za kontrolu.
40		Deonica Rumenka Kisač. Geodetska kontrola sloja ojačanja nasipa od PR 385 km 86+100 do PR 388 km 86+175 - Levi i desni kolosek, broj najave NSSU-S1.4-D1-SUB-RIA-g076.	Pozicija je u granicama dozvoljenih odstupanja.
41		Deonica Rumenka Kisač. Geodetska kontrola prelaznog sloja od PR 388 km 86+175 do PR 402 km 86+525 - Levi i desni kolosek, broj najave NSSU-S1.8-D1-SUB-RIA-g072-R2.	Pozicija je u granicama dozvoljenih odstupanja.
42		Deonica Stepanovićevo Zmajevo - Nadvožnjak na km 102+309. Geodetska kontrola oplate stubova na stubnom mestu S6 (drugi segment), broj najave NSSU-S1-D1-STR-OP7-RIA-g026.	Pozicija je u granicama dozvoljenih odstupanja prema situaciji koja je pogrešna za 10 cm.
43		Deonica Stepanovićevo Zmajevo - Nadvožnjak na km 102+309. Geodetska kontrola donje ploče od stubnog mesta S1 - S5, broj najave NSSU-S1-D1-STR-OP7-RIA-g027.	Pozicija je u granicama dozvoljenih odstupanja.
44		Deonica Novi Sad - Stanica Rumenka. Geodetska kontrola oplate (remenata) obloženog betonskog kanala od PR 69 km 1+700 do PR 73 km 1+800 - desna strana (levi teretni kolosek), broj najave NSSU-S1.2-D1-SUB-RIA-gk013-R1.	Pozicija je u granicama dozvoljenih odstupanja.
45		Deonica Novi Sad - Stanica Rumenka. Geodetska kontrola oplate (remenata) obloženog betonskog kanala od PR 85 km 2+100 do PR 86 km 2+125 - desna strana (levi teretni kolosek), broj najave NSSU-S1.2-D1-SUB-RIA-gk014-R1.	Pozicija nije spremna za kontrolu.

46		Deonica Novi Sad - Stanica Rumenka. Geodetska kontrola položaja oplate zidova i gornje ploče na TKO br. 24 i 25 na deonici Sajlovo - Rumenka, broj najave NSSU-S1-D1-STR-TKKO-RIA-g041.	Pozicija izbetonirana pre geodetske kontrole.
47		Deonica Novi Sad Rumenka - Most na km 81+644.83. Geodetska kontrola oplate naglavne grede na stubnom mestu S2, broj najave NSSU-S1-D1-STR-BR2-RIA-g078-R2.	Pozicija je kontrolisana 31.05.2023.
48		Stanica Rumenka. Geodetska kontrola položaja oplate zidova i gornje ploče na TKO br. 1, 2, 3, 4 na deonici Rumenka, broj najave NSSU-S1-D1-STR-TKKO-RIA-g042.	Pozicija izbetonirana pre geodetske kontrole.
49		Stanica Rumenka. Geodetska kontrola zaštitnog sloja od PR 276 km 83+375 do PR 282 km 83+525 - Levi kolosek i levi teretni kolosek, broj najave NSSU-S1.3-D1-SUB-RIA-g065.	Pozicija je u granicama dozvoljenih odstupanja.
50		Stanica Rumenka. Geodetska kontrola oplate (remenata) obloženog betonskog kanala od PR 317 km 84+400 do PR 322 km 84+525 - leva strana, broj najave NSSU-S1.3-D1-SUB-RIA-gk007-R2.	Pozicija je u granicama dozvoljenih odstupanja.
51		Deonica Rumenka - Kisač. Geodetska kontrola prelaznog sloja od PR 385 km 86+100 do PR 388 km 86+175 - Levi i desni kolosek, broj najave NSSU-S1.4-D1-SUB-RIA-g078.	Pozicija nije spremna za kontrolu.
52		Deonica Kisač Stepanovićevo - Nadvožnjak na km 92+768. Geodetska kontrola pozicija izvedenih šipova na stubnim mestima : S1, S2, S3, broj najave NSSU-S1-D1-STR-OP3-RIA-g018.	Zbog terenskih uslova, vode i blata nije bilo moguće vršiti merenja.
53		Deonica Stepanovićevo-Zmajevo. Geodetska kontrola zaštitnog sloja od PR 903 km 98+825 do PR 935 km 99+600 - Levi i desni kolosek, broj najave NSSU-S1.8-D1-SUB-RIA-g072-R2.	Pozicija nije u granicama dozvoljenih odstupanja.
54		Deonica Stepanovićevo Zmajevo. Geodetska kontrola ankera na temeljima stubova kontaktne mreže broj : 34, broj najave NSSU-S1-D1-STR-OCS-RIA-g236.	Pozicija je u granicama dozvoljenih odstupanja.
55		Deonica Stepanovićevo Zmajevo - Nadvožnjak na km 102+309. Geodetska kontrola oplate naglavne grede na stubnom mestu S7, broj najave NSSU-S1-D1-STR-OP7-RIA-g028.	Pozicija nije spremna za kontrolu.

56		Stanica Zmajevo. Geodetska kontrola ankera na temeljima stubova kontaktne mreže broj : 23, 24, 25, 26, broj najave NSSU-S1-D1-STR-OCS-RIA-g238.	Pozicija je u granicama dozvoljenih odstupanja.
57		Stanica Zmajevo. Geodetska kontrola prelaznog sloja od PR 1067 km 102+700 do PR 1074 km 102+875- Levi i desni kolosek, kolosek broj 1, kolosek broj 4, broj najave NSSU-S1.9-D1-SUB-RIA-g014.	Pozicija je u granicama dozvoljenih odstupanja.
58		Stanica Zmajevo. Geodetska kontrola oplate krune peronskog zida km102+556-km102+701 peron 1, broj najave NSSU-S1-D1-STR-ST5-RIA-g193.	Pozicija je u granicama dozvoljenih odstupanja.
59		Deonica Novi Sad - Stanica Rumenka. Geodetska kontrola oplate (remenata) obloženog betonskog kanala od PR 85 km 2+100 do PR 86 km 2+125 - desna strana (levi teretni kolosek), broj najave NSSU-S1.2-D1-SUB-RIA-gk014-R2.	Pozicija je u granicama dozvoljenih odstupanja.
60		Stanica Rumenka. Geodetska kontrola ankera na temeljima stubova kontaktne mreže broj : L1, L2, 1, 2, 3, 4, 54, 55, broj najave NSSU-S1-D1-STR-OCS-RIA-g248.	Pozicija nije spremna za kontrolu.
61		Stanica Rumenka. Geodetska kontrola levi kolosek i desni kolosek; desni teretni kolosek, od PR 286 km 83+625 do PR 324 km 84+574, Početak radova na predbalastiranju koloseka i skretnica, obeležavanje osovine koloseka, broj najave NSSU-S1-D1-SST-RIA-g003.	Pozicija je u granicama dozvoljenih odstupanja.
62		Deonica Rumenka - Kisač. Geodetska kontrola prelaznog sloja od PR 385 km 86+100 do PR 388 km 86+175 - Levi i desni kolosek, broj najave NSSU-S1.4-D1-SUB-RIA-g078-R1.	Pozicija je u granicama dozvoljenih odstupanja.
63		Stanica Zmajevo. Geodetska kontrola ankera na temeljima stubova kontaktne mreže broj : L12, 29, 30, 31, 32, L16, 33, 34, 35, 36, 23, 24, broj najave NSSU-S1-D1-STR-OCS-RIA-g249.	Pozicija je u granicama dozvoljenih odstupanja.
64		Deonica Zmajevo Vrbas - Nadvožnjak na km 108+115. Geodetska kontrola oplate naglavne grede stubnog mesta C2, broj najave NSSU-S1-D1-STR-OP9-RIA-g131.	Pozicija nije u granicama dozvoljenih odstupanja.
65		Deonica Zmajevo Vrbas - Nadvožnjak na km 108+115. Geodetska kontrola oplate naglavne grede stubnog mesta C3, broj najave NSSU-S1-D1-STR-OP9-RIA-g134.	Pozicija nije u granicama dozvoljenih odstupanja.

66		Deonica Zmajevo Vrbas - Nadvožnjak na km 108+115. Geodetska kontrola oplate naglavne grede stubnog mesta C5, broj najave NSSU-S1-D1-STR-OP9-RIA-g137.	Pozicija nije u granicama dozvoljenih odstupanja.
67		Deonica Zmajevo Vrbas - Nadvožnjak na km 108+115. Geodetska kontrola oplate naglavne grede stubnog mesta C6, broj najave NSSU-S1-D1-STR-OP9-RIA-g140.	Pozicija nije u granicama dozvoljenih odstupanja.
68		Deonica Novi Sad Rumenka. Geodetska kontrola prelaznog sloja od PR 135 km 79+850 do PR 158 km 80+425 - Levi i desni kolosek, broj najave NSSU-S1.2-D1-SUB-RIA-g475.	Pozicija nije spremna za kontrolu.
69		Deonica Novi Sad - Stanica Rumenka. Geodetska kontrola prelaznog sloja od PR 135 km 79+850 do PR 145 km 80+100 - Levi i desni kolosek, broj najave NSSU-S1.2-D1-SUB-RIA-g475-R1.	Pozicija je u granicama dozvoljenih odstupanja.
70		Deonica Novi Sad - Stanica Rumenka. Geodetska kontrola položaja oplate zidova na TKO br. 12 na deonici TPS - Sajlovo, broj najave NSSU-S1-D1-STR-TKKO-RIA-g044.	Pozicija je u granicama dozvoljenih odstupanja.
71		Deonica Novi Sad Rumenka – Galerija na km 81+284.54. Geodetska kontrola oplate potpornog zida na većoj stacionaži (šipovi 3" do 1"), broj najave NSSU-S1-D1-STR-GAL2-RIA-g015.	Pozicija je u granicama dozvoljenih odstupanja.
72		Stanica Rumenka. Geodetska kontrola zaštitnog sloja od PR 286 km 83+625 do PR 301 km 84+000 - desni teretni kolosek, broj najave NSSU-S1.3-D1-SUB-RIA-g066.	Pozicija je u granicama dozvoljenih odstupanja.
73		Stanica Rumenka. Geodetska kontrola ankera na temeljima stubova kontaktne mreže broj : L1, L2, 1, 2, 3, 4, 54, 55, broj najave NSSU-S1-D1-STR-OCS-RIA-g244-R1.	Pozicija nije spremna za kontrolu.
74		Deonica Rumenka - Kisač. Geodetska kontrola završnog sloja nasipa od PR 402 km 86+525 do PR 411 km 86+750 - Levi kolosek, broj najave NSSU-S1.4-D1-SUB-RIA-g079.	Pozicija nije spremna za kontrolu.
75		Deonica Kisač Stepanovićevo - Nadvožnjak na km 92+768. Geodetska kontrola pozicija izvedenih šipova na stubnim mestima: S1, S2, S3, broj najave NSSU-S1-D1-STR-OP3-RIA-g017-R1.	Pozicija nije spremna za kontrolu.
76		Deonica Stepanovićevo - Zmajevo. Geodetska kontrola zaštitnog sloja od PR 902 km 98+800 do PR 935 km 99+600 - Levi i desni kolosek, broj najave NSSU-S1.8-D1-SUB-RIA-g072-R3.	Pozicija je u granicama dozvoljenih odstupanja.

77		Stanica Zmajevo. Geodetska kontrola ankera na temeljima stubova kontaktne mreže broj : 23, 24, L17, L18, 37, 38, 39, 40, 41, 42, L19, L20, broj najave NSSU-S1-D1-STR-OCS-RIA-g249.	Pozicija je u granicama dozvoljenih odstupanja.
78		Deonica Stepanovićevo Zmajevo - Nadvožnjak na km 102+309. Geodetska kontrola oplate naglavne grede na stubnom mestu S7, broj najave NSSU-S1-D1-STR-OP7-RIA-g028-R1.	Pozicija je u granicama dozvoljenih odstupanja.
79		Deonica Novi Sad Rumenka - Galerija na km 81+284.54. Geodetska kontrola oplate stuba (tela) S3, broj najave NSSU-S1-D1-STR-GAL2-RIA-g016.	Pozicija nije spremna za kontrolu.
80		Otvorena pruga Novi Sad - Rumenka. Geodetska kontrola prelaznog sloja od PR 145 km 80+100 do PR 158 km 80+425 - Levi i desni kolosek, broj najave NSSU-S1.2-D1-SUB-RIA-g476.	Pozicija je u granicama dozvoljenih odstupanja.
81		Otvorena pruga Novi Sad - Rumenka. Geodetska kontrola zaštitnog sloja od PR 263 km 83+050 do PR 272 km 83+275 - Desni teretni kolosek, broj najave NSSU-S1.2-D1-SUB-RIA-g477.	Pozicija primljena u maju.
82		Stanica Rumenka. Geodetska kontrola zaštitnog sloja od PR 272 km 83+275 do PR 284 km 83+575 - Desni teretni kolosek, broj najave NSSU-S1.3-D1-SUB-RIA-g067.	Pozicija primljena u maju.
83		Železnička stanica Kisač. Geodetska kontrola oplate temelja peronskog zida od km 90+376.8 - km 90+377.94 i km 90+410.44 - km 90+412.31 i km 90+437.01 - km 90+438.71 - peron 2, broj najave NSSU-S1-D1-STR-ST3-RIA-g177-R1.	Pozicija primljena 29.05.2023.
84		Deonica Kisač Stepanovićevo - Nadvožnjak na km 92+768. Geodetska kontrola oplate drugog segmenta stuba S4, broj najave NSSU-S1-D1-STR-OP3-RIA-g018.	Pozicija nije spremna za kontrolu.
85		Deonica Stepanovićevo Zmajevo - Nadvožnjak na km 98+149. Geodetska kontrola oplate nosača S10 - S14, broj najave NSSU-S1-D1-STR-OP5-RIA-g065.	Pozicija je u granicama dozvoljenih odstupanja.
86		Deonica Stepanovićevo - Zmajevo. Geodetska kontrola zaštitnog sloja od PR 935 km 99+600 do PR 991 km 101+000 - Levi i desni kolosek, broj najave NSSU-S1.8-D1-SUB-RIA-g077.	Pozicija je u granicama dozvoljenih odstupanja.
87		Deonica Stepanovićevo Zmajevo - Nadvožnjak na km 102+309. Geodetska kontrola oplate naglavne grede na stubnim	Pozicija je u granicama dozvoljenih odstupanja.

		mestima S8 i S9, broj najave NSSU-S1-D1-STR-OP7-RIA-g029.	
88		Deonica Kisač Stepanovićevo - Nadvožnjak na km 92+768. Geodetska kontrola pozicija izvedenih šipova na stubnim mestima: S1, S2, broj najave NSSU-S1-D1-STR-OP3-RIA-g019.	Pozicija šipova S1 je u granicama dozvoljenih odstupanja. Pozicija srednjeg šipa na S2 nije u granicama dozvoljenih odstupanja, ostali su u granicama dozvoljenih odstupanja.
89		Deonica Rumenka - Kisač. Geodetska kontrola zaštitnog sloja od PR 340 km 84+975 do PR 361 km 85+500 i od PR 367 km 85+650 do PR 385 km 86+100 - Levi i desni kolosek, broj najave NSSU-S1.4-D1-SUB-RIA-g080.	Pozicija je u granicama dozvoljenih odstupanja.
90		Deonica Novi Sad - Rumenka. Geodetska kontrola položaja oplate zidova i gornje ploče na TKO br. 5, 6, 7, 8, broj najave NSSU-S1-D1-STR-TKKO-RIA-g045.	Pozicija nije spremna za kontrolu.
91		Deonica Novi Sad Rumenka - Most na km 81+644. Geodetska kontrola oplate stuba (tela) S3, broj najave NSSU-S1-D1-STR-BR2-RIA-g079.	Pozicija nije u granicama dozvoljenih odstupanja.
92		Stanica Rumenka. Geodetska kontrola ankera na temeljima stubova kontaktne mreže broj : L1, L2, 1, 2, 3, 4, 54, 55, broj najave NSSU-S1-D1-STR-OCS-RIA-g244-R2.	Pozicija je u granicama dozvoljenih odstupanja.
93		Deonica Rumenka - Kisač. Geodetska kontrola zaštitnog sloja od PR 340 km 84+975 do PR 385 km 86+100 - Levi i desni kolosek, broj najave NSSU-S1.4-D1-SUB-RIA-g080.	Pozicija je primljena 05.06.2023.
94		Deonica Rumenka - Kisač. Geodetska kontrola zaštitnog sloja od PR 330 km 84+725 do PR 340 km 84+975 - Levi i desni kolosek, broj najave NSSU-S1.4-D1-SUB-RIA-g081.	Pozicija nije spremna za kontrolu.
95		Stanica Stepanovićevo. Geodetska kontrola iskopa rova za vodovodne cevi na km 96+375, broj najave NSSU-S1.7-D1-HYD-RIA-g003.	Pozicija je geodetski snimljena.
96		Stanica Stepanovićevo. Geodetska kontrola polaganja vodovodnih cevi (zaštitnih i radnih) za vodovod na km 96+375, broj najave NSSU-S1.7-D1-HYD-RIA-g004.	Pozicija je geodetski snimljena.
97		Železnička stanica Stepanovićevo. Geodetska kontrola oplate temelja	Pozicija nije spremna za kontrolu.

		nadstrešnice - peron 2, broj najave NSSU-S1-D1-STR-ST4-RIA-g261.	
98		Železnička stanica Zmajevo. Geodetska kontrola oplate temelja peronskog zida km 102+669.07 - km 102+689.27 peron 1, broj najave NSSU-S1-D1-STR-ST5-RIA-g194.	Pozicija nije u granicama dozvoljenih odstupanja.
99		Železnička stanica Zmajevo. Geodetska kontrola oplate temelja peronskog zida km 102+654.81-km 102+658.81 peron 2, broj najave NSSU-S1-D1-STR-ST5-RIA-g195.	Pozicija nije u granicama dozvoljenih odstupanja.
100		Železnička stanica Zmajevo. Geodetska kontrola ankera na temeljima stubova kontaktne mreže broj : 37, L17, L18, 38, 39, 40, 41, 42, L19, L20, L15, broj najave NSSU-S1-D1-STR-OCS-RIA-g250.	Pozicija je u granicama dozvoljenih odstupanja.
101		Železnička stanica Zmajevo. Geodetska kontrola oplate temelja za stub javnog osvetljaja 5 -11, broj najave NSSU-S1.9-D1-ELW-RIA-003	Pozicija je u granicama dozvoljenih odstupanja.
102		Deonica Zmajevo - Vrbas Nova. Geodetska kontrola podtla od PR 1384 km 110+450 do PR 1397 km 110+775 - Levi i desni kolosek, broj najave NSSU-S1.10-D1-SUB-RIA-g082	Pozicija je u granicama dozvoljenih odstupanja.
103		Deonica Zmajevo - Vrbas Nova. Geodetska kontrola podtla od PR 1170 km 105+225 do PR 1192 km 105+775 - Levi i desni kolosek, broj najave NSSU-S1.10-D1-SUB-RIA-g083.	Pozicija je u granicama dozvoljenih odstupanja.
104		Deonica Novi Sad Rumenka - Most na km 81+644. Geodetska kontrola oplate stuba (tela) S3, broj najave NSSU-S1-D1-STR-BR2-RIA-g079-R1.	Pozicija nije u granicama dozvoljenih odstupanja.
105		Stanica Rumenka. Geodetska kontrola ankera na temeljima stubova kontaktne mreže broj : 112, 113, L38, L39, broj najave NSSU-S1-D1-STR-OCS-RIA-g252.	Pozicija je u granicama dozvoljenih odstupanja.
106		Stanica Rumenka. Geodetska kontrola obeležavanja osovine koloseka - stanica Rumenka desni teretni kolosek od PR 263 km 83+050 do PR 301 km 84+000, broj najave NSSU-S1-D1-SST-RIA-g005.	Pozicija je u granicama dozvoljenih odstupanja.
107		Deonica Rumenka - Kisač. Geodetska kontrola oplate, ankera i armature temelja stubova kontaktne mreže broj : 39, 40, 41, 42, broj najave NSSU-S1-D1-STR-OCS-RIA-g253.	Pozicija je u granicama dozvoljenih odstupanja.

108		Deonica Rumenka - Kisač. Geodetska kontrola zaštitnog sloja od PR 330 km 84+725 do PR 340 km 84+975 - Levi i desni kolosek, broj NSSU-S1.4-D1-SUB-RIA-g081-R1.	Pozicija je u granicama dozvoljenih odstupanja.
109		Deonica Rumenka - Kisač. Geodetska kontrola zavrsnog sloj nasipa od PR 403 km 86+550 do PR 410 km 86+725 - Levi kolosek, broj najave NSSU-S1.4-D1-SUB-RIA-g082.	Pozicija je u granicama dozvoljenih odstupanja.
110		Deonica Kisač Stepanovićevo - Nadvožnjak na km 92+768. Geodetska kontrola oplate drugog segmenta stuba S4, broj najave NSSU-S1-D1-STR-OP3-RIA-g018-R1.	Pozicija je u granicama dozvoljenih odstupanja.
111		Železnička stanica Stepanovićevo. Geodetska kontrola obeležavanja osovine koloseka - stanica Stepanovićevo koloseci broj 1, 2, 3 i 4 od km 97+100 do km 97+500, broj najave NSSU-S1-D1-SST-RIA-g004.	Pozicija je u granicama dozvoljenih odstupanja.
112		Železnička stanica Stepanovićevo. Geodetska kontrola oplate temelja nadstrešnice - peron 2, broj najave NSSU-S1-D1-STR-ST4-RIA-g261-R1.	Pozicija nije spremna za kontrolu.
113		Deonica Kisač Stepanovićevo - Nadvožnjak na km 92+768. Geodetska kontrola pozicije izvedenih šipova na stubnom mestu S3, broj najave NSSU-S1-D1-STR-OP3-RIA-g020.	Pozicija je u granicama dozvoljenih odstupanja.
114		Deonica Novi Sad Rumenka - Most na km 81+644. Geodetska kontrola oplate stuba (tela) S3, broj najave NSSU-S1-D1-STR-BR2-RIA-g079-R2.	Pozicija nije u granicama dozvoljenih odstupanja.
116		Deonica Rumenka - Kisač. Geodetska kontrola oplate, ankera i armature temelja stubova kontaktne mreže broj : L25 i L26, broj najave NSSU-S1-D1-STR-OCS-RIA-g254.	Pozicija je u granicama dozvoljenih odstupanja.
117		Deonica Rumenka - Kisač. Geodetska kontrola sloja ojačanja nasipa od PR 459 km 87+950 do PR 472 km 88+275 - Levi i desni kolosek, broj najave NSSU-S1.4-D1-SUB-RIA-g083.	Pozicija je u granicama dozvoljenih odstupanja.
118		Deonica Kisač Stepanovićevo - Nadvožnjak na km 92+768. Geodetska kontrola oplate drugog segmenta stuba S4, broj najave NSSU-S1-D1-STR-OP3-RIA-g018-R2.	Pozicija je primljena 07.06.2023.
119		Železnička stanica Stepanovićevo. Geodetska kontrola oplate temelja nadstrešnice - peron 2, broj najave NSSU-S1-D1-STR-ST4-RIA-g261-R2.	Pozicija nije u granicama dozvoljenih odstupanja.

120		Deonica Stepanovićevo Zmajevo - Nadvožnjak na km 102+309. Geodetska kontrola oplate tela stuba S7, broj najave NSSU-S1-D1-STR-OP7-RIA-g030.	Pozicija nije spremna za kontrolu.
121		Deonica Zmajevo Vrbas - Nadvožnjak na km 108+115. Geodetska kontrola oplate stubnog mesta S5, broj najave NSSU-S1-D1-STR-OP9-RIA-g159.	Pozicija nije spremna za kontrolu.
122		Deonica Zmajevo Vrbas - Nadvožnjak na km 108+115. Geodetska kontrola oplate stubnog mesta S6, broj najave NSSU-S1-D1-STR-OP9-RIA-g162.	Pozicija je u granicama dozvoljenih odstupanja.
123		Otvorena pruga Novi Sad - Rumenka. Geodetska kontrola zaštitnog sloja od PR 135 km 79+850 do PR 158 km 80+425 - Levi i desni kolosek, broj najave NSSU-S1.2-D1-SUB-RIA-g479.	Pozicija nije spremna za kontrolu.
124		Deonica Novi Sad Rumenka - Galerija na km 78+377. Geodetska kontrola oplate poprečne grede potpornog zida (manja stacionaža), broj najave NSSU-S1-D1-STR-GAL1-RIA-g807.	Pozicija je u granicama dozvoljenih odstupanja.
125		Deonica Novi Sad Rumenka - Galerija na km 81+284.54. Geodetska kontrola pozicija izvedenih šipova br. 50 i 51, broj najave NSSU-S1-D1-STR-GAL2-RIA-g017.	Pozicija je u granicama dozvoljenih odstupanja.
126		Stanica Rumenka. Geodetska kontrola obeležavanja osovine koloseka - stanica Rumenka desni teretni kolosek od PR 251 km 82+750 do PR 263 km 83+050, broj najave NSSU-S1-D1-SST-RIA-g006.	Pozicija je u granicama dozvoljenih odstupanja.
127		Stanica Rumenka. Geodetska kontrola ankera na temeljima stubova kontaktne mreže broj : 112, L39, L11, 61, broj najave NSSU-S1-D1-STR-OCS-RIA-g256.	Pozicija je u granicama dozvoljenih odstupanja.
128		Deonica Rumenka - Kisač. Geodetska kontrola oplate, ankera i armature temelja stubova kontaktne mreže broj : L25, L26, broj najave NSSU-S1-D1-STR-OCS-RIA-g255.	Pozicija je primljena 08.06.2023.
129		Deonica Rumenka - Kisač. Geodetska kontrola zaštitnog sloja od PR 380 km 85+975 do PR 383 km 86+050 i od PR 385 km 86+100 do PR 399 km 86+450 - Levi kolosek, broj najave NSSU-S1.4-D1-SUB-RIA-g084.	Pozicija je u granicama dozvoljenih odstupanja.

130		Deonica Rumenka - Kisač. Geodetska kontrola prelaznog sloja od PR 403 km 86+550 do PR 410 km 86+725 - Levi kolosek, broj najave NSSU-S1.4-D1-SUB-RIA-g085.	Pozicija je u granicama dozvoljenih odstupanja.
131		Deonica Rumenka - Kisač. Geodetska kontrola završnog sloja nasipa od PR 412 km 86+775 do PR 423 km 87+050 - Levi i desni kolosek, broj najave NSSU-S1.4-D1-SUB-RIA-g086.	Pozicija nije spremna za kontrolu.
132		Deonica Rumenka Kisač - Nadvožnjak na km 84+809. Geodetska kontrola pozicije izvedenih šipova na stubnim mestima S1, S5 i S6, broj najave NSSU-S1-D1-STR-OP1-RIA-g002.	Pozicija je u granicama dozvoljenih odstupanja.
133		Deonica Kisač Stepanovićevo - Nadvožnjak na km 92+768. Geodetska kontrola oplate naglavne grede na stubnom mestu S2, broj najave NSSU-S1-D1-STR-OP3-RIA-g021.	Pozicija nije spremna za kontrolu.
134		Železnička stanica Zmajevo. Geodetska kontrola oplate temelja peronskog zida km 102+669.07 - km 102+689.27 peron 1, broj najave NSSU-S1-D1-STR-ST5-RIA-g196.	Pozicija nije u granicama dozvoljenih odstupanja.
135		Železnička stanica Zmajevo. Geodetska kontrola oplate temelja peronskog zida km 102+654.81 - km 102+658.81 peron 2, broj najave NSSU-S1-D1-STR-ST5-RIA-g197.	Pozicija nije u granicama dozvoljenih odstupanja.
136		Deonica Zmajevo Vrbas - Nadvožnjak na km 108+115. Geodetska kontrola oplate naglavne grede stubnog mesta S4, broj najave NSSU-S1-D1-STR-OP9-RIA-g184.	Pozicija je u granicama dozvoljenih odstupanja.
137		Deonica Zmajevo - Vrbas Nova. Geodetska kontrola podtla od PR 1397 km 110+775 do PR 1415 km 111+225 - Levi i desni kolosek, broj najave NSSU-S1.10-D1-SUB-RIA-g084.	Pozicija je u granicama dozvoljenih odstupanja.
138		Deonica Zmajevo - Vrbas Nova. Geodetska kontrola podtla od PR PR 1417 km 111+275 do PR 1425 km 111+475 - Levi i desni kolosek, broj najave NSSU-S1.10-D1-SUB-RIA-g085.	Pozicija je u granicama dozvoljenih odstupanja.
139		Deonica Novi Sad Rumenka - Galerija na km 78+377. Geodetska kontrola oplate pešačke staze (sa obe strane), broj najave NSSU-S1-D1-STR-GAL1-RIA-g808.	Pozicija je u granicama dozvoljenih odstupanja.
140		Deonica Stepanovićevo Zmajevo - Nadvožnjak na km 102+309. Geodetska kontrola oplate tela stuba S7, broj najave NSSU-S1-D1-STR-OP7-RIA-g030-R1.	Pozicija nije u granicama dozvoljenih odstupanja.

141		Deonica Zmajevo Vrbas - Nadvožnjak na km 108+115. Geodetska kontrola oplate stubnog mesta S5, broj najave NSSU-S1-D1-STR-OP9-RIA-g 159-R1.	Pozicija nije u granicama dozvoljenih odstupanja.
142		Železnička stanica Novi Sad. Geodetska kontrola visine cevi od D0 do Sp1 kao i položaj i dubina šahtova, broj najave NSSU-S1-D1-STR-ST1-RIA-G466.	Pozicija nije izvedena po projektu.
143		Otvorena pruga Novi Sad - Rumenka. Geodetska kontrola zaštitnog sloja od PR 142 km 80+025 do PR 157 km 80+400 - Levi i desni kolosek, broj najave NSSU-S1.2-D1-SUB-RIA-g479-R1.	Pozicija je u granicama dozvoljenih odstupanja.
144		Deonica Novi Sad Rumenka - Galerija na km 81+284.54. Geodetska kontrola oplate naglavne grede od (šipovi 30"do 50"), broj najave NSSU-S1-D1-STR-GAL2-RIA-g018.	Pozicija je u granicama dozvoljenih odstupanja.
145		Deonica Rumenka - Kisač. Geodetska kontrola završnog sloja nasipa od PR 412 km 86+775 do PR 425 km 87+100 - Levi i desni kolosek, broj najave NSSU-S1.4-D1-SUB-RIA-g086-R1.	Pozicija nije spremna za kontrolu.
146		Deonica Kisač Stepanovićevo - Nadvožnjak na km 92+768. Geodetska kontrola oplate naglavne grede na stubnom mestu S2, broj najave NSSU-S1-D1-STR-OP3-RIA-g021-R1.	Pozicija je u granicama dozvoljenih odstupanja.
147		Železnička stanica Stepanovićevo. Geodetska kontrola oplate temelja nadstrešnice - peron 2, broj najave NSSU-S1-D1-STR-ST4-RIA-g261-R3.	Pozicija je u granicama dozvoljenih odstupanja.
148		Deonica Stepanovićevo Zmajevo - Nadvožnjak na km 101+132. Geodetska kontrola oplate krilnog zida na stubnom mestu S1, broj najave NSSU-S1-D1-STR-OP6-RIA-g027.	Pozicija je u granicama dozvoljenih odstupanja.
149		Deonica Stepanovićevo Zmajevo - Nadvožnjak na km 102+309. Geodetska kontrola oplate tela stuba S7, broj najave NSSU-S1-D1-STR-OP7-RIA-g030-R2.	Pozicija je u granicama dozvoljenih odstupanja.
150		Železnička stanica Zmajevo. Geodetska kontrola trase za polaganje kanalizacionih cevi, broj najave NSSU-S1-D1-HYD-RIA-NI-g006.	Pozicija je geodetski snimljena.
151		Deonica Zmajevo Vrbas - Nadvožnjak na km 108+115. Geodetska kontrola plate stubnog mesta S5, broj najave NSSU-S1-D1-STR-OP9-RIA-g188.	Pozicija je u granicama dozvoljenih odstupanja.

152		Otvorena pruga Novi Sad - Rumenka. Geodetska kontrola zaštitnog sloja od PR 115 km 79+350 do PR 127 km 79+650 - Vezni kolosek broj 1 i 2, broj najave NSSU-S1.2-D1-SUB-RIA-g480.	Pozicija je u granicama dozvoljenih odstupanja.
153		Deonica Novi Sad Rumenka - Galerija na km 78+377. Geodetska kontrola oplate pešačke staze km 1+006-050, broj najave NSSU-S1-D1-STR-GAL1-RIA-g809.	Pozicija je u granicama dozvoljenih odstupanja.
154		Deonica Kisač Stepanovićevo - Nadvožnjak na km 92+768. Geodetska kontrola oplate naglavne grede na stubnom mestu S3, broj najave NSSU-S1-D1-STR-OP3-RIA-g022.	Pozicija je u granicama dozvoljenih odstupanja.
155		Deonica Zmajevo Vrbas - Nadvožnjak na km 108+115. Geodetska kontrola oplate stubnog mesta S2, broj najave NSSU-S1-D1-STR-OP9-RIA-g193.	Pozicija nije spremna za kontrolu.
156		Otvorena pruga Novi Sad - Rumenka. Geodetska kontrola zaštitnog sloja od PR 29 km 1+200 do PR 42 km 1+525 - Vezni kolosek broj 1, broj najave NSSU-S1.2-D1-SUB-RIA-g483.	Pozicija je u granicama dozvoljenih odstupanja.
157		Deonica Novi Sad Rumenka - Galerija na km 78+377. Geodetska kontrola pozicije slivnika, broj najave NSSU-S1-D1-STR-GAL1-RIA-g810.	Pozicija slivnika S6 nije u granicama dozvoljenih odstupanja. Pozicija ostalih slivnika je u granicama dozvoljenih odstupanja.
158		Deonica Novi Sad Rumenka - Galerija na km 81+284.54. Geodetska kontrola oplate tela potpornog zida (šipovi 5"do 4"), broj najave NSSU-S1-D1-STR-GAL2-RIA-g019.	Pozicija je u granicama dozvoljenih odstupanja.
159		Deonica Rumenka - Kisač. Geodetska kontrola sloja ojačanja nasipa od PR 423 km 87+050 do PR 440 km 87+475 - Levi i desni kolosek, broj najave NSSU-S1.4-D1-SUB-RIA-g089.	Pozicija je u granicama dozvoljenih odstupanja.
160		Železnička stanica Kisač. Geodetska kontrola oplate krune peronskog zida od km 90+322.84 - km 90+379.89 peron 1, broj najave NSSU-S1-D1-STR-ST3-RIA-g178	Pozicija je u granicama dozvoljenih odstupanja.
161		Deonica Stepanovićevo Zmajevo - Nadvožnjak na km 102+309. Geodetska kontrola pozicija izvedenih šipova na stubnim mestima S10 i S13, broj najave NSSU-S1-D1-STR-OP7-RIA-g031.	Pozicija je u granicama dozvoljenih odstupanja.
162		Deonica Stepanovićevo Zmajevo - Nadvožnjak na km 102+309. Geodetska kontrola pozicija kvadera na stubnom	Pozicija nije u granicama dozvoljenih odstupanja.

		mestu S1, broj najave NSSU-S1-D1-STR-OP7-RIA-g032.	
163		Deonica Stepanovićevo Zmajevo - Nadvožnjak na km 102+309. Geodetska kontrola oplate ležišta na stubnom mestu S1, broj najave NSSU-S1-D1-STR-OP7-RIA-g033.	Pozicija nije u granicama dozvoljenih odstupanja.
164		Železnička stanica Zmajevo. Geodetska kontrola oplate temelja peronskog zida km 102+669.07 - km 102+689.27 peron 1, broj najave NSSU-S1-D1-STR-ST5-RIA-g196-R1.	Pozicija nije u granicama dozvoljenih odstupanja.
165		Železnička stanica Zmajevo. Geodetska kontrola oplate temelja peronskog zida km 102+654.81 - km 102+658.81 peron 2, broj najave NSSU-S1-D1-STR-ST5-RIA-g197-R2.	Pozicija je u granicama dozvoljenih odstupanja.
166		Deonica Zmajevo Vrbas - Nadvožnjak na km 108+115. Geodetska kontrola oplate stuba S4, broj najave NSSU-S1-D1-STR-OP9-RIA-g196.	Pozicija je u granicama dozvoljenih odstupanja.
167		Otvorena pruga Novi Sad - Rumenka. Geodetska kontrola položaja oplate gornje ploče na TKO br. 12 na deonici TPS - Sajlovo, broj najave NSSU-S1-D1-STR-TKKO-RIA-g049.	Pozicija je u granicama dozvoljenih odstupanja.
168		Otvorena pruga Novi Sad - Rumenka. Geodetska kontrola oplate (remenata) obloženog betonskog kanala od PR 122 km 79+525 do PR 127 km 79+650 - desna strana, broj najave NSSU-S1.2-D1-SUB-RIA-gk015.	Pozicija je u granicama dozvoljenih odstupanja.
169		Deonica Rumenka - Kisač. Geodetska kontrola sloja ojačanja nasipa od PR 440 km 87+475 do PR 459 km 87+950 - Levi i desni kolosek, broj najave NSSU-S1.4-D1-SUB-RIA-g090.	Pozicija je u granicama dozvoljenih odstupanja.
170		Deonica Rumenka - Kisač. Geodetska kontrola završnog sloja nasipa od PR 412 km 86+775 do PR 425 km 87+100 - Levi i desni kolosek, broj najave NSSU-S1.4-D1-SUB-RIA-g086-R2.	Pozicija je u granicama dozvoljenih odstupanja.
171		Železnička stanica Kisač. Geodetska kontrola prelaznog sloja od PR 588 km 91+100 do PR 591 km 91+174 - Levi i desni kolosek, broj najave NSSU-S1.5-D1-SUB-RIA-g016.	Pozicija nije spremna za kontrolu.
172		Deonica Kisač - Stepanovićevo. Geodetska kontrola sloja ojačanja nasipa od PR 599 km 91+350 do PR 604 km 91+475 - Levi i desni kolosek, broj najave NSSU-S1.6-D1-SUB-RIA-g025.	Pozicija je u granicama dozvoljenih odstupanja.

173		Deonica Kisač - Stepanovićevo. Geodetska kontrola prelaznog sloja od PR 592 km 91+175 do PR 599 km 91+350 - Levi i desni kolosek, broj najave NSSU-S1.6-D1-SUB-RIA-g026.	Pozicija je u granicama dozvoljenih odstupanja.
174		Deonica Stepanovićevo Zmajevo - Nadvožnjak na km 102+309. Geodetska kontrola pozicija kvadera na stubnom mestu S1, broj najave NSSU-S1-D1-STR-OP7-RIA-g032-R1.	Pozicija nije u granicama dozvoljenih odstupanja.
175		Deonica Stepanovićevo Zmajevo - Nadvožnjak na km 102+309. Geodetska kontrola oplate ležišta na stubnom mestu S1, broj najave NSSU-S1-D1-STR-OP7-RIA-g033-R2.	Pozicija nije u granicama dozvoljenih odstupanja.
176		Deonica Stepanovićevo Zmajevo - Nadvožnjak na km 102+309. Geodetska kontrola oplate stubova na stubnom mestu S8, broj najave NSSU-S1-D1-STR-OP7-RIA-g034.	Pozicija nije u granicama dozvoljenih odstupanja.
177		Železnička stanica Zmajevo. Geodetska kontrola obeležavanja trase hidrantske mreže, broj najave NSSU-S1-D1-HYD-RIA-NI-g008.	Pozicija je u granicama dozvoljenih odstupanja.
178		Železnička stanica Zmajevo. Geodetska kontrola zaštitnog sloja od PR 1050 km 102+350 do PR 1065 km 102+650 - Levi i desni kolosek, kolosek broj 1, kolosek broj 4, broj najave NSSU-S1.9-D1-SUB-RIA-g015.	Pozicija je u granicama dozvoljenih odstupanja.
179		Deonica Zmajevo Vrbas - Nadvožnjak na km 108+115. Geodetska kontrola oplate stubnog mesta S5, broj najave NSSU-S1-D1-STR-OP9-RIA-g200.	Pozicija nije spremna za kontrolu.
180		Deonica Zmajevo – Vrbas Nova. Geodetska kontrola podtla od PR 1369 km 110+150 do PR 1374 km 110+275 - Levi i desni kolosek, broj najave NSSU-S1.10-D1-SUB-RIA-g086.	Pozicija je u granicama dozvoljenih odstupanja.
181		Deonica Novi Sad - Rumenka. Geodetska kontrola oplate (remenata) obloženog betonskog kanala od PR 122 km 79+525 do PR 127 km 79+650 - desna strana, broj najave NSSU-S1.2-D1-SUB-RIA-gk015-R1.	Pozicija je u granicama dozvoljenih odstupanja.
182		Deonica Novi Sad - Rumenka. Geodetska kontrola obeležavanja osovine koloseka - desni kolosek od PR 253 km 82+800 do PR 303 km 84+050, broj najave NSSU-S1-D1-SST-RIA-g007.	Pozicija je u granicama dozvoljenih odstupanja.

183		Deonica Rumenka - Kisač. Geodetska kontrola zaštitnog sloja od PR 383 km 86+050 do PR 385 km 86+100 - Levi i desni kolosek, broj najave NSSU-S1.4-D1-SUB-RIA-g093.	Pozicija je u granicama dozvoljenih odstupanja.
184		Železnička stanica Kisač. Geodetska kontrola prelaznog sloja od PR 585 km 91+025 do PR 591 km 91+174 - Levi i desni kolosek, broj najave NSSU-S1.5-D1-SUB-RIA-g016-R1.	Pozicija je u granicama dozvoljenih odstupanja.
185		Deonica Stepanovićevo Zmajevo - Nadvožnjak na km 102+309. Geodetska kontrola pozicija kvadera na stubnom mestu S1, broj NSSU-S1-D1-STR-OP7-RIA-g032-R2.	Pozicija je u granicama dozvoljenih odstupanja.
186		Deonica Stepanovićevo Zmajevo - Nadvožnjak na km 102+309. Geodetska kontrola oplate ležišta na stubnom mestu S1, broj najave NSSU-S1-D1-STR-OP7-RIA-g033-R3.	Pozicija je u granicama dozvoljenih odstupanja.
187		Deonica Stepanovićevo Zmajevo - Nadvožnjak na km 102+309. Geodetska kontrola oplate donje ploče stubna mesta S5-S7, broj najave NSSU-S1-D1-STR-OP7-RIA-g035.	Pozicija nije spremna za kontrolu.
188		Deonica Stepanovićevo Zmajevo - Nadvožnjak na km 102+309. Geodetska kontrola oplate stubova na stubnom mestu S8, broj najave NSSU-S1-D1-STR-OP7-RIA-g034-R1.	Pozicija nije u granicama dozvoljenih odstupanja.
189		Železnička stanica Zmajevo. Geodetska kontrola oplate temelja peronskog zida km 102+669.07 - km 102+689.27 peron 1, broj najave NSSU-S1-D1-STR-ST5-RIA-g196-R2.	Pozicija nije u granicama dozvoljenih odstupanja.
190		Železnička stanica Zmajevo. Geodetska kontrola oplate temelja za 6 nadstrešnica - km 102+663.48 - km 102+883.48 peron 2, broj najave NSSU-S1-D1-STR-ST5-RIA-g198.	Pozicija nije u granicama dozvoljenih odstupanja.
191		Železnička stanica Zmajevo. Geodetska kontrola drenaže sa pripadajućim revizionim oknima od RO 4-1 (102+686,5) do RO 4-5 (102+863), broj najave NSSU-S1.9-D1-SUB-RIA-gd005.	Pozicija nije u granicama dozvoljenih odstupanja.
192		Deonica Zmajevo Vrbas - Nadvožnjak na km 108+115. Geodetska kontrola oplate stubnog mesta S3, broj najave NSSU-S1-D1-STR-OP9-RIA-g184-R1.	Pozicija je u granicama dozvoljenih odstupanja.

193		Deonica Rumenka Kisač - Nadvožnjak na km 84+809. Geodetska kontrola pozicije šipova na stubnim mestima: S2, S3, S4, broj najave NSSU-S1-D1-STR-OP1-RIA-g002.	Pozicija nije u granicama dozvoljenih odstupanja.
194		Deonica Rumenka - Kisač. Geodetska kontrola završnog sloja nasipa od PR 403 km 86+550 do PR 410 km 86+725 - Desni kolosek, broj najave NSSU-S1.4-D1-SUB-RIA-g095.	Pozicija je u granicama dozvoljenih odstupanja.
195		Deonica Rumenka - Kisač. Geodetska kontrola sloja ojačanja nasipa od PR 412 km 86+775 do PR 425 km 87+100 - Levi i desni kolosek, broj najave NSSU-S1.4-D1-SUB-RIA-g096.	Pozicija nije spremna za kontrolu.
196		Deonica Kisač - Stepanovićevo. Geodetska kontrola podtla od PR 780 km 95+850 do PR 799 km 96+325 - Levi kolosek, broj najave NSSU-S1.6-D1-SUB-RIA-g027.	Pozicija nije spremna za kontrolu.
197		Deonica Stepanovićevo Zmajevo - Nadvožnjak na km 101+132. Geodetska kontrola oplate podlivke za oslanjanje prefabrikovanih nosača: S2, S3, S4, S5, broj najave NSSU-S1-D1-STR-OP6-RIA-g028.	Pozicija nije spremna za kontrolu.
198		Deonica Stepanovićevo Zmajevo - Nadvožnjak na km 102+309. Geodetska kontrola oplate donje ploče stubna mesta S5-S7, broj najave NSSU-S1-D1-STR-OP7-RIA-g035-R1.	Pozicija nije spremna za kontrolu.
199		Stanica Zmajevo. Geodetska kontrola drenaže sa pripadajućim revizionim oknima od RO 3-1 (102+686,5) do RO 3-5 (102+863), broj najave NSSU-S1.9-D1-SUB-RIA-gd006.	Pozicija nije u granicama dozvoljenih odstupanja.
200		Stanica Zmajevo. Geodetska kontrola drenaže sa pripadajućim revizionim oknima od RO 4-1 (102+686,5) do RO 4-5 (102+863), broj najave NSSU-S1.9-D1-SUB-RIA-gd005-R1.	Pozicija nije u granicama dozvoljenih odstupanja.
201		Deonica Zmajevo Vrbas - Nadvožnjak na km 108+115. Geodetska kontrola oplate stubnog mesta S2, broj najave NSSU-S1-D1-STR-OP9-RIA-g193-R1.	Pozicija je u granicama dozvoljenih odstupanja.
202		Otvorena pruga Novi Sad - Rumenka. Geodetska kontrola oplate (remenata) obloženog betonskog kanala od PR 115 km 79+350 do PR 119 km 79+450 - desna strana, broj najave NSSU-S1.2-D1-SUB-RIA-gk016	Pozicija je u granicama dozvoljenih odstupanja.

203		Deonica Novi Sad Rumenka - Galerija na km 81+284.54. Geodetska kontrola izvedenih šipova grede od 52 do 57 šipa, broj najave NSSU-S1-D1-STR-GAL2-RIA-g020.	Pozicija je u granicama dozvoljenih odstupanja.
204		Deonica Stepanovićevo Zmajevo - Nadvožnjak na km 101+132. Geodetska kontrola oplate podlivke za oslanjanje prefabrikovanih nosača: S2, S3, S4 i S5, broj najave NSSU-S1-D1-STR-OP6-RIA-g028-R1	Pozicija nije spremna za kontrolu.
205		Deonica Stepanovićevo Zmajevo - Nadvožnjak na km 102+309. Geodetska kontrola oplate stubova na stubnom mestu S8 (drugi segment), broj najave NSSU-S1-D1-STR-OP7-RIA-g036.	Pozicija nije u granicama dozvoljenih odstupanja.
206		Deonica Stepanovićevo Zmajevo - Nadvožnjak na km 102+309. Geodetska kontrola oplate naglavne grede na stubnom mestu S10, broj najave NSSU-S1-D1-STR-OP7-RIA-g037.	Pozicija je u granicama dozvoljenih odstupanja.
207		Stanica Zmajevo. Geodetska kontrola oplate temelja peronskog zida km 102+669.07-km 102+689.27 peron 1, broj najave NSSU-S1-D1-STR-ST5-RIA-g196-R3.	Pozicija nije u granicama dozvoljenih odstupanja.
208		Deonica Zmajevo Vrbas - Nadvožnjak na km 105+797. Geodetska kontrola oplate naglavne grede stuba S2, broj najave NSSU-S1-D1-STR-OP8-RIA-g003.	Pozicija je u granicama dozvoljenih odstupanja.
209		Deonica Zmajevo Vrbas - Nadvožnjak na km 105+797. Geodetska kontrola oplate naglavne grede stuba S3, broj najave NSSU-S1-D1-STR-OP8-RIA-g004.	Pozicija je u granicama dozvoljenih odstupanja.
210		Deonica Zmajevo Vrbas - Nadvožnjak na km 105+797. Geodetska kontrola oplate naglavne grede stuba S4, broj najave NSSU-S1-D1-STR-OP8-RIA-g005.	Pozicija je u granicama dozvoljenih odstupanja.
211		Deonica Novi Sad Rumenka - Most na km 81+644. Geodetska kontrola oplate stuba (tela) S2, broj najave NSSU-S1-D1-STR-BR2-RIA-g079-R3.	Pozicija je u granicama dozvoljenih odstupanja.
212		Deonica Novi Sad Rumenka - Galerija i potporni zid na km 82+159.77. Geodetska kontrola oplate zida trougaonog dela konstukcije sa desne strane - drugi segment (5.4-5.8), broj najave NSSU-S1-D1-STR-GAL3-RIA-g212.	Pozicija nije spremna za kontrolu.
213		Deonica Rumenka - Kisač. Geodetska kontrola sloja ojačanja nasipa od PR 412 km 86+775 do PR 425 km 87+100 - Levi i	Pozicija je u granicama dozvoljenih odstupanja.

		desni kolosek, broj najave NSSU-S1.4-D1-SUB-RIA-g096-R1.	
214		Deonica Rumenka - Kisač. Geodetska kontrola sloja ojačanja nasipa od PR 403 km 86+550 do PR 410 km 86+725 - Desni kolosek, broj najave NSSU-S1.4-D1-SUB-RIA-g097.	Pozicija je u granicama dozvoljenih odstupanja.
215		Železnička stanica Kisač. Geodetska kontrola oplate nadstrešnica na peronu 1 (ukupno 5), broj najave NSSU-S1-D1-STR-ST3-RIA-g179.	Pozicija nije spremna za kontrolu.
216		Deonica Kisač - Stepanovićevo. Geodetska kontrola prelaznog sloja od PR 599 km 91+350 do PR 603 km 91+450 - Levi i desni kolosek, broj najave NSSU-S1.6-D1-SUB-RIA-g028.	Pozicija je u granicama dozvoljenih odstupanja.
217		Deonica Kisač Stepanovićevo - Nadvožnjak na km 92+768. Geodetska kontrola oplate stuba (prvi segment) na stubnom mestu S2, broj najave NSSU-S1-D1-STR-OP3-RIA-g022.	Pozicija je u granicama dozvoljenih odstupanja.
218		Deonica Stepanovićevo Zmajevo - Nadvožnjak na km 101+132. Geodetska kontrola oplate podlivke za oslanjanje prefabrikovanih nosaca na stubnim mestima S1, broj najave NSSU-S1-D1-STR-OP6-RIA-g029.	Pozicija nije spremna za kontrolu.
219		Deonica Stepanovićevo Zmajevo - Nadvožnjak na km 102+309. Geodetska kontrola oplate stubova na stubnom mestu S9 (prvi segment), broj najave NSSU-S1-D1-STR-OP7-RIA-g038.	Pozicija nije spremna za kontrolu.
220		Železnička stanica Zmajevo. Geodetska kontrola oplate temelja peronske ograde na peronu 1 km 102+556.03 - km 102+700.73 peron 1, broj najave NSSU-S1-D1-STR-ST5-RIA-g199.	Pozicija je u granicama dozvoljenih odstupanja.
221		Deonica Zmajevo Vrbas - Nadvožnjak na km 108+115. Geodetska kontrola oplate stubnog mesta S5, broj najave NSSU-S1-D1-STR-OP9-RIA- g200-R1.	Pozicija nije spremna za kontrolu.
222		Deonica Kisač - Stepanovićevo. Geodetska kontrola podtla od PR 782 km 95+900 do PR 797 km 96+275 - Levi kolosek, broj najave NSSU-S1.6-D1-SUB-RIA-g027-R1.	Pozicija je u granicama dozvoljenih odstupanja.
223		Deonica Rumenka Kisač - Nadvožnjak na km 84+809. Geodetska kontrola pozicije šipova na stubnim mestima: S3, S4, broj najave NSSU-S1-D1-STR-OP1-RIA-g004.	Pozicija je u granicama dozvoljenih odstupanja.

224		Železnička stanica Zmajevo. Geodetska kontrola oplate tela peronskog zida km 102+669.07 - km 102+689.27 peron 2, broj najave NSSU-S1-D1-STR-ST5-RIA-g200.	Pozicija je u granicama dozvoljenih odstupanja.
225		Deonica Novi Sad Rumenka - Galerija na km 81+284.54. Geodetska kontrola oplate naglavne grede od 52 do 57 šipa, broj najave NSSU-S1-D1-STR-GAL2-RIA-g021.	Pozicija je u granicama dozvoljenih odstupanja.
226		Otvorena pruga Novi Sad - Rumenka. Geodetska kontrola oplate (remenata) obloženog betonskog kanala od PR 119 km 79+450 do PR 124 km 79+575 - leva strana, broj najave NSSU-S1.2-D1-SUB-RIA-gk017.	Pozicija je u granicama dozvoljenih odstupanja.
227		Deonica Novi Sad Rumenka - Most na km 81+644. Geodetska kontrola pozicije izvedenih šipova na stubnom mestu S1 (16 šipova ukupno), broj najave NSSU-S1-D1-STR-BR2-RIA-g080.	Pozicija šipova 2, 6, 9 i 12 nije u granicama dozvoljenih odstupanja. Pozicija ostalih šipova je u granicama dozvoljenih odstupanja.
228		Deonica Novi Sad Rumenka - Galerija i potporni zid na km 82+159.77. Geodetska kontrola oplate zida trougaonog dela konstukcije sa desne strane -drugi segment (5.4-8.4), broj najave NSSU-S1-D1-STR-GAL3-RIA-g212-R1.	Pozicija je u granicama dozvoljenih odstupanja.
229		Železnička stanica Kisač. Geodetska kontrola pozicije kablovskih cevi km 90+361.65 - km 90+442.31, broj najave NSSU-S1-D1-STR-ST3-RIA-g180.	Pozicija nije spremna za kontrolu.
230		Železnička stanica Stepanovićevo. Geodetska kontrola oplate temelja nadstresnice na peronu 1, broj najave NSSU-S1-D1-STR-ST4-RIA-g262.	Pozicija nije spremna za kontrolu.
231		Deonica Stepanovićevo Zmajevo - Nadvožnjak na km 98+149. Geodetska kontrola pozicija slivnika od stbnog metsa S10-S14, broj najave NSSU-S1-D1-STR-OP5-RIA-g066.	Pozicija nije u granicama dozvoljenih odstupanja.
232		Deonica Stepanovićevo Zmajevo - Nadvožnjak na km 101+132. Geodetska kontrola oplate podlivke za oslanjanje prefabrikovanih nosača: S2 i S3, broj najave NSSU-S1-D1-STR-OP6-RIA-g028-R2.	Pozicija je u granicama dozvoljenih odstupanja.
234		Deonica Stepanovićevo Zmajevo - Nadvožnjak na km 102+309. Geodetska kontrola oplate stubova na stubnom mestu	Pozicija nije u granicama dozvoljenih odstupanja.

		S8 (drugi segment), broj najave NSSU-S1-D1-STR-OP7-RIA-g036-R1.	
235		Deonica Stepanovićevo Zmajevo - Nadvožnjak na km 102+309. Geodetska kontrola oplate ležišne grede na stubnom mestu S7, broj najave NSSU-S1-D1-STR-OP7-RIA-g039.	Pozicija nije u granicama dozvoljenih odstupanja.
236		Deonica Stepanovićevo Zmajevo - Nadvožnjak na km 102+309. Geodetska kontrola pozicija izvedenih šipova S11-1,S11-2,S11-3,S12-1,S12-2,S12-3,S13-6, broj najave NSSU-S1-D1-STR-OP7-RIA-g040.	Pozicija je u granicama dozvoljenih odstupanja.
237		Železnička stanica Zmajevo. Geodetska kontrola oplate peronskog zida km 102+669.07 - km 102+689.27 - peron 1, broj najave NSSU-S1-D1-STR-ST5-RIA-g200-R1.	Pozicija je u granicama dozvoljenih odstupanja.
238		Deonica Zmajevo Vrbas - Nadvožnjak na km 105+797. Geodetska kontrola oplate naglavne grede stuba S6, broj najave NSSU-S1-D1-STR-OP8-RIA-g006.	Pozicija nije spremna za kontrolu.
239		Deonica Zmajevo Vrbas - Nadvožnjak na km 105+797. Geodetska kontrola oplate naglavne grede stuba S5, broj najave NSSU-S1-D1-STR-OP8-RIA-g007.	Pozicija nije spremna za kontrolu.
240		Deonica Zmajevo Vrbas - Nadvožnjak na km 108+115. Geodetska kontrola oplate stubnog mesta S5, broj najave NSSU-S1-D1-STR-OP9-RIA-g200-R1.	Pozicija je u granicama dozvoljenih odstupanja.
241		Deonica Rumenka - Vrbas. Geodetska kontrola oplate zidova i gornje ploče na tkko 15, 06, 17, 18, na deonici Rumenka - Vrbas, broj najave NSSU-S1-D1-STR-TKKO-RIA-g050.	Pozicija nije spremna za kontrolu.
242		Deonica Rumenka - Vrbas. Geodetska kontrola oplate donje ploče na tkko 19, 20, 21, 22 na deonici Rumenka -Vrbas, broj najave NSSU-S1-D1-STR-TKKO-RIA-g051.	Pozicija nije spremna za kontrolu.
243		Projekat mosta na km 110+351.21. Geodetska kontrola pozicije izvedenih šipova privremene konstrukcije: S1-1,S1-2,S1-3, S1-4; S2-1,S2-2,S2-3,S2-4, broj najave NSSU-S1-D1-STR-BR4-RIA-g002.	Pozicija je u granicama dozvoljenih odstupanja.
244		Deonica Novi Sad Rumenka - Galerija na km 81+284.54. Geodetska kontrola pozicije izvedenih šipova 1'-18', broj najave NSSU-S1-D1-STR-GAL2-RIA-g022.	Pozicija je u granicama dozvoljenih odstupanja.

245		Deonica Novi Sad Rumenka - Galerija na km 81+284.54. Geodetska kontrola pozicije izvedenih šipova 1-3 i 12-14, broj najave NSSU-S1-D1-STR-GAL2-RIA-g023.	Pozicija je u granicama dozvoljenih odstupanja.
246		Otvorena pruga Rumenka - Kisač. Geodetska kontrola pozicija prefabrikovanih TKO 5 i TKO 6, km 87+990, broj najave NSSU-S1-D1-STR-TKKO-RIA-g052.	Pozicija nije u granicama dozvoljenih odstupanja.
247		Otvorena pruga Rumenka - Kisač. Geodetska kontrola oplate (remenata) obloženog betonskog kanala od PR 401 km 86+500 do PR 405 km 86+600 - leva strana, broj najave NSSU-S1.4-D1-SUB-RIA-gk016.	Pozicija nije spremna za kontrolu.
248		Železnička stanica Kisač. Geodetska kontrola temelja peronske ograde na peronu 1 od km 90+322.71 do km 90+349.56, broj najave NSSU-S1-D1-STR-ST3-RIA-g181.	Pozicija je u granicama dozvoljenih odstupanja.
249		Železnička stanica Kisač. Geodetska kontrola temelja nadstrešnice na peronu 1 (ukupno 3), broj najave NSSU-S1-D1-STR-ST3-RIA-g182.	Pozicija nije u granicama dozvoljenih odstupanja.
250		Deonica Kisač Stepanovićevo - Nadvožnjak na km 92+768. Geodetska kontrola oplate ležišne grede na stubnom mestu S4, broj najave NSSU-S1-D1-STR-OP3-RIA-g022.	Pozicija je u granicama dozvoljenih odstupanja.
251		Železnička stanica Stepanovićevo. Geodetska kontrola oplate temelja nadstresnice na peronu 1, broj najave NSSU-S1-D1-STR-ST4-RIA-g262-R1.	Pozicija nije u granicama dozvoljenih odstupanja.
252		Železnička stanica Stepanovićevo. Geodetska kontrola oplate zidova šahti Š1 i Š2 na km 96+375, broj NSSU-S1.7-D1-HYD-RIA-g006.	Pozicija je geodetski snimljena.
253		Železnička stanica Stepanovićevo. Geodetska kontrola obeležavanja osovine koloseka - stanica Stepanovićevo, levi i desni kolosek, br.1 i 4, od PR 848 km 97+500 do PR 859 km 97+769, broj najave NSSU-S1-D1-SST-RIA-g010.	Pozicija je u granicama dozvoljenih odstupanja.
254		Deonica Stepanovićevo - Zmajevo. Geodetska kontrola obeležavanja osovine koloseka - otvorena pruga Stepanovićevo - Zmajevo, levi i desni kolosek, od PR 859 km 97+769 do PR 865 km 97+925, broj najave NSSU-S1-D1-SST-RIA-g011.	Pozicija je u granicama dozvoljenih odstupanja.

255		Deonica Stepanovićevo Zmajevo - Most na km 101+980,62. Geodetska kontrola oplate pešačke staze sa leve strane mosta, broj najave NSSU-S1-D1-STR-BR3-RIA-g009.	Pozicija nije spremna za kontrolu.
256		Deonica Stepanovićevo Zmajevo - Nadvožnjak na km 102+309. Geodetska kontrola oplate ležišne grede na stubnom mestu S7, broj najave NSSU-S1-D1-STR-OP7-RIA-g039-R1.	Pozicija nije u granicama dozvoljenih odstupanja.
257		Deonica Zmajevo Vrbas - Nadvožnjak na km 105+797. Geodetska kontrola oplate naglavne grede stuba S6, broj najave NSSU-S1-D1-STR-OP8-RIA-G006-R1.	Pozicija nije u granicama dozvoljenih odstupanja.
258		Deonica Zmajevo Vrbas - Nadvožnjak na km 105+797. Geodetska kontrola oplate naglavne grede stuba S5, broj najave NSSU-S1-D1-STR-OP8-RIA-G007-R1.	Pozicija nije u granicama dozvoljenih odstupanja.
259		Deonica Zmajevo Vrbas - Nadvožnjak na km 108+115. Geodetska kontrola oplate stubnog mesta S4 - drugi segment, broj najave NSSU-S1-D1-STR-OP9-RIA-g201.	Pozicija je u granicama dozvoljenih odstupanja.
260		Stanica Rumenka - Skretnica broj 2 PS km 83+399.31. Geodetska kontrola obeležavanja tačaka skretnice PS, MC, osovina pravca, broj najave NSSU-S1-D1-SST-RIA-g012.	Pozicija je u granicama dozvoljenih odstupanja.
261		Stanica Rumenka - Skretnica broj 5 PS km 83+583.13. Geodetska kontrola obeležavanja tačaka skretnice PS, MC, osovina pravca, broj najave NSSU-S1-D1-SST-RIA-g013.	Pozicija je u granicama dozvoljenih odstupanja.
262		Otvorena pruga Rumenka - Kisač. Geodetska kontrola oplate (remenata) obloženog betonskog kanala od PR 401 km 86+500 do PR 405 km 86+600 - leva strana, broj najave NSSU-S1.4-D1-SUB-RIA-gk016-R1.	Pozicija nije spremna za kontrolu.
263		Deonica Kisač Stepanovićevo - Nadvožnjak na km 92+768. Geodetska kontrola oplate stubova na stubnom mestu S2 -drugi segment, broj najave NSSU-S1-D1-STR-OP3-RIA-g024.	Pozicija je u granicama dozvoljenih odstupanja.
264		Deonica Kisač - Stepanovićevo. Geodetska kontrola podtla od PR 778 km 95+800 do PR 782 km 95+900 - Levi kolosek, broj najave NSSU-S1.6-D1-SUB-RIA-g029.	Pozicija je u granicama dozvoljenih odstupanja.
265		Deonica Stepanovićevo - Zmajevo. Geodetska kontrola podtla od PR 879 km 98+225 do PR 902 km 98+800 - Levi i desni	Pozicija je u granicama dozvoljenih odstupanja.

		kolosek, broj najave NSSU-S1.8-D1-SUB-RIA-g079.	
266		Deonica Stepanovićevo Zmajevo - Nadvožnjak na km 102+309. Geodetska kontrola oplate ležišne grede na stubnom mestu S7, broj najave NSSU-S1-D1-STR-OP7-RIA-g039-R2.	Pozicija nije u granicama dozvoljenih odstupanja.
267		Deonica Zmajevo - Vrbas Nova. Geodetska kontrola sloja ojačanja nasipa od PR 1313 km 108+750 do PR 1320 km 108+925 - Levi i desni kolosek, broj najave NSSU-S1.10-D1-SUB-RIA-g094.	Pozicija je u granicama dozvoljenih odstupanja.
268		Deonica Zmajevo Vrbas - Nadvožnjak na km 108+115. Geodetska kontrola oplate stubnog mesta S3 - drugi segment, broj najave NSSU-S1-D1-STR-OP9-RIA-g202.	Pozicija je u granicama dozvoljenih odstupanja.
269		Deonica Rumenka - Kisač. Geodetska kontrola prelaznog sloja od PR 403 km 86+550 do PR 410 km 86+725 - Desni kolosek, broj najave NSSU-S1.4-D1-SUB-RIA-g098.	Pozicija je u granicama dozvoljenih odstupanja.
270		Železnička stanica Novi Sad. Geodetska kontrola visene cevi od D7 do Sp0 kao i položaj i dubina šahtova, broj najave NSSU-S1-D1-STR-ST1-RIA-g500.	Pozicija nije u granicama dozvoljenih odstupanja.
271		Deonica Novi Sad - Rumenka. Geodetska kontrola obeležavanja osovine koloseka otvorena pruga Novi Sad - Rumenka levi kolosek od PR 253 km 82+800 do PR 272 km 83+275, broj najave NSSU-S1-D1-SST-RIA-g015.	Pozicija je u granicama dozvoljenih odstupanja.
272		Deonica Novi Sad - Rumenka. Geodetska kontrola oplate donje ploče šahte Š1 na km 79+692, broj najave NSSU-S1.2-D1-HYD-RIA-g013.	Pozicija je geodetski snimljena.
273		Stanica Rumenka. Geodetska kontrola obeležavanja osovine koloseka- levi kolosek od PR 272 km 83+275 do PR 301 km 84+000 stanica Rumenka, broj najave NSSU-S1-D1-SST-RIA-g016.	Pozicija je u granicama dozvoljenih odstupanja.
274		Deonica Rumenka Kisač- Nadvožnjak na km 84+809. Geodetska kontrola oplate naglavne grede stuba S4, broj najave NSSU-S1-D1-STR-OP1-RIA-g005.	Pozicija nije spremna za kontrolu.
275		Otvorena pruga Rumenka - Kisač. Geodetska kontrola prelaznog sloja od PR 403 km 86+550 do PR 410 km 86+725 - Levi kolosek, broj najave NSSU-S1.4-D1-SUB-RIA-g099.	Pozicija je u granicama dozvoljenih odstupanja.

276		Deonica Zmajevo Vrbas - Nadvožnjak na km 108+115. Geodetska kontrola oplate stubnog mesta S2 - drugi segment, broj najave NSSU-S1-D1-STR-OP9-RIA-g203.	Pozicija je u granicama dozvoljenih odstupanja.
277		Deonica Novi Sad Rumenka - Galerija na km 78+377. Geodetska kontrola pozicije cevi za odvodnjavanje (veća stacionaža potpornog zida), broj najave NSSU-S1-D1-STR-GAL1-RIA-g811.	Pozicija je u granicama dozvoljenih odstupanja.
278		Deonica Novi Sad - Rumenka. Geodetska kontrola oplate donje ploče šahte Š1 na km 79+692, broj najave NSSU-S1.2-D1-HYD-RIA-g013-R1.	Pozicija je geodetski snimljena.
279		Deonica Rumenka - Kisač. Geodetska kontrola prelaznog sloja od PR 412 km 86+775 do PR 425 km 87+100 - Levi i desni kolosek, broj najave NSSU-S1.4-D1-SUB-RIA-g100.	Pozicija je u granicama dozvoljenih odstupanja.
280		Deonica Rumenka - Kisač. Geodetska kontrola oplate (remenata) obloženog betonskog kanala od PR 457 km 87+900 do PR 462 km 88+025 - leva strana, broj najave NSSU-S1.4-D1-SUB-RIA-gk017.	Pozicija je u granicama dozvoljenih odstupanja.
281		Deonica Rumenka Kisač- Nadvoznjak na km 84+809. Geodetska kontrola oplate naglavne grede stuba S4, broj najave NSSU-S1-D1-STR-OP1-RIA-g005-R1.	Pozicija nije spremna za kontrolu.
282		Deonica Stepanovićevo Zmajevo - Nadvožnjak na km 101+132. Geodetska kontrola pozicije podlivke za oslanjanje prefabrikovanih nosača: S4, S5, broj najave NSSU-S1-D1-STR-OP6-RIA-g030.	Pozicija je u granicama dozvoljenih odstupanja.
283		Deonica Stepanovićevo Zmajevo - Nadvožnjak na km 101+132. Geodetska kontrola oplate ivične grede i pešačke staze sa leve strane, broj najave NSSU-S1-D1-STR-OP6-RIA-g031.	Pozicija nije spremna za kontrolu.
284		Deonica Zmajevo Vrbas - Nadvožnjak na km 108+115. Geodetska kontrola oplate naglavne grede stubnog mesta S1, broj najave NSSU-S1-D1-STR-OP8-RIA-g204.	Pozicija nije spremna za kontrolu.
285		Stanica Zmajevo. Geodetska kontrola drenaže sa pripadajućim revizionim oknima od RO 5-1 (102+706,5) do RO 5-4 (102+863), broj najave NSSU-S1.9-D1-SUB-RIA-gd007.	Pozicija nije u granicama dozvoljenih odstupanja.

4.1.8. Radovi na termotehničkim i mašinskim instalacijama

Projekat termotehničkih instalacija – Stanična zgrada u železničkoj stanici Novi Sad.

- Izvode se radovi na termotehničkim instalacijama, u okviru prizemlja, 1. i 2. sprata krila „A“, prizemlja krila „B“, kao i podruma krila „D“;
- U okviru prizemlja krila „A“, u hodniku prizemlja još nije završeno povezivanje fan coil uređaja sa PVC cevnom mrežom za odvod kodenzata. Izvedena je cevna mreža od bakra za rashladni sistem, sve do izlaza iz krila A (za nastavak radova se čeka završetak građevinskih radova u Aneksu). Trenutno je zastoj na radovima;
- U okviru 1. sprata krila „A“ završeni prodori cevne mreže. Završena je izrada mreže za odvod kondenzata. U toku je povezivanje fan coil uređaja na cevnu mrežu. U prostorijama A1.22 i A1.25, Izvođač je greškom zamenio mesta fan coil uređajima i iste još nije postavio po projektu. Trenutno je zastoj na radovima;
- Klima komore su dopremljene na gradilište, završena je izgradnja postolja za njihovo postavljanje u okviru mašinske prostorije na 2. spratu i stvoreni su uslovi za njihovo postavljanje. Takođe, završeni su i građevinski radovi na izradi temelja za postavljanje čilera. U petak 02.06. izvršeno je postavljanje, dizalicom, čilera na predmetni temelj;
- Klima komore su postavljene u okviru mašinske prostorije na 2. spratu, ali nije započeto njeno povezivanje. Takođe,izvršeno je postavljanje čilera na predviđeni temelj u nastavku krila „D“, ali nije započeto njegovo povezivanje;
- U prizemlju krila „B“, u okviru hodnika i prodora kroz prostorije pauzirana je ugradnja ventilacionih kanala jer se čekaju AG radovi. Nastavljeni su radovi na cevnoj mreži grejanja, iz pravca krila „A“, prema novoj toplotnoj podstanici. U postojećoj toplotnoj podstanici demontirani su delovi i elementi koji su mogli, u ovom trenutku, da se uklone.
- U podrumu krila „D“ završeno je postavljanje termo-izolacije na čilerskom cevnom sistemu DN200. Još uvek je zastoj u oblaganju limom, čeka se isporuka istog;
- U budućoj toplotnoj podstanici započeti su građevinski radovi. Radi se sistem odvodnjavanja.
- U budućoj prostoriji za trafostanicu, prolaze cevi od sistema grejanja koji nisu predviđeni projektom izmeštanja jer služe za trajno grejanje krila „D“. Potrebno je uraditi tehničko rešenje izmene trase ovih cevi jer u trafostanici ne smeju biti, usled opasnosti od curenja.



Projekat liftova u staničnoj zgradi u železničkoj stanici u Novom Sadu - Krilo A i Krilo B

- Izvode se građevinski radovi na izradi liftovskog okna, u okviru krila „A“;
- Lift je stigao u magacin dobavljača i čekaju se uslovi za njegovu ugradnju.
- U okviru vestibila krila „B“, temelji budućih stubova galerije su postavljeni u zoni prilaza liftu L2. Čeka se odgovor Izvođača/Projektanta da li položaj stubova, u zoni lifta L2, utiču na usaglašavanje sa zahtevima TSI PRM i harmonizovanim standardima za lift.

Projekat mašinskih instalacija – projekat liftova u pothodniku u železničkoj stanici u Novom Sadu

- Lift L1: pušten je u rad jer su zadovljeni svi preduslovi za njegov rad;
- Lift L2: nije pušten u rad zbog radova na peronu. Za predmetni lift je izdat Sertifikat o usaglašenosti i zadovoljeni su svi preduslovi za njegov rad; Sa stanice na peronu, skinut je displej;
- Lift L3: nije pušten u rad jer još uvek nije otklonjena neusaglašenost u vidu odstupanja dubine pozivne kutije od zahteva standarda (max 250 mm), na nivou perona. Sa Izvođačem radova je dogovoreno da ispravi nepravilnost, koja iznosi oko 20 mm, u što kraćem roku. Izvođač je ugradio odstojnik na pozivnoj kutiji i time je otklonjena neusaglašenost u vidu odstupanja dubine pozivne kutije od zahteva standarda (max 250 mm), na nivou perona. Očekuje se pregled od strane Imenovanog tela za bezbednost liftova;
- Lift L4: Izvedeni su montažno-instalaterski radovi, ali su ostale pozivne kutije da se instaliraju prema projektu, sa posebnom pažnjom na položaj pozivne kutije na peronu, zbog usaglašenosti sa standardom EN 81-70. Takođe, u pothodniku ugrađena je samo pozivna kutija na štoku vrata, ali još nije na samom zidu. Instalater liftova je ugradio potrebni kabal za pozivnu kutiju na zidu, ostalo je da se iseče otvor na mermeru i postavi pozivna kutija;
- Na peronima, ventilacioni otvori na samom liftovskom oknu (za odimljavanje u slučaju požara), su izvedeni na betonskoj konstrukciji okna, ali su isti ostali zarobljeni nakon oblaganja liftova staklom, u skladu sa projektom arhitekture. Na ovaj način, u slučaju požara, nema mogućnosti da se dim odvede u atmosferu već će ostati zarobljen u liftovskom oknu, što je protivno i nedozvoljeno u skladu sa GPZOP/1.1 i važećom zakonskom regulativom za zaštitu od požara. Potrebno je, pod hitno, izvesti adekvatne otvore na samom staklu i ugraditi protivkišne žaluzine i komarnik mrežu. Ovo važi za sva četiri lifta, pogotovo za lift L1 koji je pušten u rad. Poslat je zvaničan dopis Izvođaču i čeka se predlog rešenja problema. Izvođač/Projektant su poslali predlog rešenja, međutim treba da se dopuni sa crtežom i tačnom pozicijom novih otvora jer lift L4 izlazi van zone peronske nadstrešnice. Izvođač/Projektant su poslali revidovani predlog rešenja, sa traženim crtežom i opisom, i isti je kod Nadzora na pregledu. Izvođač je u obavezi, pre početka radova, da dostavi Metodologiju izvođenja radi zaštite od oštećenja same liftovske kabine.

Projekat izmeštanja i zaštite gasovoda "NOVI SAD-GAS"

- **km 79+980 (Sajlovo):**
  Završeno je podbušivanje, ugrađena čelična zaštitna cev i provučena radna cev kroz nju. Završeni su mašinsko-instalaterski radovi, u skladu sa zadnjim tehničkim rešenjem. Dana 06.06.2023. započeto je i uspešno obavljeno ispitivanje gasovoda na čvrstoću i nepropusnost. Sledeće nedelje se planira, u saradnji sa „Novi Sad-gas"-om prevezivanje nove i postojeće trase gasovoda.



Dana 13.06.2023., u saradnji sa „Novi Sad-gas“-om, izvršeno je prevezivanje nove i postojeće trase gasovoda. Nakon ispitivanja spojnih zavarenih spojeva, izvršeno je zatrpavanje.

- **km 97+015 ÷ 97+034 (Stepanovićevo):**
  Usled problema sa stabilnošću betonske ograde, u čijoj zoni se postavljaju talpe, potrebno je umesto prekopavanja uraditi podbušivanje kroz dvorište k.p 582. Čeka se saglasnost Projektanta i novo tehničko rešenje. Dana 21.06. organizovan je izlazak svih nadležnih radi sagledavanja stanja na terenu i dogovora oko daljih koraka.

- **Podvožnjak na km 97+034**
  U zoni radova na izgradnji podvožnjaka, na km 97+034, nalazi se postojeći gasovod koji još uvek nije izmešten u skladu sa PZI 6/5.2. Podizvođač građevinskih radova je izvršio otkopavanje/otkrivanje postojećeg gasovoda Ø90 (uključujući i postojeću zaštitnu cev) i to na potpuno nedozvoljen način, čime je ugrožena funkcionalnost i bezbednost predmetnog gasovoda, čime je i ugrožena bezbednost na radu. Predmetni gasovod trenutno visi u vazduhu i privezan je sa dve žice sa privremenom i nestabilnom zaštitnom ogradom, što je apsolutno protivno svim važećim zakonskim regulativama za gasovode. Poslat je zvaničan dopis Izvođaču. Nakon intervencije Nadzora, Izvođač je izvršio sanaciju oslanjanja gasovoda, ali još uvek nije vraćena zemlja u zoni ispod samog gasovoda. Pored ovoga, Izvođač je nastavio radove i dodatno otkrio još jedan gasovod Ø110.

Projekat izmeštanja i zaštite cevovoda “NIS“ a.d.

- Dana 31.05.2023. i 01.06.2023. izvršeno je uspešno prevezivanje novih trasa naftovoda i gasovoda, u prisustvu i koordinaciji sa predstavnicima „NIS“-a. Nakon pozitivnih rezultata ispitivanja radiografijom spojnih zavarenih spojeva, ponovo su pušteni naftovodi i gasovod u rad. Dana 02.06.2023. izvršena je i katodna zaštita čeličnih zaštitnih cevi, kao i geodetsko snimanje novih trasa. Ostalo je da se rov adekvatno zatrpa.

Projekat izmeštanja i zaštite gasovoda koji su u nadležnosti JP "Srbijagas"-a

- **km 102+208**
  Završeni su radovi na izmeštanju.
- **km 82+375 ÷ 82+390**
  Radovi nisu započeti. Dana 30.05. izvršen je izlazak na teren sa predstavnicima "Srbijagas"-a, njihovim podizvođačima i Nadzorom, u cilju definisanja načina zaštite postojećih gasovoda usled tekućih građevinskih radova. Uočeno je da su radovi na nasipu završeni i da gasovodi ne utiču na izradu pruge. Međutim, u toku su radovi na izradi kanala sa obe strane, i tu je opasna zona što se tiče gasovoda. Dogovoreno je da geometri podizvođača "Srbijagas"-a obeleže trase oba gasovoda i da se upozoravajućom trakom obeleže zone zabrane bilo kakvih građevinskih radova. Obležavanje je izvršeno 02.06.2023.

Izvršeno je obeležavanje upozoravajućom trakom, zbog zabrane bilo kakvih građevinskih radova u zoni gasovoda.
Prema usmenoj informaciji od strane "Srbijagas"-a, zbog otežane nabavke cevi, početak izmeštanja se planira tek za početak septembra.

4.1.9. Mostovi i inženjerske konstrukcije

<u>GALERIJA NA KM 78+377.03</u>

- Urađeno je betoniranje poprečnih i podužnih greda potpornog zida galerije (prema većoj stacionaži)
- U toku je postavljanje toranjske noseće skele za potrebe izgradnje greda za ukrućenje potpornih zidova (prema nižoj stacionaži galerije)

- Urađeno je armiranje i postavljanje oplate, i betonoranje poprečnih i podužnih greda galerije (ka nižoj stacionaži)
- Urađeno je armiranje, postavljanje oplate i betoniranje pešačke staze na galeriji od km 1+006-050

<u>GALERIJA NA KM 81+284.54</u>

- Urađeno je postavljanje Fugenbadn traka d=32 na spojevima kampada
- Urađeno je armiranje, postavljanje oplate i betoniraje potpornog zida kod šipova 7" -6"
- U toku je nastavak armiranje naglavnih greda i potpornog zida
- Urađen je PIT test šipova od br. 30 do br. 49

- Urađeno je postavljanje Fugenbadn traka d=32 na spojevima kampada
- Urađeno je armiranje, postavljanje oplate i betoniranje potpornog zida od 5" do 4" šipa (
- Urađeno je armiranje, postavljanje oplate i betoniranje naglavne grede iznad šipa br. 30" do 50"
- Urađen je PIT test šipova od br. 52 do 57
- Urađena je hiroizolacija naglavne grede iznad šipova br. 30" do 50"
- U toku je iskop šipova i priprema za krajcovanje

MOST NA KM 81+644

- U toku je nastavak armiranja stuba na S3
- Urađeno je armiranje , postavljanje oplate i betoniranje naglavne grede na stubnom mestu S2
- U toku su radovi na sanaciji šipova na stubnom mestu S1
- Urađeno je armiranje i postavljanje oplate i betoniraje stuba na S3 – drugi segment betoniranja
- U toku je armirnaje i postavljanje oplate stuba na S2
- U toku je armiranje naglavne grede na stubnom mestu S1

GALERIJA NA KM 82+159,77

- Urađeno je novo postavljanje oplate trouganog dela i betoniranje
- U toku su radovi na izradi skele za ploču galerije
- Urađeno je armiranje potpornih zidova trouganog dela drugi segment i potpornog zida galerije (0-3,3m)

Nadvožnjak na km 84+809,19

- U toku je iskop šipova i krajcovanje
- Urađen je PIT test šipova na stubnim mestima S2,S3,S4
- Urađen je mršavi beton za naglavne grede

Propust na km 86+748

- Završeno je betoniranje gornje ploče propusta

Nadvožnjak na km 89+315

- U toku je izrada nosača za Nadvožnjak na km 89+315

Podvožnjak na km 89+984,34

- U toku su pripremni radovi – iskop

Nadvožnjak na km 92+768,08

- Urađeno je armiranje, postavljanje oplate, i betoniranje ležišne grede na stubnom mestu S5
- Urađeno je armiranje, postavljanje oplate i betoniranje stubova na stubnom mestu S4
- Urađen je mršavi beton za potrabe izgradnje naglavnih greda na stubnim mestima S1,S2,S3
- U toku je armiranje,postavljanje oplate i betoniranje naglavne grede na stubnom mestu S22
- Urađeno je armiranje, postavljanje oplate i betoniranje naglavne grede na stubnom mestu S3
- Urašena je hidroizolacija naglavnih greda S2 i S3
- Urađeno je armiranje stubova na stubnom mestu S2
- Urađeno je armirnaje ležišne grede da stubnom mestu S4

NADVOŽNJAK NA KM 95+739

- U toku su radovi na izradi nosača u prefabrikaciji pogona ,, Novotehna” u Novom Sadu
- Na gradilištu nije bilo aktivnosti

PODVOŽNJAK NA KM 97+027,31

- U toku su pripremni radovi , radovi na iskopu kao i radovi na izmeštanju instalacija (gas,voda,struja)
- U toku su radovi na pobijanju Larsen talpi

NADVOŽNJAK NA KM 98+149

- U toku je armiranje rasponske konsturkcije mosta od stubnog mesta S10 do S5
- U toku je postavljanje skele rasponske konstukcije između od stubnog mesta S5-S2
- U toku su radovi na uvlačenju užadi za prednaprezanje kroz kablovice na rasponu od S10 do S5
- Urađeno je prednaprezanje rasponske konstrukcije i injektiranje u rasponu S10-S5
- U toku je armirnaje rasponske konsturkcije od S10-S14

Propust km 99+339

- Završeno je nasipanje propusta
- Završena je izrada prelaznih ploča



Most na km 101+132,33

- Urađeno je armiranje,postavljanje oplate i betoniranje ležišne grede na stubnom mestu S5 i S4
- Urađeno je armiranje,postavljanje oplate i betoniranje zida obalnog stuba na S1 sa krilnim zidovima

Most na km 101+980

- U toku je demontaža skele rasponske konstrukcije mosta
- U toku je armiranje pešačke staze i ivičnih venaca na mostu

NADVOŽNJAK NA KM 102+309

- U toku je postavljanje skele rasponske konstukcije mosta od stubnog mesta S2 do S5
- Završeno je bušenje šipova S13-3,S13-6, S11-3,S11-2,S11-1
- Urađeno je armiranje i postavljanje oplate naglavne grede na stubnom mestu S7
- Urađeno je armiranje, postavljanje oplate i betoniranje stuba na S6
- Urađen je PIT test šipova S8-1,S8-2,S8-3,S9-2,S9-3

- Urađeno je armiranje naglavne grede na stubnim mestima S8 i S9
- Završeno je bušenje šipova S11-3,S11-2,S11-1
- U toku je armiranje rasponske konsturkcije mosta od stubnog mesta S1 do S7
- U toku je armiraje ležišne grede na stubnom mestu S7
- Urađen je PIT test šipova na stubnim mestima S10,S13
- Urađeno je armiranje, postavljanje oplate stubova na S8

Propust km 103+602

- Završeno je betoniranje zidova i gornje ploče propusta na delu iznad železničkog koloseka na stacionaži km 103+602

NADVOŽNJAK NA KM 105+797,12

- Izvršeno krajcovanje šipova
- Urađeno ispitivanje integriteta izvedenih šipova
- U toku je armiranje naglavnih greda na S3,S4,S5

NADVOŽNJAK NA KM 108+115

- Urađeno je armiranje, postavljlanje oplate i betonirajne naglavnih greda na stubnim mestima S3,S5,S6
- Urađeno je ispitivanje šipova Dinamičkim probnim opterećenjem (Šip br. S4-2 i S1-2)
- Urađeno je armiraje, postavljanje oplate i betoniranje stubova na stubnim mestima S4,S3,S2

Most na km 110+351,21

- Urađeno je bušenje šipova S2-12 i S2-11, S2-5,S2-8,S2-11
- Urađen je PIT test šipova P1-1,P1-2,P1-3,P1-4 koji su za privremeni oslonac

Propust km 111+807

- U toku je nanošenje hidrofobnih premaza na unutrašnjim površinama propusta

4.2. Radovi na deonici Vrbas (ulaz) – Naumovićevo (ulaz)

4.2.1. Radovi u infrastrukturnim objektima u službenim mestima

STANICA VRBAS

Stanična zgrada na km 113+610.13

- U toku je nasipanje u delu objekta ispod plivajućih ploča
- Završeno je nasipanje tampon sloja u osi uz pothodnik
- Završeno je postavljanje hidrotehničkih instalacija u zoni temelja
- Završen je razvod hidroinstalacijaispod objekta
- Završeno je betoniranje podložnog betona ispod plivajućih ploča
- U toku je izrada oplate i armature zidova

Pothodnik na km 113+610.13

- U toku je izrada PVC hidroizolacije pothodnika
- Završeno je obziđivanje pothodnika u zonama do stepenišnih krakova

TK okna

- U toku su radovi (izrada podložnog betona, izrada hidroizolacije donje ploče, izrada armature zidova, obziđivanje kao zaštita hidroizolacije) na tk oknima 1, 2, 3, 4, 6
- Stepen završenosti tk okana u stanici Bačka Topola je 6%

EVP Vrbas km 119+480

- Završeno je betoniranje temeljnih greda
- U toku je izrada armature i oplate stubova do iznad visine od 3.1m
- U toku je nasipanje objekta u zoni plivajućih ploča
- Završeno je betoniranje podložnog betona plivajućih ploča
- U toku je izrada armature greda
- U toku je izrada armature plivajućih ploča kao i zidova kanala

STANICA LOVĆENAC

Pothodnik na km 129+485

- U toku je izrada hidroizolacije pothodnika

TK okna

- Radovi nisu izvođeni
- Stepen završenosti tk okana u stanici Lovćenac mali Iđoš je 91%

Peronski zidovi

- U toku je nasipanje peronskih zidova

STANICA BAČKA TOPOLA

Pothodnik na km 143+504

- U toku je izrada PVC hidroizolacije pothodnika
- U toku je obzidivanje pothodnika
- U toku je nasipanje pothodnika

SS i TK objekat

- U toku je demontaža postojeće konstrukcije

TK okna

- U toku su radovi (izrada podložnog betona, izrada hidroizolacije donje ploče, izrada armature zidova, obziđivanje kao zaštita hidroizolacije) na tk oknima 1, 2, 3, 4, 6, 7, 9, 10, 11, 12, 13, 14, 15, 16, 25, 26, 27, 28, 29, 30, 31, 32, 33, 34, 35, 36, 37, 38
- Stepen završenosti tk okana u stanici Bačka Topola je 71%

Peronski zidovi

- U toku je izrada armature peronskih zidova(donje ploče i tela peronskih zidova)
- U toku je nasipanje peronskih zidova

<u>STANICA ŽEDNIK</u>

Pothodnik na km 157+139

- U toku je izrada hidroizolacije(pvc membrana)
- U toku je obziđivanje pothodnika
- U toku je nasipanje severne strane pothodnika (izrada šljunčanog klina ojačanog cementim vezivom)
- Završeno je betoniranje sloja za pad u pothodniku

TK okna

- U toku su radovi (izrada podložnog betona, izrada hidroizolacije donje ploče, izrada armature zidova) na tk oknima 1, 2, 3, 4, 5, 6, 7, 8, 9, 10, 12, 13, 16, 17, 18, 19, 20
- U toku je postavljanje cevi za povezivanje tk okana
- Stepen završenosti tk okana u stanici Žednik je 91%

Peronski zidovi

- U toku je izrada hidroizolacije svih peronskih zidova u stanici
- Započeto je nasipanje peronskih zidova

SS i TK objekat

- U toku je demontaža postojeće konstrukcije
- U toku je izrada iskopa kao i nasipanja zone novog dela objekta

TKKO okna (TKKo okna duž trase TKKO25-TKKO76)

- U toku su radovi (izrada podložnog betona, izrada hidroizolacije donje ploče, izrada armature zidova) na tkko oknima 55, 56, 57, 58, 59, 60, 61, 62, 65, 66, 67, 68, 69, 70, 71, 72, 73, 74, 75, 76
- Stepen završenosti tkko okana je 43%

Arhitektonski radovi

<u>Radovi na staničnoj zgradi Žednik</u>

- Rekonstrukcija fasade, zamena krovne strehe, prepokrivanje krova, čišćenje spojnica fasadnih zidova i priprema za reparaciju fasadne ologe stanične zgrade.

<u>Radovi na staničnoj zgradi Žednik FAZA 2</u>

- Radovi na restauraciji krovne konstrukcije. Skidanje crepa i zamena pojedinih dotrajalih delova konstrukcije,čišćenje podova

<u>Radovi na staničnoj zgradi Bačka Topola FAZA 2</u>

- Radovi na restauraciji krovne konstrukcije. Skidanje crepa i zamena pojedinih dotrajalih delova konstrukcije,čišćenje podova

4.2.2. Radovi na donjem stroju

Otvorena pruga Vrbas Nova - Lovćenac (km 112+982.71 - km 128+849.48)

- Čišćenje terena i sečenje drveća.
- Uklanjanje postojećeg zastora i odvoz, planiranje i skladištenje na deponiji.
- Široki iskop i iskop stepenica.
- Uređenje podtla i posteljice.
- Izrada nasipa.
- Izrada sloja ojačanja (geotekstil, geomreža i zamenski sloj-pružni kamen 31.5/63 mm i pesak).
- Izrada prelaznog sloja.
- Izrada zaštitnog sloja.

Otvorena pruga Lovćenac-Mali Iđoš - Bačka Topola (km 128+849.48- km 144+327.41)

- Čišćenje terena i sečenje drveća.
- Uklanjanje postojećeg zastora i odvoz, planiranje i skladištenje na deponiji.
- Široki iskop.
- Uređenje podtla i posteljice.
- Izrada nasipa.
- Izrada sloja ojačanja (geotekstil, geomreža i zamenski sloj-kamen 0/100 mm i pesak).
- Izrada prelaznog sloja
- Izrada zaštitnog sloja.

Otvorena pruga Bačka Topola – Žednik (km 144+327.41- km 157+500.66)

- Čišćenje terena i sečenje drveća.
- Uklanjanje postojećeg zastora i odvoz, planiranje i skladištenje na deponiji.
- Široki iskop.
- Uređenje podtla.
- Izrada nasipa.
- Izrada sloja ojačanja (geotekstil, geomreža i zamenski sloj-pružni kamen 31.5/63 mm i pesak).
- Izrada prelaznog sloja
- Izrada zaštitnog sloja.

Otvorena pruga Žednik – Naumovićevo (km 157+500.66 - km 165+943.07)

- Čišćenje terena i sečenje drveća.
- Uklanjanje postojećeg zastora i odvoz, planiranje i skladištenje na deponiji.
- Široki iskop.
- Uređenje podtla.
- Izrada nasipa.
- Izrada sloja ojačanja (geotekstil, geomreža i zamenski sloj-pružni kamen 31.5/63 mm i pesak).
- Izrada prelaznog sloja.
- Izrada zaštitnog sloja.

Otvorena pruga Vrbas Nova - Lovćenac (km 112+982.71 - km 128+849.48)

Km 1+075– Km 0+475, Levi i Desni vezni koloseci, st.Vrbas nova-Vrbas

Km 119+900 – Km 118+100, 2. sloj nasipa peskom

Km 112+982 – Km 113+100, stabilizacija neuslovnog podtla bez najave-EAT

Km 113+610 pristupni put ka st.Vrnas, km 0+005 – km 0+100, geotekstil po podtlu-EAT

Km 117+900 – Km 118+100, nasip peskom-KK



Km 113+550 – Km 113+600, 3. sloj nasipa peskom-EAT

Km 114+100 – Km 114+300 sloj ojačanja nasipa-KK

Km 117+900 – Km 118+050, nasip peskom posle vijadukta-KK

Km 114+400 – Km 114+575, završni sloj nasiap peskom-KK

Levo vezni kolosek st.Vrbas-Vrbas Km 0+800 – Km 1+050, sloj ojačanja nasipa-KK

Km 117+900 – Km 118+050, 8.sloj nasipa peskom posle vijadukta-KK sa 2 pozajmišta

Otvorena pruga Lovćenac-Mali Iđoš-Bačka Topola (km 128+849.48-km 144+327.41)

Km 130+500 – KM 130+650, prljav prelazni sloj, neophodno uzorkovanje kont.LAB

Km 144+275 – Km 144+200, neuslovno podtlo

Km 138+675, prosecanje donjeg stroja radi izvodjenja prodora TK instalacija izmedju TK okana-Foton

Km 138+800 – Km 138+850, probna deonica zaštitnog sloja-DIS/NHV

Km 137+750 – Km 138+000, prelazni sloj-DIS/NHV

Km 143+800 – Km 143+950, podtlo-DIS/NHV

Privremena devijacija na Km 135+113, BNS 22A~6 cm & AB11~4 cm, DIS/PZP Valjevo

Otvorena pruga Bačka Topola – Žednik (km 144+327.41- km 157+500.66)

Km 144+327 – Km 144+600, sloj ojačanja nasipa

Km 151+100 – Km 151+500, prelazni sloj-EAT



Km 147+725 – Km 148+225, prelazni sloj-EAT

Km 152+500 – Km 153+500, inicijalni zaštitni sloj-EAT

Otvorena pruga Žednik – Naumovićevo (km 157+500.66 - km 165+943.07)

Km 162+200 – Km 162+300, prelazni sloj

Km 162+200 – Km 162+950, servisni put-posteljica od peska km 0+000 – km 0+750, KK

<u>Izvršena su geomehanička ispitivanja i u skladu sa rezultatima merenja izvršen je prijem podtla i izvedenih slojeva nasipana na sledećim deonicama:</u>

- <u>Podtlo:</u>
    - Podtlo na deonici od km 142+400 do km 142+700
    - Podtlo na deonici od km 143+950 do km 144+200
    - Stabilizovano podtlo na deonicama od km 112+982 do km 113+100, od km 113+250 do km 113+325 i od km 113+525 do km 113+600
    - Podtlo na deonici od km 144+200 do km 144+327,41
    - Podtlo na deonici od km 143+800 do km 143+850
- <u>Nasip:</u>

- Završni sloj ojačanja nasipa na deonici od km 113+675 do km 114+100
- Završni sloj ojačanja nasipa na deonici od km 144+600 do km 145+700
- Završni sloj nasipa na deonici od km 118+100 do km 118+200
- Završni sloj nasipa na deonici od km 114+100 do km 114+475
- Završni sloj nasipa na deonici od km 114+300 do km 114+475
- Ojačanje nasipa na deonici km 113+375 do km 113+475
- Ojačanje nasipa na deonici km 113+675 do km 114+100
- Ojačanje nasipa na deonici km 114+100 do km 114+300
- Završni sloj nasipa na deonici od km 118+100 do km 118+200
- Ojačanje nasipa na deonici km 144+200 do km 144+327

- Prelazni sloj:
  - Prelazni sloj na deonici od km 162+200 do km 162+300
  - Prelazni sloj na deonici od km 138+000 do km 138+850
  - Prelazni sloj na deonici od km 150+600 do km 151+800
  - Prelazni sloj na deonici od km 137+750 do km 138+000
  - Prelazni sloj na deonici od km 147+350 do km 147+625 i od km 148+225 do km 151+600
  - Prelazni sloj na deonici od km 128+850 do km 129+480
  - Prelazni sloj na deonici od km 152+250 do km 154+925
  - Prelazni sloj na deonici od km 155+100 do km 156+212
- Zaštitni sloj:
  - Zaštitni sloj na deonici od km 138+800 do km 138+850, probna deonica

4.2.3. Radovi na gornjem stroju

U izveštajnom periodu na gradilište je dopremljeno:
- 4901 + 1697 + 3922.81 m^3 tucanika na deponiji u km 143 +000 (Bačka Topola);
- 436 + 1462+2106 + 2024 betonskih pragova dužine 2,60m u stanici Naumovićevo
- 1479 + 204 betonskih pragova dužine 2,60m u stanici Bačka Topola.

Radova na predmetnoj deonici nije bilo.

4.2.4. Radovi na kontaktnoj mreži i elektro-energetskim postrojenjima

U izveštajnom periodu nije bilo radova na kontaktnoj mreži i elektro-energetskim postrojenjima na predmetnoj deonici.

4.2.5. Radovi na SS i TK sistemima

U izveštajnom periodu vršeni su radovi na postavljanju SS/TK prodora.

U izveštajnom periodu izvršen je tehnički prijem (FAT) 5 komada skretnica za stanicu Kisač i stanicu Subotica u Voslohu- Niš.

Sa strane Stručnog nadzora za SS zatraženo je merenje sile prekretanja skretnica levo i desno i dobijeni su sledeći rezultati:

1. Skretnica Br .09 60E1 R760 - Kisac
   sila podešavanja skretnica levo – 2500N
   sila podešavanja skretnica desno – 2400N
2 Skretnica Br.10 60E1 R760 – Kisac
   sila podešavanja skretnica levo – 2200N
   sila podešavanja skretnica desno – 1900N
3. Skretnica Br.04 60E1 R760 – Kisac
   sila podešavanja skretnica levo – 2000N
   sila podešavanja skretnica desno – 2200N
4.Skretnica Br.59 49E1 R300 – Subotica
   sila podešavanja skretnica levo – 1500N
   sila podešavanja skretnica desno – 1400N
5. Skretnica Englez – Subotica
Prijem je samo gradjevinski/merenje sila je izvedeno polugom koja nije originalna mere sila su za uporedbu kad bude gotova poluga
   sila podešavanja skretnica levo – 2800N
   sila podešavanja skretnica desno – 2100N
   sila podešavanja skretnica levo – 2800N
   sila podešavanja skretnica desno – 3100N

Takođe od strane Stručnog nadzora za SS zatraženo je da se proveri uklapanje jezička na naležnu šinu. Za sve 2 skretnice je bilo 2mm uklapanja i 4 mm ne uklapanja.

Niš prijem skretnice

4.2.6. Radovi na hidrotehničkim instalacijama

Pri kraju su radovi na izmeštanju cevovoda zalivnog sistema Savo Kovačević u Vrbasu. U toku je izrada AB šahtova. U toku je ispitivanje cevovoda na pritsak i izrada gornjih ploča.

U toku su radovi na montaži ACO kanala za odvodnjavanje podvožnjaka na km 142+055 i izradi temelja za crpne stanice na km142+055i km 142+712

Na gradilište su dostavljeni elementi za CS na km 142+712

Pri kraju su radovi na izradi drenaže na stanici Lovćenac – Iđoš. Radi se na montaži završnih elemenata za šahtove

U toku su radovi na izradi drenaže na km 127+171do km 127+951.

U toku su radovi na montaži ACO kanala za odvodnjavanje podvožnjaka na km 156+454 u Novom Žedniku.

u toku je montaža AB elemena ta za CS na km 142+712 u Bačkoj Topoli.

U toku su radvi na izradi drenaže u stanici Bačka Toplola.

Pri kraju su radovi na izradi drenaže na staroj stanici Lovćenacna na km 127+171do km 127+951. U toku su radovi na montaži završnih elemenata za šahtove.
Završeni su radovi na montaži poprečnog linijskog kanala na podvožnjaku na km 118+708. U toku je nabavka šahta i opreme crpne stanice.

Pri kraju su radovi na montaži kanala za odvodnjavanje podvožnjaka na km 142+054 u Bačkoj Topoli.

U staroj stanici Lovćenacna na km 127+415 uradjena odvodna cev za spoj drenaže i betonskog kanala.

4.2.7. Geodetski radovi

NO.	FOTO DOKUMENTACIJA	OPIS	KOMENTAR
1		NSSU-S2-D2-STR-OP19-RIA-g7359 Nadvožnjak za prelazak krupne divljači na km 155+025 Prijem oplate gornje ploče-treća faza	Radovi izvedeni po projektu i u granici dozvoljenih odstupanja **RIA OD 28.05.2023.**
2		NSSU-S1-D2-STR-TKO5,6-RIA-g0013 Stanica Vrbas Geodetski radovi od 113+327 - Oplata na TKO T5 i T6	Radovi izvedeni po projektu i u granici dozvoljenih odstupanja
3		NSSU-S2-D2-STR-UP6-RIA-g7410 Podvožnjak na km 156+453 Geodetska provera sloja za pad (K0+198-K0+230)	Radovi izvedeni po projektu i u granici dozvoljenih odstupanja

4		NSSU-S2-D2-SUB-RIA-g2446 Projekat trase pruge i stanica - donji i gornji stroj - Otvorena pruga Bačka Topola - Žednikv-km 144+900,00 - km 145+200,00 Geodetski prijem sloja ojačanja nasipa - Geodetska ispitivanja	Radovi izvedeni po projektu i u granici dozvoljenih odstupanja
5		NSSU-S2-D2-STR-ST7-RIA-g7370 Stanica Lovćenac Prijem oplate temeljne ploče okna TKKO53,TKKO54 (km 134+275)	Radovi izvedeni po projektu i u granici dozvoljenih odstupanja **RIA OD 28.05.2023.**
6		NSSU-S2-D2-STR-OCS-RIA-g0449 km148+109-km 148+116 Prijem oplate temelja stuba kontaktne mreže (brojevi :123,124,L41,L42)	Radovi izvedeni po projektu i u granici dozvoljenih odstupanja
7		NSSU-S2-D2-STR-OCS-RIA-g0451 km150+292 Prijem oplate temelja stuba kontaktne mreže (brojevi :198)	Radovi izvedeni po projektu i u granici dozvoljenih odstupanja
8		NSSU-S2-D2-STR-OP15-RIA-g7447 Nadvožnjak za prelazak krupne divljači na km 137+300,00 Prijem oplate AB zida, leva strana,segment F	Radovi izvedeni po projektu i u granici dozvoljenih odstupanja
9		NSSU-S2-D2-STR-UP10-RIA-g7449 Podvožnjak na km 157+443,73 Geodetski provera oplate prodora cevi kroz zid kampade U24	Radovi izvedeni po projektu i u granici dozvoljenih odstupanja
10		NSSU-S2-D2-STR-VIA2-RIA-g5518-R1 Vijadukt na km 131+830,64 Geodetski pregled oplate stubova u osi P15 druga faza	Radovi izvedeni po projektu i u granici dozvoljenih odstupanja
11		NSSU-S2-D2-SUB-RIA-g2461 Projekat trase pruge i stanica - donji i gornji stroj - Otvorena pruga Bačka Topola - Žednikv-km 145+200,00 - km 145+700,00 Geodetski prijem sloja ojačanja nasipa - Geodetska ispitivanja	Radovi izvedeni po projektu i u granici dozvoljenih odstupanja
12		NSSU-S1-D2-STR-VIA1-RIA-g1622 Projekat vijadukta u Vrbasu na км 117+155,43 Kontrola oplate naglavne grede stubnog mesta P20	Radovi izvedeni po projektu i u granici dozvoljenih odstupanja
13		NSSU-S1-D2-STR-OP12-RIA-g120 Pruga Novi Sad-Subotica ,Betonska konstrukcija nadvoznjaka na km 126+976.09 kontrola oplate lezisne grede C2 I C3	Radovi izvedeni po projektu i u granici dozvoljenih odstupanja **RIA OD 29.05.2023.**
14		NSSU-S1-D2-STR-VIA1-RIA-g1623 Projekat vijadukta u Vrbasu na км 117+155,43 Kontrola oplate stuba II takt P7	Radovi izvedeni po projektu i u granici dozvoljenih odstupanja **RIA OD 29.05.2023.**

15		NSSU-S1-D2-STR-OP12-RIA-g122 Pruga Novi Sad-Subotica ,Betonska konstrukcija nadvoznjaka na km 126+976.09 kontrola oplate II takta stuba S4	Radovi izvedeni po projektu i u granici dozvoljenih odstupanja **RIA OD 30.05.2023.**
16		NSSU-S1-D2-STR-VIA1-RIA-g1658 Projekat vijadukta u Vrbasu na км 117+155,43 Kontrola polozaja lezista P40	Radovi izvedeni po projektu i u granici dozvoljenih odstupanja **RIA OD 30.05.2023.**
17		NSSU-S1-D2-STR-VIA1-RIA-g1659 Projekat vijadukta u Vrbasu na км 117+155,43 Kontrola polozaja lezista P39	Radovi izvedeni po projektu i u granici dozvoljenih odstupanja **RIA OD 30.05.2023.**
18		NSSU-S2-D2-STR-UP10-RIA-g7429 Podvožnjak na km 157+443,73 Geodetski prijem oplate zida U24	Radovi izvedeni po projektu i u granici dozvoljenih odstupanja **RIA OD 30.05.2023.**
19		NSSU-S2-D2-TCS-RIA-g0011 km 157+139 Geodetski prijem ugrađenih zaštitnih cevi PEHD DN110 između TK2 i TK4	Radovi izvedeni po projektu i u granici dozvoljenih odstupanja **PRIMLJENO OD TK 2 DO TK 3**
20		NSSU-S1-D2-STR-VIA1-RIA-g1698 Projekat vijadukta u Vrbasu na км 117+155,43 Kontrola oplate naglavne grede stubnog mesta P36	Radovi izvedeni po projektu i u granici dozvoljenih odstupanja
21		NSSU-S2-D2-STR-OP15-RIA-g7509 Nadvožnjak za prelazak krupne divljači na km 137+300	Radovi izvedeni po projektu i u granici dozvoljenih odstupanja
22		NSSU-S2-D2-STR-OCS-RIA-g0477 km129+175-km129+175 Prijem oplate temelja stuba kontaktne mreže (brojevi :31,32,L9,L10)	Radovi izvedeni po projektu i u granici dozvoljenih odstupanja **RIA OD 31.05.2023.**
23		NSSU-S2-D2-STR-OCS-RIA-g0479 km129+225km129+280 Prijem oplate temelja stuba kontaktne mreže (brojevi : 33,34,35,36)	Radovi izvedeni po projektu i u granici dozvoljenih odstupanja **RIA OD 31.05.2023.**
24		NSSU-S2-D2-STR-OCS-RIA-g0481 km129+280-km129+335 Prijem oplate temelja stuba kontaktne mreže (brojevi : L11,L12,37,38)	Radovi izvedeni po projektu i u granici dozvoljenih odstupanja **RIA OD 31.05.2023.**
25		NSSU-S2-D2-STR-OCS-RIA-g0483 km129+390-km129+444 Prijem oplate temelja stuba kontaktne mreže (brojevi : L17,L18,39,40)	Radovi izvedeni po projektu i u granici dozvoljenih odstupanja
26		NSSU-S1-D2-STR-VIA1-RIA-g1703 Projekat vijadukta u Vrbasu na км 117+155,43 Kontrola oplate stuba I takt P10	Radovi izvedeni po projektu i u granici dozvoljenih odstupanja
27		NSSU-S2-D2-STR-OCS-RIA-g0465 km129+444-km129+554 Prijem oplate temelja stuba kontaktne mreže (brojevi :41,42,45,46)	Radovi izvedeni po projektu i u granici dozvoljenih odstupanja

28		NSSU-S2-D2-STR-OCS-RIA-g0467 km129+554-km129+614 Prijem oplate temelja stuba kontaktne mreže (brojevi :L20,L19,47,48)	Radovi izvedeni po projektu i u granici dozvoljenih odstupanja
29		NSSU-S2-D2-STR-OCS-RIA-g0469 km129+674-km129+674 Prijem oplate temelja stuba kontaktne mreže (brojevi :L27,L28,49,50)	Radovi izvedeni po projektu i u granici dozvoljenih odstupanja
30		NSSU-S2-D2-STR-OCS-RIA-g0471 km129+718-km129+773 Prijem oplate temelja stuba kontaktne mreže (brojevi :51,52,53,54)	Radovi izvedeni po projektu i u granici dozvoljenih odstupanja
31		NSSU-S2-D2-STR-OCS-RIA-g0473 km129+824-km129+900 Prijem oplate temelja stuba kontaktne mreže (brojevi :55,56,L29,L30)	Radovi izvedeni po projektu i u granici dozvoljenih odstupanja
32		NSSU-S2-D2-STR-OCS-RIA-g0475 km129+986-km130+036 Prijem oplate temelja stuba kontaktne mreže (brojevi :L31-1,65,66,67)	Radovi izvedeni po projektu i u granici dozvoljenih odstupanja
33		NSSU-S2-D2-STR-OP13-RIA-g7531 Nadvožnjak na km 131+245.45 Geodetska provera oplata za podlivanje na stubnom mestu S4	Radovi izvedeni po projektu i u granici dozvoljenih odstupanja
34		NSSU-S2-D2-STR-VIA2-RIA-g7517 Vijadukt na km 131+830,64 Pregled oplate kvadera P12	Radovi izvedeni po projektu i u granici dozvoljenih odstupanja
35		NSSU-S2-D2-STR-VIA2-RIA-g7519 Vijadukt na km 131+830,64 Geodetska provera oplate gornje ploče nosača između p9-p8	Radovi izvedeni po projektu i u granici dozvoljenih odstupanja
36		NSSU-S2-D2-STR-ST8-RIA-g7381-R1 Stanica Bačka Topola Prijem oplate zidova i gornje ploče okna TK20, TK21, TK2D	Radovi izvedeni po projektu i u granici dozvoljenih odstupanja **PRIMLJENO TK20 I TK2D**
37		NSSU-S2-D2-STR-ST9-RIA-g7529 Pothodnik na km 157+139 Prijem oplate temeljne ploče pokna TK6-T11	Radovi izvedeni po projektu i u granici dozvoljenih odstupanja
38		NSSU-S2-D2-STR-ST7-RIA-g7570 Stanica Lovćenac Prijem oplate zidova i gornje ploče okna TKK053 i TKK054 (km 134+275)	Radovi izvedeni po projektu i u granici dozvoljenih odstupanja
39		NSSU-S1-D2-STR-OCS-RIA-g0001 km 122+620 – 122+775 Kontrola Oplate temelja stubova kontaktne mreže 325,326,327,328,329,330	Radovi izvedeni po projektu i u granici dozvoljenih odstupanja **RIA OD 03.06.2023** **PRIMLJENO SAMO 325 I 326**

40		NSSU-S1-D2-STR-OCS-RIA-g0001 km 122+620 – 122+775 Prijem oplate temelja stubova kontaktne mreže 325, 326, 327, 328, 329, 330	Radovi izvedeni po projektu i u granici dozvoljenih odstupanja **RIA OD 03.05.2023** **PRIMLJENO 327, 328, 329**
41		NSSU-S1-D2-STR-OCS-RIA-g0003 km 122+825 – 122+925 Prijem oplate temelja stubova kontaktne mreže 333, 334, 335, 336, 337, 338, 339, 340	Radovi izvedeni po projektu i u granici dozvoljenih odstupanja **PRIMLJENO 337, 339, 340**
42		NSSU-S2-D2-STR-OP13-RIA-g7628 Nadvožnjak na km 131+245.45 Pregled oplate podlivki u osama S2, S3, S4	Radovi izvedeni po projektu i u granici dozvoljenih odstupanja **ODBIJENO** **ŠABLONI NISU POSTAVLJENI NA ODGOVARAJUĆE POZICIJE**
43		NSSU-S1-D2-STR-VIA1-RIA-g1757 Projekat vijadukta u Vrbasu na км 117+155,43 Kontrola oplate stub (I takt) mesta P32	Radovi izvedeni po projektu i u granici dozvoljenih odstupanja
44		NSSU-S1-D2-STR-OP12-RIA-g126 Pruga Novi Sad-Subotica ,Betonska konstrukcija nadvoznjaka na km 126+976.09 kontrola oplate lezisne grede stuba S4	Radovi izvedeni po projektu i u granici dozvoljenih odstupanja
45		NSSU-S1-D2-STR-OP12-RIA-g127 Pruga Novi Sad-Subotica ,Betonska konstrukcija nadvoznjaka na km 126+976.09 kontrola oplate II takta stuba C5	Radovi izvedeni po projektu i u granici dozvoljenih odstupanja
46		NSSU-S2-D2-STR-ST8-RIA-g7616 Stanica Bačka Topola Prijem oplate temeljne ploče okna TK7	Radovi izvedeni po projektu i u granici dozvoljenih odstupanja
47		NSSU-S2-D2-SUB-RIA-g2510 Projekat trase pruge i stanica - donji i gornji stroj - Otvorena pruga Bačka Topola - Žednikv-km 151+800,00 - km 152+100,00 Geodetski prijem prelaznog sloja - Geodetska ispitivanja	Radovi izvedeni po projektu i u granici dozvoljenih odstupanja
48		NSSU-S2-D2-STR-ST9-CRSC-RIA-g034 Rekonstrukcija i dogradnja zgrade za SS i TK u stanici Žednik Iskop za zamenu materijala	Radovi izvedeni po projektu i u granici dozvoljenih odstupanja
49		NSSU-S2-D2-STR-OCS-RIA-g0485 km130+036-km130+068 Prijem oplate temelja stuba kontaktne mreže (brojevi: 68, L31, L32, 69)	Radovi izvedeni po projektu i u granici dozvoljenih odstupanja **RIA OD 03.06.2023**
50		NSSU-S2-D2-STR-OCS-RIA-g0487 km130+068-km130+126 Prijem oplate temelja stuba kontaktne mreže (brojevi: 70, 71, 72, 73)	Radovi izvedeni po projektu i u granici dozvoljenih odstupanja **RIA OD 03.06.2023**
51		NSSU-S2-D2-STR-OCS-RIA-g0489 km130+126-km130+173 Prijem oplate temelja stuba kontaktne mreže (brojevi: 74, 75, 76, L33)	Radovi izvedeni po projektu i u granici dozvoljenih odstupanja **RIA OD 03.06.2023**

52		NSSU-S2-D2-STR-OCS-RIA-g0491 km130+223-km130+223 Prijem oplate temelja stuba kontaktne mreže (brojevi: L34, L35, 77, 78)	Radovi izvedeni po projektu i u granici dozvoljenih odstupanja **RIA OD 03.06.2023**
53		NSSU-S2-D2-STR-OCS-RIA-g0493 km130+273-km130+373 Prijem oplate temelja stuba kontaktne mreže (brojevi :79, 80, 81, 82, 83, 84)	Radovi izvedeni po projektu i u granici dozvoljenih odstupanja **RIA OD 03.06.2023**
54		NSSU-S1-D2-STR-OCS-RIA-g0001 km 122+620 – 122+775 Prijem oplate temelja stubova kontaktne mreže 325, 326,327, 328, 329, 330, 331	Radovi izvedeni po projektu i u granici dozvoljenih odstupanja **RIA OD 03.05.2023** **PRIMLJENO 330 331**
55		NSSU-S1-D2-STR-OCS-RIA-g0003 km 122+825 – 122+925 Prijem oplate temelja stubova kontaktne mreže 332, 333, 334, 335, 336, 337, 338, 339, 340	Radovi izvedeni po projektu i u granici dozvoljenih odstupanja **PRIMLJENO 332 333 334**
56		NSSU-S1-D2-STR-ST6-RIA-g080 Pruga Novi Sad-Subotica ,stanica Vrbas 113+610,13 km Provera oplate za temeljne trake u osi "A"	Radovi izvedeni po projektu i u granici dozvoljenih odstupanja
57		NSSU-S2-D2-STR-OP15-RIA-g7624 Nadvožnjak za prelazak krupne divljači na km 137+300,00 Prijem oplate AB zida, desna strana,segment E	Radovi izvedeni po projektu i u granici dozvoljenih odstupanja
58		NSSU-S1-D2-STR-VIA1-RIA-g1776 Projekat vijadukta u Vrbasu na км 117+155,43 Kontrola oplate rasponske konstrukcije P39-P40	Radovi izvedeni po projektu i u granici dozvoljenih odstupanja
59		NSSU-S2-D2-SUB-RIA-g2513 Projekat trase pruge i stanica - donji i gornji stroj - Otvorena pruga Bačka Topola - Žednikv-km 151+500,00 - km 151+800,00 Geodetski prijem prelaznog sloja - Geodetska ispitivanja	Radovi izvedeni po projektu i u granici dozvoljenih odstupanja
60		NSSU-S2-D2-STR-OCS-RIA-g0495 km130+423-km130+423 Prijem oplate temelja stuba kontaktne mreže (brojevi : 85, 86, L36, L37)	Radovi izvedeni po projektu i u granici dozvoljenih odstupanja **RIA OD 05.06.2023.**
61		NSSU-S2-D2-STR-OCS-RIA-g0497 km130+483-km130+483 Prijem oplate temelja stuba kontaktne mreže (brojevi :L1, L2, L3, L4)	Radovi izvedeni po projektu i u granici dozvoljenih odstupanja **RIA OD 05.06.2023.**
62		NSSU-S2-D2-STR-OCS-RIA-g0499 km130+483-km130+543 Prijem oplate temelja stuba kontaktne mreže (brojevi :1, 2, 3, 4)	Radovi izvedeni po projektu i u granici dozvoljenih odstupanja **RIA OD 05.06.2023.**

63		NSSU-S1-D2-STR-OCS-RIA-g0003 km 122+825 – 122+925 Prijem oplate temelja stubova kontaktne mreže 335, 336, 337, 338, 339, 340	Radovi izvedeni po projektu i u granici dozvoljenih odstupanja **RIA OD 06.06.2023.**
64		NSSU-S1-D2-STR-OCS-RIA-g0005 km 123+075 – 123+125 Prijem oplate temelja stubova kontaktne mreže S343 S344 S345 S346	Radovi izvedeni po projektu i u granici dozvoljenih odstupanja **RIA OD 07.06.2023.**
65		NSSU-S1-D2-STR-OCS-RIA-g0004 od km 122+725 do km 123+025 Prijem oplate temelja stubova kontaktne mreže br L83 L84 S341 S342	Radovi izvedeni po projektu i u granici dozvoljenih odstupanja
66		NSSU-S1-D2-STR-OCS-RIA-g0009 km123+075 - km123+125 Prijem oplate temelja stubova kontaktne mreže br L85 L86	Radovi izvedeni po projektu i u granici dozvoljenih odstupanja
67		NSSU-S1-D2-STR-VIA1-RIA-g1791 Projekat vijadukta u Vrbasu na км 117+155,43 Kontrola oplate II takta stuba P8	Radovi izvedeni po projektu i u granici dozvoljenih odstupanja
68		NSSU-S1-D2-STR-VIA1-RIA-g1793 Projekat vijadukta u Vrbasu na км 117+155,43 Kontrola oplate naglavne grede stubnog mesta P16	Radovi izvedeni po projektu i u granici dozvoljenih odstupanja
69		NSSU-S2-D2-STR-ST9-RIA-g7567-R1 Pothodnik na km 157+139 Prijem oplate zida i gornje ploče okna TK6-T11	Radovi izvedeni po projektu i u granici dozvoljenih odstupanja **RIA OD 06.06.2023.**
70		NSSU-S2-D2-HYD-RIA-g0116 PG9-L na km 136+275 Geodetski prijem zidova i gornje ploče bunara na kraju kanala	Radovi izvedeni po projektu i u granici dozvoljenih odstupanja **RIA OD 05.06.2023.**
71		NSSU-S2-D2-HYD-RIA-g0118 PG10-D na km 136+575 Geodetski prijem zidova i gornje ploče bunara na kraju kanala	Radovi izvedeni po projektu i u granici dozvoljenih odstupanja **RIA OD 05.06.2023.**
72		NSSU-S2-D2-STR-OP13-RIA-g7628 Nadvožnjak na km 131+245.45 Pregled oplate kvadera S2, S3, S4	Radovi izvedeni po projektu i u granici dozvoljenih odstupanja **RIA OD 06.06.2023.** **PRIMLJENO U OSAMA S2 I S3**
73		NSSU-S2-D2-STR-ST8-RIA-g7617 Stanica Bačka Topola Geodetsko ispitivanje podtla okna kampada TK1 (km 143+800)	Radovi izvedeni po projektu i u granici dozvoljenih odstupanja **RIA OD 06.06.2023.**
74		NSSU-S2-D2-STR-ST8-RIA-g7618 Stanica Bačka Topola Geodetsko ispitivanje tampon sloja šljunka okna kampada TK1 (km 143+800)	Radovi izvedeni po projektu i u granici dozvoljenih odstupanja **RIA OD 06.06.2023.**

75		NSSU-S2-D2-STR-OCS-RIA-g0508 km130+543-km130+603 Prijem oplate temelja stuba kontaktne mreže (brojevi : L3-1, L4-1, 5, 6)	Radovi izvedeni po projektu i u granici dozvoljenih odstupanja
76		NSSU-S2-D2-STR-OCS-RIA-g0510 km130+663-km130+718 Prijem oplate temelja stuba kontaktne mreže (brojevi :7, 8, 9, 10)	Radovi izvedeni po projektu i u granici dozvoljenih odstupanja
77		NSSU-S2-D2-STR-OCS-RIA-g0512 km130+778-km130+838 Prijem oplate temelja stuba kontaktne mreže (brojevi :11, 12, 13, 14)	Radovi izvedeni po projektu i u granici dozvoljenih odstupanja
78		NSSU-S2-D2-STR-OCS-RIA-g0514 km130+898-km130+898 Prijem oplate temelja stuba kontaktne mreže (brojevi :15, 16, L5, L6)	Radovi izvedeni po projektu i u granici dozvoljenih odstupanja
79		NSSU-S2-D2-STR-OCS-RIA-g0516 km130+953-km131+013 Prijem oplate temelja stuba kontaktne mreže (brojevi : 17, 18, 19, 20)	Radovi izvedeni po projektu i u granici dozvoljenih odstupanja
80		NSSU-S2-D2-STR-OCS-RIA-g0518 km131+013-km131+073 Prijem oplate temelja stuba kontaktne mreže (brojevi :L7, L8, 21, 22)	Radovi izvedeni po projektu i u granici dozvoljenih odstupanja
81		NSSU-S1-D2-STR-OCS-RIA-g0011-R1 km122+425 i km122+575 Kontrola oplate temelja stubova kontakne mreže za sledeća stubna mesta - Br. stuba: 18, 319, 320, 321, 322, 323, 324, L80, L81 i L82 - Geodetski radovi	Radovi izvedeni po projektu i u granici dozvoljenih odstupanja
82		NSSU-S2-D2-STR-OCS-RIA-g0501 km129+498-km129+614 Prijem oplate temelja stuba kontaktne mreže (brojevi :L21, 43, 44)	Radovi izvedeni po projektu i u granici dozvoljenih odstupanja **RIA OD 05.06.2023.**
83		NSSU-S2-D2-STR-OCS-RIA-g0520 km131+128-km131+178 Prijem oplate temelja stuba kontaktne mreže (brojevi : 23, 24, 25, 26)	Radovi izvedeni po projektu i u granici dozvoljenih odstupanja **RIA OD 08.06.2023.**
84		NSSU-S2-D2-STR-RW4-RIA-g7557 Nadvožnjak na km 147+137.33 Geodetski prijem oplate temeljne ploče potpornog zida K3 i K5	Radovi izvedeni po projektu i u granici dozvoljenih odstupanja **RIA OD 05.06.2023.** **PRIMLJENO K3**
85		NSSU-S2-D2-SUB-RIA-g2541R od km 138+800 do 138+850 ZAŠTITNI SLOJ od peskovitog šljunka-PROBNA DEONICA	Radovi izvedeni po projektu i u granici dozvoljenih odstupanja
86		NSSU-S2-D2-SUB-RIA-g2548 od km 132+350 do 132+800 Geodetsko snimanje prelaznog sloja	Radovi izvedeni po projektu i u granici dozvoljenih odstupanja

87		NSSU-S2-D2-SUB-RIA-g2583 Projekat trase pruge i stanica - donji i gornji stroj - Otvorena pruga Bačka Topola - Žednikv-km 150+600,00 - km 151+100,00 Geodetski prijem prelaznog sloja - Geodetska ispitivanja	Radovi izvedeni po projektu i u granici dozvoljenih odstupanja
88		NSSU-S2-D2-STR-OCS-RIA-g0558 km129+037 Prijem oplate temelja stuba kontaktne mreže (brojevi :23, 26)	Radovi izvedeni po projektu i u granici dozvoljenih odstupanja **RIA OD 17.06.2023** **ODBIJENO**
89		NSSU-S2-D2-SUB-RIA-g2669 Projekat trase pruge i stanica - donji i gornji stroj - Otvorena pruga Bačka Topola - Žednikv-km 152+250,00 - km 152+500,00 Geodetski prijem prelaznog sloja - Geodetska ispitivanja	Radovi izvedeni po projektu i u granici dozvoljenih odstupanja **RIA OD 17.06.2023**
90		NSSU-S2-D2-SUB-RIA-g2670 Projekat trase pruge i stanica - donji i gornji stroj - Otvorena pruga Bačka Topola - Žednikv-km 152+500,00 - km 153+000,00 Geodetski prijem prelaznog sloja - Geodetska ispitivanja	Radovi izvedeni po projektu i u granici dozvoljenih odstupanja **RIA OD 17.06.2023**
91		NSSU-S2-D2-SUB-RIA-g2671 Projekat trase pruge i stanica - donji i gornji stroj - Otvorena pruga Bačka Topola - Žednikv-km 153+000,00 - km 153+500,00 Geodetski prijem prelaznog sloja - Geodetska ispitivanja	Radovi izvedeni po projektu i u granici dozvoljenih odstupanja **RIA OD 17.06.2023.**
92		NSSU-S2-D2-SUB-RIA-g2672 Projekat trase pruge i stanica - donji i gornji stroj - Otvorena pruga Bačka Topola - Žednikv-km 153+500,00 - km 154+000,00 Geodetski prijem prelaznog sloja - Geodetska ispitivanja	Radovi izvedeni po projektu i u granici dozvoljenih odstupanja
93		NSSU-S1-D2-STR-TKK-RIA-g0023 Vrbas - Lovćenac / Mali Iđoš Geodetski prijem oplate donje ploče TKKO43(KM122+434.09),TKKO44(KM122+436.37),TKKO45(KM124+533.43)	Radovi izvedeni po projektu i u granici dozvoljenih odstupanja
94		NSSU-S1-D2-STR-VIA1-RIA-g1906 Projekat vijadukta u Vrbasu na км 117+155,43 Kontrola oplate naglavne grede stubnog mesta P24	Radovi izvedeni po projektu i u granici dozvoljenih odstupanja
95		NSSU-S1-D2-STR-VIA1-RIA-g1927 Projekat vijadukta u Vrbasu na км 117+155,43 Kontrola oplate naglavne grede P12	Radovi izvedeni po projektu i u granici dozvoljenih odstupanja
96		NSSU-S2-D2-STR-VIA2-RIA-g7969 Vijadukt na km 131+830,64 Pregled oplate kvadera P13	Radovi izvedeni po projektu i u granici dozvoljenih odstupanja

97		NSSU-S2-D2-SUB-RIA-g2655 km 0+117.206 do 1+167.4 Geodetsko snimanje sloja od kamene mešavine 0-31.5mm-privremena devijacija km 135+112	Radovi izvedeni van granica dozvoljenih odstupanja **RIA OD 17.06.2023** **ODBIJENO**
98		NSSU-S2-D2-HYD-RIA-g0158 PG12-1L, PG12-1D at km 140+300 Geodetski prijem oplate donje ploče bunara na kraju kanala	Radovi izvedeni po projektu i u granici dozvoljenih odstupanja
99		NSSU-S2-D2-HYD-RIA-g0156 PG12-2L, PG12-2DL at km 140+000 Geodetski prijem oplate donje ploče bunara na kraju kanala	Radovi izvedeni po projektu i u granici dozvoljenih odstupanja
100		NSSU-S2-D2-HYD-RIA-g0130-R1 PG11-L at km 137+950 Geodetski prijem oplate donje ploče bunara na kraju kanala	Radovi izvedeni po projektu i u granici dozvoljenih odstupanja
101		NSSU-S2-D2-STR-VIA2-RIA-g8005 Vijadukt na km 131+830,64 Geodetska provera oplate gornje ploče nosača između p7-p8	Radovi izvedeni po projektu i u granici dozvoljenih odstupanja
102		NSSU-S2-D2-SUB-RIA-g2673R Projekat trase pruge i stanica - donji i gornji stroj - Otvorena pruga Bačka Topola - Žednikv-km 154+000,00 - km 154+500,00 Geodetski prijem prelaznog sloja - Geodetska ispitivanja	Radovi izvedeni po projektu i u granici dozvoljenih odstupanja
103		NSSU-S2-D2-SUB-RIA-g2687 Projekat trase pruge i stanica - donji i gornji stroj - Otvorena pruga Bačka Topola - Žednikv-km 154+500,00 - km 154+925,00 Geodetski prijem prelaznog sloja - Geodetska ispitivanja	Radovi izvedeni po projektu i u granici dozvoljenih odstupanja
104		NSSU-S1-D2-STR-OP11-RIA-g090 Pruga Novi Sad-Subotica ,Betonska konstrukcija nadvoznjaka na km 125+191 kontrola oplate I takta stuba C2	Radovi izvedeni po projektu i u granici dozvoljenih odstupanja
105		NSSU-S2-D2-SUB-RIA-g2699 km 0+117.206 do 1+167.4 Geodetsko snimanje gornjeg nosećeg sloja od bitumeniziranog drobljenog agregata BNS 22 A	Radovi izvedeni van granica dozvoljenih odstupanja **RIA OD 20.06.2023.** **ODBIJENO**
106		NSSU-S1-D2-STR-VIA1-RIA-g1935 Projekat vijadukta u Vrbasu na км 117+155,43 Kontrola namontirane oplate rasponske konstrukcije P40-P41	Radovi izvedeni po projektu i u granici dozvoljenih odstupanja
107		NSSU-S2-D2-HYD-RIA-g0162 PG10-1D na km 136+875 Geodetski prijem zidova i gornje ploče bunara na kraju kanala	Radovi izvedeni po projektu i ugranici dozvoljenih odstupanja

108		NSSU-S2-D2-HYD-RIA-g0164 PG10-1L na km 136+875 Geodetski prijem zidova i gornje ploče bunara na kraju kanala	Radovi izvedeni po projektu i u granici dozvoljenih odstupanja
109		NSSU-S2-D2-STR-OP15-RIA-g8037 Nadvožnjak za prelazak krupne divljači na km 137+300,00 Prijem oplate AB zida, desna strana,segment H	Radovi izvedeni po projektu i u granici dozvoljenih odstupanja
110		NSSU-S2-D2-SUB-RIA-g2710 Projekat trase pruge i stanica - donji i gornji stroj - Otvorena pruga Bačka Topola - Žednikv-km 155+400,00 - km 154+700,00 Geodetski prijem prelaznog sloja - Geodetska ispitivanja	Radovi izvedeni po projektu i u granici dozvoljenih odstupanja
111		NSSU-S2-D2-SUB-RIA-g2711 Projekat trase pruge i stanica - donji i gornji stroj - Otvorena pruga Bačka Topola - Žednikv-km 155+700,00 - km 156+000,00 Geodetski prijem prelaznog sloja - Geodetska ispitivanja	Radovi izvedeni po projektu i u granici dozvoljenih odstupanja
112		NSSU-S1-D2-STR-TKO-RIA-g0020 Stanica Vrbas Geodetski prijem podtla - TKO-09 (km113+680.103), TKO-11 (km113+720.182), TKO-12 (km113+768.790), TKO-13 (113+797.929)	Radovi izvedeni po projektu i u granici dozvoljenih odstupanja
113		NSSU-S1-D2-STR-VIA1-RIA-g1945 Projekat vijadukta u Vrbasu na км 117+155,43 Kontrola oplate stuba-II takt P28	Radovi izvedeni po projektu i u granici dozvoljenih odstupanja
114		NSSU-S2-D2-SUB-RIA-g2715 Projekat trase pruge i stanica - donji i gornji stroj - Otvorena pruga Bačka Topola - Žednikv-km 156+000,00 - km 156+211,82 Geodetski prijem prelaznog sloja - Geodetska ispitivanja	Radovi izvedeni po projektu i u granici dozvoljenih odstupanja
115		NSSU-S1.13-D2-SUB-RIA-g0538-R1 Vrbas - Lovćenac / Mali Iđoš na km 118+100-118+200 Ispitivanje završnog sloja nasipa od peska0-Geodetski radovi	Radovi izvedeni van granica dozvoljenih odstupanja **ODBIJENO**
116		NSSU-S1-D2-STR-VIA1-RIA-g1949 Projekat vijadukta u Vrbasu na км 117+155,43 Kontrola oplate naglavne grede stubnog mesta P29	Radovi izvedeni po projektu i u granici dozvoljenih odstupanja
117		NSSU-S1-D2-STR-VIA1-RIA-g1950 Projekat vijadukta u Vrbasu na км 117+155,43 Kontrola oplate stuba (I takt) mesta P23	Radovi izvedeni po projektu i u granici dozvoljenih odstupanja

118		NSSU-S1-D2-STR-VIA1-RIA-g 1951 Projekat vijadukta u Vrbasu na км 117+155,43 Kontrola oplate stuba (II takt) mesta P31	Radovi izvedeni po projektu i u granici dozvoljenih odstupanja
119		NSSU-S1-D2-STR-VIA1-RIA-g1960 Projekat vijadukta u Vrbasu na км 117+155,43 Kontrola oplate stuba-II takt P5	Radovi izvedeni po projektu i u granici dozvoljenih odstupanja
120		NSSU-S2-D2-STR-VIA2-RIA-g8192 Vijadukt na km 131+830,64 Geodetska provera oplate donje ploče i krila nosača između S11 i S12	Radovi izvedeni po projektu i u granici dozvoljenih odstupanja
121		NSSU-S1-D2-STR-OP11-RIA-g91 Pruga Novi Sad-Subotica ,Betonska konstrukcija nadvoznjaka na km 125+191 kontrola oplate I takta stuba C3	Radovi izvedeni po projektu i u granici dozvoljenih odstupanja **RIA OD 22.06.2023.**
122		NSSU-S1-D2-STR-OP11-RIA-g92 Pruga Novi Sad-Subotica ,Betonska konstrukcija nadvoznjaka na km 125+191 kontrola oplate naglavne grede C1	Radovi izvedeni po projektu i u granici dozvoljenih odstupanja **RIA OD 22.06.2023.**
123		NSSU-S2-D2-HYD-RIA-g0166 PG5-1L, PG5-1D at km 133+500 Geodetski prijem oplate donje ploče bunara na kraju kanala	Radovi izvedeni po projektu i u granici dozvoljenih odstupanja
124		NSSU-S1-D2-STR-TKO-RIA-g0025 Stanica Vrbas Geodetski prijem podtla - TKO-17(km113+720.397), TKO-18(113+680.103)	Radovi izvedeni po projektu i u granici dozvoljenih odstupanja

4.2.8. Radovi na termotehničkim i mašinskim instalacijama

Projekat izmeštanja i zaštite gasovoda JP "VRBAS-GAS"

- **km 116+905.**
  - Betoniranje AB u zoni nove trase gasovoda, još uvek nije izvedeno u potpunosti. Nakon poslatog zvaničmog dopisa, u zoni koja nije zaštićena, Izvođač je nasuo krupno kamenje i započeo radove na izradi šipova za stubno mesto br. 14.

Projekat izmeštanja i zaštite cevovoda "NIS" a.d.

- Na lokaciji "Zobnatica" (km 147+253), dana 07.06.2023. organizovan je izlazak na teren u cilju sagledavanja načina izvođenja građevinskih radova za gasovod, kao i same trase gasovoda. Kako je na ovoj lokaciji, već urađeno nekoliko slojeva donjeg stroja, dogovoreno je podbušivanje. Građevinski radovi se planiraju posle 21.06.2023. dok će se mašinska priprema cevi gasovoda raditi u međuvremenu. Započeti su bravarsko-zavarivački radovi na formiranju radnih i zaštitnih cevi gasovoda. Početak građevinskih radova, na podbušivanju i kopanju potrebnih rovova, planiran je posle 20.06. Čeka se podizvođač "Konvar" da doveze mašine za podbušivanje.

Projekat izmeštanja i zaštite gasovoda koji su u nadležnosti JP "Srbijagas"-a

- **km 163+238:**
  - Završeni su radovi na izmeštanju.
- **km 113+168:**
  - Završeni su radovi na izmeštanju.

Projekat izmeštanja i zaštite gasovoda "BEOGAS" d.o.o.

- Izmeštanje i zaštita gasovoda prema PZI 6/5.4 još uvek nije započeta.
- Na stacionaži km 142+604, Izvođač je izvršio šlicovanje trase gasovoda radi utvrđivajna realnog položaja gasovoda. Rezultati i geodetski snimak su prosleđeni Projektantu radi provere i davanja mišljenja.

4.2.9. Mostovi i inženjerske konstrukcije

<u>Podvožnjak na km 113+327,64</u>

- Nasipanje i nabijanje u slojevima šljunčanog kina.

<u>Propust na km 113+547,78</u>

- Ugradnja PVC membrane i testiranje varova.
- Radovi na hidroizolaciji.

- Betoniranje zaštitnog sloja hidroizolacije na gornjoj ploči. Nadzorni organ upoznao izvođača sa predmetnom pozicijom. Izvođač nije betonirao prema TU i koristio je beton iz fabrike koja nije odobrena. Naložena obustava radova. Izvođač završio radove nakon odlaska nadzornog organa i pored zabrane.

Propust na km 0+569,88 (levi vezni)

- Nasipanje i nabijanje u slojevima.
- Izrada mršavog betona, prelazne ploče.

Propust na km 114+579,38

- Nasipanje i nabijanje u slojevima.
- Radovi na izradi nasipa iznad propusta.
- Radovi na izradi nasipa.

Vijadukt na km 117+155,43

Osa 1

- Zatrpavanje zemljom iz iskopa i nabijanje u slojevima oko naglavne grede.

Osa 2

- Zatrpavanje zemljom iz iskopa i nabijanje u slojevima oko naglavne grede.

Osa 4

- Betoniranje šipova 4-3, 4-8, 4-2, 4-5 i 4-7

- Završeni radovi na izradi šipova.

Osa 5

- Priprema opreme za statičko ispitivanje probnog šipa.
- Statičko ispitivanje probnog šipa u blizini ose P5.
- Armiranje stuba, II takt.
- Betoniranje stuba, II takt.

Osa 6

- Postavljanje oplate i armature stuba, II takt.
- Betoniranje stuba, II takt.

Osa 7

- Betoniranje stuba, II takt.

Osa 8

- Armrianje stuba, II takt.
- Betoniranje stuba, II takt.

Osa 9

- Postavljanje oplate i armature stuba, II takt.
- Betoniranje stuba, II takt.

Osa 10

- Betoniranje naglavne grede. Prilikom betonaže došlo je do hladnog prekida betona. Potrebno naknadno dokazati kvalitet izbetoniranog elementa.
- Betoniranje stuba, I takt.
- Izrada platforme za oplatu stuba, II takt.
- Kernovanje naglavne rede radi dokazivanja postojanja hlednog prekida u betonu.
- Armiranje stuba, II takt.

Osa 11

- Betoniranje šipova 11-8, 11-7, 11-4 i 11-6, 11-1, 11-3, 11-5 i 11-2.
- Pobijanje talpi radi zaštite nasipa postojećeg koloseka.
- Iskop i krajcovanje šipova.

Osa 12

- Pobijanje talpi uz postojeću prugu.
- Iskop šipova. Nadzorni organ opomenu izvođača na obavezno osiguranje iskopa (kosničenje talpi).
- Armiranje naglavne grede.

- Izrada podložnog betona.

- Betoniranje naglavne grede.

Osa 13

- Betoniranje ležišne grede.

Osa 14

- Betoniranje šipova 14-4, 14-11 i 14-3, 14-10, 14-2, 14-7, 14-5, 14-12, 14-6 i 14-8, 14-9 i 14-14.
- Završeni radovi na izradi šipova.

Osa 15

- Armiranje ležišne grede.
- Zatrpavanje naglavne grede u slojevima uz nabijanje.
- Montaža oplate ležišne grede.

Osa 16

- Izrada podložnog betona.
- Pit test šipova.
- Armiranje naglavne grede.
- Betoniranje naglavne grede.
- Armiranje stuba, I takt.
- Betoniranje stuba, II takt.

Osa 17

- Zatrpavanje naglavne grede u slojevima uz nabijanje.
- Nabijanje i nasipanje u slojevima oko naglavne grede.

Osa 18

- Nabijanje i nasipanje u slojevima oko naglavne grede.

Osa 19

- Armiranje stuba i postavljanje oplate, I takt
- Betoniranje stuba, I takt.
- Armiranje stuba, II takt.
- Betoniranje stuba, II takt.
- Nasipanje i nabijanje u slojevima oko naglavne grede.
- Montaža oplate ležišne grede.

Osa 20

- Betoniranje naglavne grede. Prilikom betonaže došlo je do hladnog prekida betona. Potrebno naknadno dokazati kvalitet izbetoniranog elementa.
- Armiranje stuba, I takt.
- Betoniranje stuba, I takt.
- Nasipanje i nabijanje u slojevima oko naglavne grede.
- Nabijanje i nasipanje u slojevima oko naglavne grede.

Osa 21

- Naisipanje i nabijanje u slojevima oko naglavne grede.

Osa 22

- Betoniranje šipova 22-3, 22-4 i 22-5, 22-6, 22-7 i 22-8.
- Priprema podtla za izradu mršavog betona.
- Armiranje naglavne grede.

Osa 23

- Iskop i krajcovanje šipova
- Izrada podložnog betona.
- Armiranje naglavne grede i postavljanje oplate.
- Betoniranje naglavne grede.
- Betoniranje stuba, I takt.

Osa 24

- Iskop i krajcovanje šipova.
- Izrada podložnog betona.
- Armiranje naglavne grede.
- Betoniranje naglavne grede.

Osa 25

- Iskop i krajcovanje šipova. Nastavljanje kraće izvedenih šipova.
- Izrada podložnog betona.
- Armiranje naglavne grede.

Osa 26

- Betoniranje stuba, II takt.
- Pripremni radovi za skelu.

Osa 27

- Postavljanje oplate i armature stuba, II takt.
- Betoniranje stuba, II takt.
- Pripremni radovi za skelu.

Osa 28

- Postavljanje oplate i armature stuba, II takt.
- Izrada platforme za oplatu stuba, II takt.
- Betoniranje stuba, II takt.

Osa 29

- Betoniranje šipova 29-2 i 29-1.
- Iskop i krajcovanje šipova. Prilikom iskopa, došlo je do oštećenja kanalizacione (atmosferske) cevi. Nadzorni organ naložio sanaciju.
- Izrada podložnog betona.
- Armiranje naglavne grede.

Osa 30

- Izrada platforme za oplatu stuba, II takt.

Osa 31

- Postavljanje skele za oplatu stuba, II takt.
- Izrada platforme za oplatu stuba, II takt.
- Armiranje stuba, I takt.

Osa 32

- Betoniranje naglavne grede.
- Armiranje stuba, I takt.
- Postavljanje oplate, I takt.

Osa 33

- Pobijanje talpi.

- Iskop i krajcovanje šipova.

Osa 34

- Priprema garniture za bušenje šipova.
- Betoniranje šipova 34-10, 34-8, 34-11, 34-6 i 34-9, 34-11, 34-9, 34-6, 34-4, 34-7, 34-5 i 34-3.

Osa 35

- Betoniranje šipova 35-1, 35-2, 35-3, 35-4 i 35-5, 35-6 – 35-14, 35-13 i 35-14.

Osa 36

- Betoniranje naglavne grede.
- Armiranje stuba, I takt.
- Zatrpavanje naglavne grede u slojevima uz nabijanje.
- Nasipanje i nabijanje u slojevima oko naglavne grede.

Osa 38

- Postavljanje oplate i armature stuba, II takt.
- Betoniranje stuba, II takt.
- Montaža skele.

Osa 39

- Montaža ležišta i betoniranje kvadera.
- Montaža oplate sanduka 39.
- Izrada podlivki ispod ležišta.

- Postavljanje armature sanduka 39.
- Armiranje saduka i provlačenje sajli.

Osa 40

- Montaža ležišta i betoniranje kvadera.
- Montaža skele za oplatu sanduka 40.
- Izrada podlivki ispod ležišta.
- Postavljanje oplate sanduka 40.

Osa 41

- Priprema podloge za skelu.
- Betoniranje kvadera i izrada podlivki ispod ležišta.
- Montaža skele.

Osa 42

- Priprema podloge za skelu.
- Pripremni radovi za skelu.

<u>Podvožnjak na km 118+708,31</u>

- Postavljanje zaštitne ograde.
- Izrada šljunčanog klina iza kampada zatvorenog rama.
- Radovi na izradi kolovozne konstrukcije.

- Radovi na prepravci bitumenskih traka unutar podvožnjaka. Nadzorni organ nije prihvatio ugradjenu hidroizolaciju, podigla se usled vlage u ploči.

Nadvožnjak na km 120+571,30

- Betoniranje šipova S8-5, S7-1, S7-2, S7-3 i S6-1, S6-2, S6-3, S5-3, S5-2 i S5-1.
- Statičko ispitivanje probnog šipa.
- Iskop i krajcovanje ranije izvedenih šipova.

Nadvožnjak na km 125+191,62

- Izrada podložnog betona u osama S1, S2 i S3.
- Iskop i krajcovanje šipova u osama S4, S5 i S6.
- Armiranje i betoniranje naglavnih greda u osama S2 i S3.
- Armiranje stubvova u osama S2 i S3.

- Izrada mršavog betona u osama S4, S5 i S6.
- Armiranje naglavnih greda S1, S4, S5 i S6.
- Armiranje i betoniranje stuba S2, II takt.
- Armiranje stuba S3, I takt.

Nadvožnjak na km 126+976,09

- Iskop i krajcovanje šipova.
- Izrada podložnog betona u osama S1, S2, S3 i S5.
- Betoniranje ležišne grede u osi S4.
- Betoniranje stubova u osi S5, II takt.
- Armiranje ležišne grede u osi S5.
- Betoniranje ležišne grede u osi S5.

Nadvožnjak na km 131+245,45

- Betoniranje ležišnih greda u osama S2 i S3.
- Betoniranje stubova u osi S4, II takt.
- Injektiranje svih nosača.
- Izrada podlivki obalnog stuba S4.

- Izrada podlivki u osama S2, S3 i S4.
- Brušenje i nanošenje reparaturnog maltera na nosačima gde su uočljivi tragovi zaorebljnog vazduha u oplati.

Vijadukt na km 131+830,64

- Betoniranje stuba P2, II takt.
- Postavljanje oplate sanduka G7.
- Betoniranje donje ploče i zidova sanduka G8.
- Prijem armature i oplate gornje ploče sanduka G8.
- Montaža oplate, armiranje i betoniranje stuba P15, II takt.
- Naknadno utezanje nosača G9.
- Injektiranje nosača G9.
- Postavljanje oplate sanduka G11.
- Ugradnja ležišta ose P12.
- Postavljanje skele za oplatu sanduka G12.

- Betoniranje gornje ploče sanduka G8.
- Betoniranje zidova i donje ploče sanduka G10
- Utezanje sanduka G8.
- Armiranje sanduka G7 i G11.

- Ugrandnja ležišta u osi P6.
- Montaža skele za oplatu aanduka G6.
- Armiranje donje ploče, zidova nosača i ugradnja kablova za naknadno utezanje sanduka G7.
- Injektiranje sanduka G8.
- Montaža oplate, armiranje i betoniranje gornje ploče sanduka G10.
- Montaža oplate sanduka G11.

- Ugradnja ležišta P13.
- Izrada podlivki ispod ležišta P6 i P13.
- Utezanje i injektiranje sanduka G10.
- Betoniranje gornje ploče sanduka G7.
- Armiranje nosača G6 i G11.

<u>Nadvožnjak na km 135+112,95</u>

- Armiranje rasponske konstrukcije od osa S5-S8.
- Provlačenje kablova za prednaprezanje u nosaču RK od ose S5-S8.

- Postavljanje ležišta u osi S12.
- Montaža skele između raspoba S8-S12.
- Armiranje i betoniranje rasponske konstrukcije od osa S5-S8.

- Utezanje nosača RK od ose S5-S8.

- Montaža skele RK od ose S8-S12.

Nadvožnjak na km 137+300,00 (Ecoduct)

- Betoniranje kampade zida C, desna strana.
- Betoniranje kampada zida F i G, leva strana.
- Betoniranje segmenata D i E sa desne strane.

- Betoniranje segmenata zidova:
- Desna strana: F i G
- Leva strana: H
- Hidroizolacija (bitumenska) naglavne grede i zidova sa unutrašnje strane do kote nasipa.

- Betoniranje zidova B i H sa desne strane.
- Hidroizolacioni premaz sa unutrašnje strane ekodukta.
- Nasipanje i nabijanje u slojevima sa unutrašnje strane ekodukta.

Nadvožnjak na km 139+003,02

- Betoniranje nosača RK R4-6, R4-7, R4-8 i R4-9, R4-10, R5-1 i R5-2..
- Ugradnja montažnih nosača u rasponima 2 (1, 2, 3 i 4).
- Betoniranje montažnih nosača RK R5-3, R5-4, R5-5 i R5-6.

- Betoniranje nosača RK R5-8, R5-9 i R5-10.
- Injektiranje nosača u rasponu R4.

Kontaktna mreža

km114+574,4 – km128+520

- Betoniranje temelja stubova KM:
  - 325, 326, 327, 328, 329, 337, 339, 340
  - 349, L87, 350, L88
  - 347 i 348
  - 351 i 352
  - 353 i 354
  - 355 i 356
  - 357 i 358
  - 359 i 360
  - 361 i 362
  - 363 i 364
  - 365, 366, L89, 367, L90 i 368
  - 369, 370, 371 i 372
  - 373, 374, 375 i L91
  - 376, L92, 377, 378, 379 i 380
  - 381, 382, 383, 384 i 385
  - 386, 387, 388, L93 i 389

142+055,50 km – Podvožnjak

- Nasipanje i nabijanje kamenog i zemljanog materijala
- Montaža ivičnjaka
- Prskanje MMA hidroizolacije gornje ploče zatvorenog rama
- Spajanje MMA i PVC hidroizolacije na spoju gornje ploče i zida
- Betoniranje kanalica u odvodnom kanalu
- Montaža ivičnjaka uz odvodni kanal

- Izrada detalja A i B na zidovima
- Postavljanje armature za pešačke staze na gornjoj ploči
- Farbanje unutrašnjosti objekta
- Postavljanje oplate za pešačke staze na gornjoj ploči



- Geomehaničko ispitivanje nasutog materijala
- Betoniranje pešačke staze na gornjoj ploči

- Premazivanje bitulitom unutrašnjih strana zidova do visine saobraćajnice
- Sačmarenje donje ploče
- Peskarenje pešačkih staza
- Varenje kondor traka



142+712,52 km – Podvožnjak

- Postavljanje oplate za izradu betona za pad unutar objekta
- Betoniranje sloja za pad unutar objekta

- Montaža kanalica odvodnog kanala
- Montaža PVC cevi do pumpne stanice
- Izrada detalja dilatacionih spojnica zidova

147+137,33 km – Nadvožnjak

- Postavljanje armature ležišne grede u osi 9
- Postavljanje armature donje ploče potpornog zida K2

- Betoniranje donje ploče potpornog zida K2
- Postavljanje oplate ležišne grede u osi 9
- Postavljanje armature donje ploče potpornog zida K4
- Betoniranje ležišne grede u osi 9
- Postavljanje armature donje ploče potpornog zida K1

- Postavljanje armature, oplate i betoniranje donje ploče potpornog zida K4
- Postavljanje armature donje ploče potpornog zida K1
- Postavljanje armature ležišne grede u osi 7
- Postavljanje armature donje ploče potpornog zida K3 i K5
- Betoniranje donje ploče potpornog zida K1
- Betoniranje donje ploče potpornog zida K3 i K5
- Postavljanje armature zida potpornog zida K1
- Postavljanje armature ležišne grede u osi 7
- Postavljanje armature zida potpornog zida K3
- Postavljanje oplate ležišne grede u osi 7
- Betoniranje ležišne grede u osi 7

- Postavljanje armature ležišne grede u osi 6
- Premazivanje stubova anti korozivnom zaštitom

<u>152+282,46 km – Nadvožnjak</u>

- Postavljanje armature glavnog montažnog nosača 6a6
- Postavljanje oplate gornje ploče na rasponu S3-S4
- Postavljanje oplate glavnog montažnog nosača 7a8
- Betoniranje glavnog montažnog nosača 7a8
- Postavljanje armature glavnog montažnog nosača 7c i 5c
- Postavljanje armature glavnog montažnog nosača 7c
- Postavljanje armature i oplate ležišne grede S8
- Postavljanje oplate i betoniranje glavnog montažnog nosača 5c i 7c

- Postavljanje oplate ležišne grede S8
- Postavljanje oplate kolovozne ploče S4-S5
- Betoniranje ležišne grede S8
- Postavljanje oplate montažnog nosača 6b
- Postavljanje armature kolovozne ploče S1-S2 i S2-S3
- Postavljanje armature kolovozne ploče S3-S4

- Postavljanje oplate kolovozne ploče S4-S5
- Postavljanje oplate i betoniranje glavnog montažnog nosača 6a1
- Postavljanje oplate glavnog montažnog nosača 6a2
- Betoniranje glavnog montažnog nosača 6a2
- Betoniranje glavnog montažnog nosača 6a3
- Betoniranje glavnog montažnog nosača 6a4
- Betoniranje glavnog montažnog nosača 6a5

- Postavljanje armature glavnog montažnog nosača 6a7
- Postavljanje oplate poprečne grede S2, S3, S4
- Postavljanje armature glavnog montažnog nosača 6a8
- Postavljanje oplate i betoniranje glavnog montažnog nosača 6a7
- Betoniranje poprečnih greda S1, S2, S3, S4
- Postavljanje oplate i betoniranje glavnog montažnog nosača 6a8
- Postavljanje armature glavnog montažnog nosača 6c
- Postavljanje oplate gornje kolovozne ploče S1 i S2
- Postavljanje oplate i betoniranje glavnog montažnog nosača 6c
- Postavljanje oplate i betoniranje gornje kolovozne ploče S1- S2 i S2 – S3

<u>155+025,00 km – Ekodukt</u>

- Postavljanje armature za treću fazu ljuske
- Betoniranje treće faze ljuske
- Postavljanje oplate za četvrtu fazu ljuske
- Postavljanje armature za četvrtu fazu ljuske



156+453km – Podvožnjak

- Nasipanje i nabijanje kamenog i zemljanog materijala u slojevima
- Odrađivanje detalja A i B radi elastičnosti na spojevima kampada
- Postavljanje oplate sloja za pad
- Geomehaničko ispitivanje nabijenog materijala
- Betoniranje sloja za pad
- Nasipanje i nabijanje šljunčanog klina iznad barbakana



- Montaža kanalica unutar objekta
- Betoniranje sloja za pad sa spoljašnje strane objekta

- Montaža ivičnjaka
- Betoniranje pešačkih staza

157+443,73 km – Podvožnjak

- Postavljanje oplate zidova kampade U24
- Betoniranje zidova kampade U24

- Sanacija prekida betoniranja na zidu zatvorenog rama
- Čišćenje zidova za postavljanje geotekstila
  Postavljanje geotekstila na zidove objekta

- Postavljanje PVC hidroizolacije preko zidova objekta

- Postavljanje geotekstila preko PVC hidroizolacije zidova

<u>160+094km – Nadvožnjak</u>

- Postavljanje armature pešačkih staza – 4. takt
- Betoniranje pešačkih staza – 3. takt
- Betoniranje pešačkih staza – 4. takt

- Postavljanje armature pešačkih staza – 5. takt
- Betoniranje pešačkih staza – 5. takt
- Postavljanje armature pešačkih staza – 6. takt
- Betoniranje pešačkih staza – 6. takt

4.3. Radovi na deonici Naumovićevo (ulaz) – Subotica

4.3.1. Radovi u infrastrukturnim objektima u službenim mestima

- Radovi na izgradnji pothodnika u Numovićevu - stacionaža: km 166+446.80:
  - Betoniranje gornje ploče lift okna se može izvršiti, dostavljeno je izvođačko rešenje za kuke koje se ugrađuju u ploču. Radovi na izgradnji konstrukcije koji su mogli biti izvedeni s obzirom na uslove gradilišta su u najvećoj meri izvedeni, trenutno se izrađuje zaštita hidroizolacije zidova na kampadama koje su izvedene.
  - Izveden je šljunčani klin sa obe strane kampada 3 i 4, kao i cementna stabilizacija i postavljen je elastični tepih. Radovi na šljunčanom klinu i cementnoj stabilizaciji od strane nadzora nisu prihvaćeni dok se ne dostave izveštaji o geomehničkim ispitivanjima.
  - Izbetoniran je preostali deo zidova stepeništa uz kampadu 5. Radovi na izgradnji konstrukcije koji su mogli biti izvedeni s obzirom na uslove gradilišta su u najvećoj meri izvedeni. Ostaje da se izvede gornja ploča lift okna.
  - Izvedena je hidroizolacija i zaštita hidroizolacije zidova stepeništa uz kampadu 5. Radovi na izgradnji konstrukcije koji su mogli biti izvedeni s obzirom na uslove gradilišta su u najvećoj meri izvedeni. Ostaje da se izvede gornja ploča lift okna.
  - Radovi na kampadama 2 i 1 nisu mogući dok se ne izmesti postojeća mobilna fabrika betona Karin komerc-a.
- U izveštajnom periodu nastavljeni su radovi na izgradnji dela peronskih zidova i TK okana u stanici Naumovićevo.
  - Izvršeno je betoniranje delova peronskih zidova koji su otvoreni za rad, kao i betoniranje gornje ploče na pojedinim šahtovima. Izvodi se hidroizolacija zidova šahtova i zaštita hidroizolacije, kao i zasipanje materijala iz iskopa oko šahtova.
  - Napomena: Izvođaču je ukazano da trenutno ne postoje uslovi za geodetsku proveru ispravnosti položaja peronskih zidova, te shodno tome, nadzor ne može dati saglasnost na izvedene pozicije, sve dok se ne ispune uslovi za kontrolu izvedenog stanja od strane godeta. Izvođač je nastavio sa radovima i time preuzeo potpunu odgovornost za izvedene radove. Ispunjeni su uslovi za geodetsku proveru ispravnosti položaja peronskih zidova, nadzor čeka rezultate kontrole izvedenog stanja od strane godeta kako bi dao saglasnost na izvedene pozicije.
- U izveštajnom periodu na staničnoj zgradi u stanici Naumovićevo nastavljeni su radovi na rekonstrukciji drvene krovne konstrukcije, započeti su radovi na pripremi fasadnih zidova za ugradnju natprozornih greda, radovi na malterisanju fasadne površine, kao i ostalo arhitektonski radovi na krovu.
- U izveštajnom periodu nastavljeni su radovi na izgradnji pothodnika u stanici Subotica – putnička, stacionaža: km 176+610.91.
  - Izbetonirana je donja ploča kampade 5A.
  - Od izvođača je zahtevano da iskop osigura ka kolosecima pobijanjem talpi, kao i da stručno izvede drenažnu jamu za crpljenje podzemne vode zbog mogućeg ispiranja podtla ispod objekta, izvođač ne postupa po zahtevima.
  - Izvedena je hidroizolacija zidova i gornje ploče kampade 5A. Ovim su u najvećoj meri završeni radovi na konstrukciji koji se mogu izvoditi u ovoj fazi.
  - U najvećoj meri završeni radovi na konstrukciji koji se mogu izvoditi u ovoj fazi.

- Obzirom da radovi iskopa nisu izvođeni po PZI projektu i dostavljenoj metodologiji, nadzor je dopisom zahtevao dostavljanje tehnologije izvođenja prelazne zone i cementne stabilizacije, kao uslov za izvođenje tih radova.

- U izveštajnom periodu su otpočeli i nastavljeni radovi na izgradnji peronskih zidova i TK okana u stanici Subotica.
  - Izbetoniran je deo zidova na pojedinom sekcijama peronskih zidova, u pojedinim šahtovima izbetonirana je donja ploča.
  - Izbetoniran je deo zidova na pojedinom sekcijama peronskih zidova, kao i TK šahtovi perona IV.
  - Izbetoniran je deo zidova na pojedinom sekcijama peronskih zidova, kao i TK šahtovi perona IV i perona III.
  - Napomena: Izvođaču je ukazano da trenutno ne postoje uslovi za geodetsku proveru ispravnosti položaja peronskih zidova, te shodno tome, nadzor ne može dati saglasnost na izvedene pozicije, sve dok se ne ispune uslovi za kontrolu izvedenog stanja od strane godeta. Izvođač je nastavio sa radovima i time preuzeo potpunu odgovornost za izvedene radove.
- U izveštajnom periodu nastavljeni su radovi na izgradnji zgrade ETP – deonica kontaktne mreže Subotica, stacionaža: od km 176+421.26 do 176+483.10
  - Izvedena je hidroizolacija kanala unutar objekta, zaštita hidroizolacije i nasipanje unutar objekta. Priprema se armatura stubova.
  - Izbetonirana je sekcija svih fasadnih stubova do nivoa MK i unutrašnjih greda u nivou poda prizemlja.
  - Otpočelo se sa zidanjem fasadnih zidova. Utvrđena je neusaglašenost projekata arhitekture i konstrukcije, od izvođača je zahtevano da se projekti usklade kako bi se radovi nesmetano nastavili.
- U izveštajnom periodu nije utvrđeno da su nastavljeni radovi na izgradnji pothodnika u stanici Subotica – teretna, stacionaža: km 175+819.48.
  - Izvedeni su zemljani radovi i izliven je podložni beton za fazu I radova.
  - Rušenje postojećih objekata je obavljeno bez najave nadzornom organu i bez dostavljanja potrebne dokumentacije izvođača nadzoru.
- Na staničnoj zgradi u stanici Subotica otpočeli su radovi na rušenjima unutrašnjih zidova i obijanje fasadnih obloga, kao i zidanje pregradnih zidova ztong blokom. Na delu fasade vrši se priprema za malterisanje.
- U izveštajnom periodu su nastavljeni radovi na izgradnji pothodnika u stanici Subotica – teretna, stacionaža: km 175+819.48.
  - Pripremljena je armatura donje ploče kampada faze I (osim kampada sa stepeništima)
- U izveštajnom periodu nisu nastavljeni ranije započeti radovi na izgradnji službene zgrade za Srbija Kargo, IŽS, Carinu, Mup i inspekcije u železničkoj stanici Subotica teretna, stacionaža: km 175+778.78.
  - Radovi su započeti bez najave nadzornom organu i bez dostavljanja potrebne dokumentacije izvođača nadzoru.
  - Nadzor je izdao nalog o obustavi radova na objektu.
- U izveštajnom periodu započeti su radovi na rekonstrukciji zgrade za SS i TK u železničkoj stanici Subotica teretna, stacionaža: km 176+200.16
  - Izvode se radovi na demontaži pregradnih zidova, stolarije, podnih obloga...

- U izveštajnom periodu nastavljeni su radovi na izgradnji dve (od tri) zgrade za TK opremu: Subotica (stacionaža: km 179+373.25) i Novi grad (stacionaža: km 171+694.01)
  - Priprema se armatura za temeljnu kjonstrukciju.
  - Izbetonirane su stope temeljne kjonstrukcije.
  - Na objektu za TK opremu Kelebija (stacionaža: km 184+378.53) nije bilo radova.
- U izveštajnom periodu nastavljeni su zemljani radovi na izgradnji zgrade PS Subotica, stacionaža: km 177+300.
  - Završen je iskop i izrada tampon sloja ispod temelja.
- U izveštajnom periodu nastavljeni su radovi na izgradnji zgrade i rekonstrukciji spoljnjeg postrojenja elektrovučne podstanice - EVP Subotica, stacionaža: km 167+928.50
  - Izbetonirane su stope temelja.
  - Izbetonirane su temeljne grede i temeljni zidovi.
- U toku nedelje otpočeli su pripremni radovi na izgradnji zgrade PSN Kelebija, stacionaža: km 184+380.60:
  - Prilikom obeležavanja objekta od strane geodeta utvrđeno je da novoizvedeni krilni zid propusta za životinje smeta za izgradnju objekta.

Pothodnik u stanici Subotica – putnička

Peronski zidovi i šahtovi u stanici Subotica

Zgrada ETP – deonica kontaktne mreže Subotica

Stanična zgrada u stanici Subotica

Pothodnik u stanici Naumovićevo

Peronski zidovi i šahtovi u stanici Naumovićevo

Stanična zgrada u stanici Naumovićevo

Zgrada za SS i TK u železničkoj stanici Subotica teretna

Pothodnik u stanici Subotica teretna

Zgrada PS u železničkoj stanici Subotica

Zgrada EVP Subotica

Stanična zgrada u stanici Subotica

Zgrade za TK opremu Novi grad i Subotica

Zgrada PSN Kelebija

Arhitektonski radovi

<u>Radovi na staničnoj zgradi Naumovićevo FAZA 2</u>

- Radovi na restauraciji krovne konstrukcije. Skidanje crepa i zamena pojedinih dotrajalih delova konstrukcije.
- Stolarija se izrađuje u radionici. Radi se na izradi fasadne plastike u radionici izvođača radova. Čeka se na odgovore projektanta vezano za sporna pitanja a za dalje izvođenje radova.



<u>SUBOTICA putnička FAZA 2</u>

- Obilazak Stanice u prisustvu Izvođača i podizvođača. Dogovor oko sledećih koraka, dostavljanje potrebne dokumentacije za početak izvođenja radova i pokušaj ubrzavanja dostave istih usled praćenja dinamike.

- 09.06.2023.god u prostorijama pdizvođača Jumol, održan je sastanak vezan za početak radova na stanici i probleme na koje izvođač nailazi. Diskutovano u prisustvu glavnog podizvođača, nadzora, konzervatosrdkog nadzora i glavnog izvođača.



4.3.2. Radovi na donjem stroju

Stanica Naumovićevo (km 165+943.07 - km 167+585,96)

- Nije bilo radova na donjem stroju

Otvorena pruga Naumovićevo - Subotica (km 167+585,96 - km 174+174,98)

- Radovi na izradi prelaznog sloja od km 167+800 do km 168+525 (2. i 3. kolosek)
- Radovi na izradi prelaznog sloja od km 172+100 do km 172+875
- Radovi na izradi zaštitnog sloja od km 168+625 do km 168+850 (1. kolosek)
- Radovi na izradi završnog sloja nasipa od peska od km 168+600 do km 168+675 (2. i 3. kolosek)
- Radovi na izradi završnog sloja nasipa od peska od km 168+725 do km 168+775 (2. i 3. kolosek)
- Radovi na izradi sloja ojačanja od km 168+600 do km 168+675 (2. i 3. kolosek)
- Radovi na izradi sloja ojačanja od km 168+725 do km 168+775 (2. i 3. kolosek)
- Radovi na izradi prelaznog sloja od km 168+525 do km 168+675 (2. i 3. kolosek)
- Radovi na izradi prelaznog sloja od km 168+725 do km 168+775 (2. i 3. kolosek)

Stanica Subotica (km 174+174,98 - km 177+300,00)

- Radovi na izradi sloja ojačanja od km 176+625 do km 176+800 (po osovini)
- Radovi na izradi prelaznog sloja od km 176+300 do km 176+525 (desno)
- Radovi na izradi iskopa i zameni materijala podtla peskom od km 176+575 do km 176+800 (krajnje desno)
- Radovi na izradi iskopa i obradi podtla od km 175+500 do km 176+775 (levo)
- Radovi na izradi sloja ojačanja od km 175+500 do km 175+700 (levo)
- Radovi na izradi sloja ojačanja od km 175+875 do km 176+000 (levo)
- Radovi na izradi prelaznog sloja od km 175+975 do km 176+250 (krajnje desno)
- Radovi na izradi iskopa i obradi podtla od km 175+500 do km 176+550 (po osovini)
- Radovi na izradi sloja ojačanja od km 175+500 do km 175+550 (po osovini)

Otvorena pruga Subotica – Državna granica(Kelebija) (km 177+300 - km 184+634,98)

- Radovi na izradi iskopa i obradi podtla od km 184+200 do km 184+450
- Radovi na izradi nasipa od peska od km 184+200 do km 184+400
- Radovi na izradi nasipa od peska od km 184+450 do km 184+550
- Radovi na izradi sloja ojačanja od km 184+200 do km 184+375
- Radovi na izradi sloja ojačanja od km 184+450 do km 184+550
- Radovi na izradi prelaznog sloja od km 184+200 do km 184+375
- Radovi na izradi iskopa i obradi podtla od km 184+550 do km 184+650
- Radovi na izradi sloja ojačanja od km 184+525 do km 184+625
- Radovi na izradi prelaznog sloja od km 184+450 do km 184+525

Stanica Subotica (km 167+585,96 - km 174+174,98)

Radovi na izradi prelaznog sloja od km 172+100 do km 172+875

Radovi na izradi iskopa i obradi podtla od km 175+500 do km 176+775 (levo)

Radovi na izradi sloja ojačanja od km 175+875 do km 176+000 (levo)

Radovi na izradi prelaznog sloja od km 175+975 do km 176+250 (krajnje desno)

Radovi na izradi iskopa i obradi podtla od km 175+500 do km 176+550 (po osovini)

Radovi na izradi sloja ojačanja od km 175+500 do km 175+550 (po osovini)

Radovi na prelaz sloja od km 176+300 do km 176+525 (desno)

Radovi na izradi iskopa od km 176+575 do km 176+800 (krajnje desno)

Radovi na zameni materijala podtla peskom od km 176+575 do km 176+800 (krajnje desno)

Otvorena pruga Naumovićevo - Subotica (km 167+585,96 - km 174+174,98)

Radovi na izradi zaštitnog sloja od km 168+625 do km 168+850 (1. kolosek)

Radovi na izradi prelaznog sloja od km 167+800 do km 168+525 (2. i 3. kolosek)

Radovi na izradi sloja ojačanja od km 168+600 do km 168+675 (2. i 3. kolosek)

Radovi na izradi prelaznog sloja od km 168+725 do km 168+775 (2. i 3. kolosek)

Otvorena pruga Subotica – Državna granica(Kelebija) (km 177+300 - km 184+634,98)

Radovi na izradi iskopa i obradi podtla od km 184+200 do km 184+450

Radovi na izradi sloja ojačanja od km 184+450 do km 184+550

Radovi na izradi prelaznog sloja od km 184+200 do km 184+375

Radovi na izradi sloja ojačanja od km 184+525 do km 184+625

Radovi na izradi prelaznog sloja od km 184+450 do km 184+525

Izvršena su geomehanička ispitivanja i u skladu sa rezultatima merenja izvršen je prijem podtla i izvedenih slojeva nasipana na sledećim deonicama:

Stanica Naumovićevo (km 165+943.07 - km 167+585,96)

- Podtlo:
  - Nije bilo ispitivanja
- Nasip:
  - Nije bilo ispitivanja
- Sloj ojačanja:
  - Nije bilo ispitivanja
- Prelazni sloj:
  - Nije bilo ispitivanja
- Zaštitni sloj:
  - Nije bilo ispitivanja

Otvorena pruga Naumovićevo - Subotica (km 167+585,96 - km 174+174,98)

- Podtlo:
  - Nije bilo ispitivanja
- Nasip:
  - Izvršen je prijem završnog sloja nasipa od peska od km 168+600 do km 168+675 (2. i 3. kolosek)
  - Izvršen je prijem završnog sloja nasipa od peska od km 168+725 do km 168+775 (2. i 3. kolosek)
- Sloj ojačanja:
  - Izvršen je prijem sloja ojačanja od km 168+600 do km 168+675 (2. i 3. kolosek)
  - Izvršen je prijem sloja ojačanja od km 168+725 do km 168+775 (2. i 3. kolosek)
- Prelazni sloj:
  - Izvršen je prijem prelaznog sloja od km 167+800 do km 168+525 (2. i 3. kolosek)
  - Izvršen je prijem prelaznog sloja od km 172+100 do km 172+875
  - Izvršen je prijem prelaznog sloja od km 168+525 do km 168+675 (2. i 3. kolosek)
  - Izvršen je prijem prelaznog sloja od km 168+725 do km 168+775 (2. i 3. kolosek)
- Zaštitni sloj:
  - Izvršen je prijem zaštitnog sloja od km 168+625 do km 168+850 (1. kolosek)

Stanica Subotica (km 174+174,98 - km 177+300,00)

- Podtlo:
  - Izvršen je prijem podtla od km 176+575 do km 176+800 (krajnje desno)
  - Izvršen je prijem podtla od km 175+500 do km 175+775 (levo)
  - Izvršen je prijem podtla od km 175+500 do km 175+550 (po osovini)
- Nasip:
  - Nije bilo ispitivanja
- Sloj ojačanja:
  - Izvršen je prijem sloja ojačanja od km 176+625 do km 176+800 (po osovini)
  - Izvršen je prijem sloja ojačanja od km 175+500 do km 175+700 (levo)
  - Izvršen je prijem sloja ojačanja od km 175+875 do km 176+000 (levo)
- Prelazni sloj:
  - Izvršen je prijem prelaznog sloja od km 176+300 do km 176+525 (desna strana)

- Izvršen je prijem prelaznog sloja od km 175+975 do km 176+250 (krajnje desno)

Otvorena pruga Subotica – Državna granica(Kelebija) (km 177+300 - km 184+634,98)

- Podtlo:
  - Izvršen je prijem podtla od km 184+200 do km 184+450
  - Izvršen je prijem podtla od km 184+550 do km 184+525
- Nasip:
  - Izvršen je prijem nasipa od peska od km 184+200 do km 184+400
  - Izvršen je prijem nasipa od peska od km 184+450 do km 184+550
- Sloj ojačanja:
  - Izvršen je prijem sloja ojačanja od km 184+200 do km 184+375
  - Izvršen je prijem sloja ojačanja od km 184+450 do km 184+550
  - Izvršen je prijem sloja ojačanja od km 184+525 do km 184+625
- Prelazni sloj:
  - Izvršen je prijem prelaznog sloja od km 184+200 do km 184+375
  - Izvršen je prijem prelaznog sloja od km 184+450 do km 184+525

4.3.3. Radovi na gornjem stroju

NAUMOVIĆEVO

Upisom u građevinski dnevnik dana 27.05.2023 godine Izvođaču su obustavljeni radovi na predbalastiranju planuma trase 3.koloseka,polaganje pragova i montaža skretrnica.
Nakon dostavljanja traženih podataka tj.30.05.2023 godine Izvođaču je dozvoljeno da nastavi gore navedene radove.
Izvršeno je predbalastiranje 3 koloseka,od km 165+950do km 167+586 kao i kolosek otvorene pruge prema Aleksandrovo od km.167+586 do uklapanja sa postojećim kolosekom u km 168+900. Izvršena je montaža betonskih pragova, polaganje skretnica na betonskim pragovima br.2, 4, 10, 11 i 12 a u toku su završni radovi na montaži skretnice br.13 i br.14.

U km 167+230 vrši se poprečni iskop, preko svih koloseka, za kablovsku kanalizaciju. Na još 4 mesta, od navedene stacionaže Izvođač će vršiti poprečne iskope bagerom.
Iskop će se vršiti i preko 3.koloseka koji je već predbalastiran sa položenim betonskim pragovima. Što je u suprotnosti sa usmenim i pismenim upozorenjima da se ovi radovi vrše podbušivanjem ili u nasipu ali ne na primljenom planumu koloseka.

U toku su radovi na prevozu šina krančićima sa dela postojećeg koloseka Naumovićevo-Subotica na novoprojektovani deo koloseka da bi ih montirao na položene pragove a preostali deo lagerovao u kakpu u „Azotari“.

Na delu postojeće pruge Naumovićevo-Aleksandrovo-Subotica deponovane su šine,u koloseku ili pored koloseka,u količini od 150 komada i to:108 komada tip 60E1 i 42 komada tipa 49E1.Šine su dužine 120m.
Zbog prebacivanja šina na novoprojektovani deo pruge u Naumovićevo, Izvođač traži zatvor koloseka Naumovićevo-Subotica u periodu od 05-30.06 od 8do 14h.
Znatno veća količina šina je deponovana na delu pruge Alesandrovo-Subotica na kome se odvija teretni saobraćaj.
Na delu 3. koloseka u stanici Naumovićevo izvršena je dopuna tucanika.Tucanik je sipan iz plato kola sa vilama.
Uvidom na licu mesta uočeno je da je tucanik zablaćen.Ima prašine i prljavog materijala.
U Naumovićevu su izvršeni sledeći radovi:Izvršeno je predbalastiranje, polaganje i montaža 3.koloseka u stanici Naumovićevo u dužini od 1215,7 m i dela otvorene pruge Naumovićevo-Subotica u dužini od 1316,54m. Polaganje i montaža skretnica br. 2, 4, 10, 11, 12, 13 i 14. Sve skretnice su tipa 60E1-760-1:14.

Na delu 3. koloseka u stanici Naumovićevo izvršena je dopuna tucanika za mašinsko regulisanje.
Imajući u vidu da Izvođač još uvek nije dostavio zapisnike osiguranja osovine koloseka i nivelete, radovi na mašinskom regulisanju koloseka i skretnica su zabranjeni putem RIA.



Delove skretnice broj 6d Izvođač radova je nepravilno deponovao na trasi pruge.Sa slike se vidi da pojedini metalni delovi nisu pravilno oslonjeni već vise u vazduhu.
Ovim putem se ponovo apeluje na Izvođača da metalne delove skretnica pravilno deponuje jer će u protivnom snositi materijalnu odgovornost za njihovu deformaciju.

Izvođač reguliše 3.kolosek u Naumovićevu. Još uvek nije dostavio zapisnik osiguranja osovine i nivelete, kako bi se izvršila kontrola.

Na delu stanice zatečen Izvođač da istovaruje skretničke pragove iz kamiona na trasu pruge radi ugradnje.
Pragove istovaruje vezane metalnim sajlama. Ovakav način istovara je strogo zabranjen jer može doći do oštećenja pragova. Umesto čelične sajle treba da koristi gumene kaiševe (gurtne).

Na već montiranoj skretnici br.10 pogrešan raspored zajedničkih pragova na kraju skretnice. Izvođaču rečeno da montira pragove shodno šemi polaganja.

BAJNATSKA

Na delu izgrađenog podvožnjsaka u toku su radovi na ugradnji elastomernog tepiha i na izgradnji nasipa trupa pruge.

Do kraja ove nedelje trebalo bi da se završe pomenuti radovi kako bi se izvršila ugradnja privremene skretnice PS1 na delu prge Beograd –Subotica po obeleženim parametrima za osovinu i niveletu na terenu i potrebnim radovima za uklapanje u prugu Subotica-Senta.

Uklapanje bi se izvršilo u jednodnevnom zatvoru pruge Subotica-Senta.Nakon toga bi se izvšila demontaža provizorijuma a sabraćaj se prebacuje preko završenog podvožnjaka na pruzi Beograd-Subotica.

Dana 06.06.2023 godine počeli su radovi na izradi i povezivanju koloseka iz pravca Subotice,preko ugrađene skretnice tipa 49E1-200-6°,sa pravcem prema Aleksandrovo i skretanju prema Sečnju.Nakom monaže i povezivanja angaovana je podbijačica fire CCECC da izravna nadvišenje koloseka.Mašina nema elektronsko vođenje tj.laser već mora da joj se daju podaci na svakih 5 metara.Osim toga,vreteno je kratko,sa kramponima,i iznosi 40 cm ,pa ne može da podbija kolosek 5cm ispod praga već,zbog male dužine,između pragova.

Ovakvim radom na podbijanju koloseka sa betoskim pragovima može doći do oštećenja ili loma pragova.

Mašina nije izravnala niveletu privremenog koloseka već,već je ravnanje nivelete izvršeno ručnim podbijanjem od strane podizvođača.

Što se tiče koloseka tj.gornjeg stroja,privremena skretnica i koloseci na relaciji Subotica-Aleksandrovo i Subotica-Sečanj su dana 08.06.2023 godine bili spremni za saobraćaj brzinom od 10km/h.Privremena veza nije puštena u saobraćaj zbog deformacija na donjem stroju.

Na osnovu telegrama br.137 f od 14.06.2023 godine dozvoljava se saobraćaj vozova na delu pruge između stanice Subotica-Senta.
Saobraćaj vozova na delu između stanica Subotica-Senta organizuje se preko dela pruge Subotica-Aleksandrovo,preko privremene skretnice br.2 u km 174+515(stacionaža 74+670 pruge BanatskoMiloševo-Senta-Subotica.
Na delu pruge od km 174+400 do km 174+700 uvedena je lagana vožnja sa 10 km/h.Ova lagana vožnja zabeležena je u saobraćajni dnevnik.
Nalaže se izvođaču radova da i dalje prati pomeranja talpi kao i dela prelazne betonske ploče na kojoj se nalazi kolosek.

Na delu Bajnatske u toku su radovi na izgradnji segmenta P2.
Stabilizovano je pomeranje talpi i betonske ploče
Sleganje koloseka je u očekivanim granicama. Na delu pruge od km 174+400 do km 174+700 i dalje je na snazi lagana vožnja sa 10km/h. I dalje se geodetski prate pomeranja.



VOSSLOH-NIŠ
Dana 31.052023 u fabrici Vossloh u Nišu izvršen je tehički prijem 2(dve) skretnice i to:
Za stanicu Subotica (teretna): br.25t, tipa 49E1-200-6°leva i br. 30t, tipa 49E12-200-6°, leva
Izvršeno je merenje skretnica razmernikom.Mere su u projektovanim granicama.
Sačinjen je zapisnik o izvršenom tehničkom prijemu i preuzeta prateća tehnička dokumentacija.



Dana 02.06.2023 u fabrici Vossloh u Nišu izvršen je tehički prijem 3(tri) skretnice i to:
Za stanicu Subotica: br.9, tipa 49E1-215-6 i br. 59t, tipa 49E1-200-6°leva i br. 62t tipa 49E1-200-6°leva.
Izvršeno je merenje skretnica razmernikom.Mere su u projektovnIm granicama
Sačinjen je zapisnik o izvršenom tehničkom prijemu i preuzeta prateća tehnička dokumentacija
Napomena: Na osnovu zapisnika sa tehničkog prijema od 13.04.2023 godine skretnica br.9 tipa 49E1-2015-6°je primljena uz komentar da je urađena po Standardu JŽS G1.412 po Rešenju ZJŽ br.50-45/87 od 18.10.1987 godine.

Dana 09.06.2023 u fabrici Vossloh u Nišu izvršen je tehički prijem skretnica za stanicu Subotica i to:

Br: 12R, 36TR, 60R, Skretnice BR.15 tipa 49E1-215-6°, Ukrštaj 12°(skretnice br.: 12, 15, 22, 23)

Izvršeno je merenje skretnica razmernikom. Mere su u projektovanim parametrima.

Sačinjen je zapisnik o izvršenom tehničkom prijemu i preuzeta prateća tehnička dokumentacija

Dana 16.06.2023 u fabrici Vossloh u Nišu izvršen je tehički prijem skretnica za stanicu Subotica i to:

Br.47R,tipa 49E1-300-6° i Br.49R

Tipa 49E1-300-6° i skretnice za Stepanovićevo i to:Br.2L,tipa 60E1-760-1:14,BR.7L,tipa 60E1-760-1:14 i Br.1R,tipa 60E1-760-1:14.

Izvršeno je merenje skretnica razmernikom i merenje sile prekretanja Mere su u projektovanim parametrima.

Sačinjen je zapisnik o izvršenom tehničkom prijemu i preuzeta prateća tehnička dokumentacija

Dana 23.06.2023 godine u fabric Vossloh u Nišu izvršen je prijem sledećih skretnica i to :

- Za stanicu Stepanovićevo:

Br. 4L,9R I 10R. Skretnice su tipa: 60E1-760-1:14

- Za stanicu Subotica:

Br. 56 tipa 49E1-215-6°

Br. 59L, 47R i 49R sve tipa 49E1-300-6°

Izvršeno je merenje skretnica razmernikom i merenje sile prekretanja elektropostavnom spravom.

Mere su u skladu sa SŽS G.402 (Srpski železniči standard) sa primenom od 21.02.2022 godine.

Sačinjen je zapisnik o izvršenom tehničkom prijemu i preuzeta prateća tehnička dokumentacija.

DEPONIJA TUCANIKA U KM 180

Na delu otvorene pruge Subotica-Državna granica u km 180+000 počela je doprema tucanika iz kamenoloma „KRŠ“.Do sada je dopremljeno oko 10.000m3 tucanika.

Obavezno vršiti kontrolu istovara tucanika.Ukoliko je tucanik zablaćen, obustaviti istovar i obavestiti isporučioca.
Prilokom manipulacije tucanika (uzgrtanje, prebacivanje i.t.d) potrebno je voditi računa da se tucanik ne meša sa prljavom podlogom.

Na delu otvorene pruge Subotica-Državna granica u km 180+000 dana 14.06.2023 godine uzeti su uzorci tucanika za ispituvanje od strane NHV laboratorije.
Na km 180 deponovan je tucanik nabavljača Teko Mining iz kamenolama Ljubovija i Ćeramide. Tucanik je deponovan na dve odvojene gomile.Imajući u vidu da je iz kamenoloma Ljubovije deponovano oko 6.000m3 uzeto je 3 džaka za ispitivanje na 2.000 m3 a na deponiji iz Ćeramide deponovano je oko 4.000 m3 tucanika i uzeto je 2 džaka na ispitivanje takođe na 2,000 m3 deponovanog tucanika.
Obaveza je Izvođača da vršiti kontrolu istovara tucanika.Ukoliko je tucaik zablaćen,obustaviti istovar i obavestiti isporučioca.
Prilikom manipulacije tucanika (uzgrtanje,prebacivanje i.t.d) potrebno je voditi računa da se tucanik ne meša sa prljavom podlogom

DEPONIJA TUCANIKA NA DELU TERETNE STANICE SUBOTICA
Na delu teretnog dela stanice Subotuca dana 19.06.2023 godine od strane kontrolne laboratorije CPL izvršeno uzorkovanje tucanika koji je deponovan iz kamenoloma KRŠ. Uzeta su 4 džaka za ispitivanje na 2000m3 tucanika i džak za ispitivanje na 10000m3 tucanika.
Tucanik je vidno zaprljan jer Izvođač prilikom manipulacije (uzgrtanja) tucanika kupi prljav materijal sa podloge.
I pored upozorenja Izvođač i dalje nastavlja da prlja i zablaćuje tucanik. Prljav i zablaćen tucanik neće biti ugrađen u kolosek, a izvođač će snositi materijalnu odgovornost.

4.3.4. Radovi na kontaktnoj mreži i elektro-energetskim postrojenjima

Stacionaža km 184+452
Na osnovu dostavljene Metodologije i Dinamičkog plana za izvođenje radova izvršeni su radovi na instalaciji uzemljenja i zaštite od elektrohemijske korozije (katodna zaštita) cevovoda "NIS"-a na ukrštanju 3 (tri) cevovoda sa budućom železničkom brzom prugom Novi Sad – Subotica – Državna granica (Kelebija) na Kelebiji (ukrštanje bušotinskog gasovoda sa

prugom u km 184+451,54, ukrštanje bušotinskog naftovoda sa prugom u km 184+452,34 i ukrštanje bušotinskog naftovoda sa prugom u km 184+453,14).
Ovi radovi su prijavljeni nadležnoj inspekciji rada 26.05.2023.
Radovi su izvođeni u skladu sa stepenom završenosti mašinskih i građevinskih radova. Svi radovi su izvedeni po Projektnoj dokumentaciji PZI br. 4/2.7.5 od maja 2022. godine, koji je uradio "CIP".
Izvedeni su radovi na izradi kontrolno mernih izvoda sa radnih i zaštitnih cevi, odgovarajućim kablovima tipa PP00.
Uz čelične zaštitne cevi postavljene su magenzijumskie Mg anode (protektori), uz svaku čeličnu cev po 3 (tri) Mg anode, tj. ukupno 9 (devet) Mg anoda.
Postavljena su i 3 (tri) kontrolno merna stubića (KMS).
Svi kablovi od magnezijumskih anoda, kao i izvedeni kontrolno merni izvodi uvučeni su u novopostavljene kontrolno merne stubiće i povezani na VS kleme u priključnim kutijama istih. Svi kablovi su označeni.
Za potrebe uzemljenja kontrolno mernih stubića izvršeno je polaganje pocinkovane trake FeZn 25x4 mm i povezivanje iste sa kontrolno mernim stubićima.
Instalacija katodne zaštite je pritrpana, a kada se budu izveli završni građevinski radovi, tj. teren doveo u prvobitno stanje, izvršiće se sva potrebna merenja.

Stacionaža km 174+930, 20 kV :
Na osnovu dostavljene Metodologije i Dinamičkog plana za izvođenje radova izvršeno je izmeštanje i zaštita elektroenergetske infrastrukture i to :

- geodetsko obeležavanje trase u skladu sa projektnom dokumentacijom;
- ručno šlicovanje trase za pronalazak postojećih instalacija;
- iskop kablovskog rova iz pravca od Lošinske ulice, paralelno sa budućom saobraćajnicom, prema novom budućem kružnom toku dužine 300 m (ovaj deo trase 20 kV kabolvskih vodova nalazi se u zelenom pojasu) i dužine 100 m od budućeg kružnog toka ka podvožnjaku u Bajnatskoj ulici, dubine 1,2 m i širine 1,2 m;
- formiranje posteljice od sitnozrnaste zemlje u sloju od 10 cm na dnu kablovskog rova;
- isporuka i polaganje kablovskog voda 20 kV XHE49A 3 x (1 x 150 mm²) u rov i u cevi;
- geodetsko snimanje kablovskog voda;
- formiranje posteljice od sitnozrnaste zemlje u sloju od 10 cm iznad kabla;
- isporuka i ugradnja gal štitnika u rov;
- zatrpavanje kabla i iskopanog rova sitnozrnastom zemljom uz polaganje pozor trake i mehaničko nabijanje u skladu sa standardima koje propisuje EPS i
- uklanjanje brda na trasi 20 kV kablovskog voda (u foto prilogu je skica na kom delu se nalazilo brdo), iskopano je 465 m³ zemlje.

Stacionaža km 177+850, 1 kV :

Na osnovu dostavljene Metodologije i Dinamičkog plana za izvođenje radova izvršeno je izmeštanje i zaštita elektroenergetske infrastrukture i to :

- polaganje kabla PP00-a 4x150 mm² i kabla PP00-a 4x25 mm² ;
- izrada završetka u KPK ormanu;
- izrada krajeva mreže na „A“ stubu, izrada završetka kabla PP00-A 4x150 mm² na vrhu stuba, izrada strujnih veza na „A“ stubu;
- prebacivanje priključaka;
- demontaža stare nadzemne mreže i
- razduživanje demontirane opreme u EPS -u.

Stacionaža km 168+300, 35 kV :

Na osnovu dostavljene Metodologije i Dinamičkog plana za izvođenje radova izvršeno je izmeštanje i zaštita elektroenergetske infrastrukture i to :

- izrada krajeva kabla 35 kV, podizanje kabla na stub;
- ugradnja odvodnika prenapona 35 kV i izolatorskih lanaca 35 kV;
- izrada krajeva nadzemne mreže i strujne veze između vazdušnog i kablovskog voda;
- ispitivanje 35 kV-nog kablovskog voda;
- demontaža nadzemne mreže;
- puštanje u rad i
- razduživanje demontirane opreme u Elektrodistribuciji.

Stacionaža km 168+000, 35 kV :

Na osnovu dostavljene Metodologije i Dinamičkog plana za izvođenje radova izvršeno je izmeštanje i zaštita elektroenergetske infrastrukture i to :

- Izrada krajeva 35kV kabela, podizanje kabela na stub.
- Ugradnja odvodnika prenapona 35kV i izolatorskih lanaca 35kV.
- Izrada krajeva nadzemne mreže i strujne veze između vazdušnog i kablovskog voda.

- Ispitivanje 35kV kablovskog vda.
- Demontaža nadzemne mreže.
- Puštanje u rad.
- Razduživanje demontirane opreme u Elektrodistribuciju.



Dalekovodi 110 kV

U cilju izvođenja radova na usaglašavanju dalekovoda sa trasom brze pruge Beograd - Subotica - državna granica (Kelebija) izvršen je prijem trase za nova stubna mesta na dalekovodima 110 kV :

1) br. 1101 TS Subotica 2 - TS Subotica 3, između postojećih stubova br. 10 i 12, kao i između postojećih stubova br. 15 i 18;
2) br. 1102 TS Subotica 2 - TS Subotica 3, između postojećih stubova br. 9 i 11, kao i između postojećih stubova br. 15 i 18.

Nova stubna mesta su na sledećim pozicijama:

- DV 110 kV, br. 1101 TS Subotica 2 - TS Subotica 3

Oznaka novog stuba u Idejnom rešenju	Y	X	H
10a	7399892.4777	5102680.4984	107.66
11n	7399797.5556	5102832.5099	108.15
16n	7399911.7493	5104183.9398	106.51
17n	7399990.5595	5104423.2994	107.73

- DV 110 kV, br. 1102 TS Subotica 2 - TS Subotica 3

Oznaka novog stuba u Idejnom rešenju	Y	X	H
10n	7399939.7835	5102562.546	108.02
10a	7399824.4137	5102725.9292	108.01
16n	7399875.199	5104333.0905	107.57
17n	7399940.9946	5104471.228	107.08

Pozicije tačaka (sa koordinatama datim kroz KM3 fajl i radne verzije dostavljenih Idejnih rešenja) su prihvaćene i mogu se koristiti pri daljoj izradi projektno – tehničke dokumentacije.




4.3.5. Radovi na SS i TK sistemima

U izveštajnom periodu nije bilo radova na SS i TK sistemima na predmetnoj deonici.

4.3.6. Radovi na hidrotehničkim instalacijama

Izgradnja drenaže na putničkoj stanici u Subotici se ne vrši prema projektu.
Održan sastanak sa Izvođačem radova, usaglašeno tehničko rešenje i čeka se da Izvođač dostavi metodologiju izgradnje koja će omogućiti da koeficijent filtracije materijala kojim se zasipa rov bude veći ili jednak koeficijentu filtracije sloja. Takođe, ispod cevi će biti postavljan sloj betona koji će omogućiti pravilno naleganje cevi.
Potrebno je uskladiti projekat i tehnologiju gradnje drenaže.

Na putničkoj stanici se vrši nanošenje sloja za ojačanje nasipa bez predhodne izrade drenaže. Na lokaciji je izvršena zamena tla, postavljanje geotekstila i pristupilo se izradi sloja za ojačanje nasipa bez predhodne drenaže.
Ovo je odstupanje od projekta i potrebno je da projektant da novo rešenje za izradu drenaže. Ovo neće biti problem ukoliko se primeni usaglašena metodologija gradnje.

Radovi na podvožnjaku na km 174+515.
Pored podvožnjaka se pristupilo gradnji crpne stanice. Izvodjač se suočava sa ozbiljnim problemima zbog nedostatka iskustva. Radovi na izgradnji crpne stanice su ugrozili stabilnost klina na podvožnjaku na kome je formirano klizište. Radovi su zaustavljeni i gradjevinska jama je zatrpana. Vršeni su radovi na postavljanju poprečnih linijskih rešetki. Radovi na crpnoj stanici čekaju završetak P profila podvožnjaka i odmicanje aktivnog koloseka od crpne stanice.



Radovi na izgradnji crpne stanice su ugrozili stabilnost klina na podvožnjaku na kome je formirano klizište. Radovi su zaustavljeni i gradjevinska jama je zatrpana. Izvodjač radova priprema metodologiju za izvodjenje radova.

Na lokaciji u Bajnatskoj ulici se pristupilo izmeštanju postojećeg vodovoda. Potrebno je projekat dopuniti zaštitnim cevima oko novog vodovoda na delu ispod novog i postojećeg državnog puta. Izvršeno je šlicovanje profila i čeka se izmena projekta. Po nalogu Nadzornog organa je započet iskop rova za cevovod DN 300 mm

Na cca km 177 u gradjevinskoj jami donjeg stroja se pojavio povišen nivo podzemne vode. Izvodjač će prikupiti podatke o postojećim instalacijama i utvrditi koja je od istih prekinuta.

4.3.7. Geodetski radovi

NO.	FOTO DOKUMENTACIJA	OPIS	KOMENTAR
1		**RIA – g7407** **Propust na km.184+600** Prijem oplate krilnih zidova propusta (1,2,3,4,)	Radovi izvedeni po projektu i u granici dozvoljenih odstupanja
2		**RIA – g0447** **160+000 – 160+400** Prijem oplate temelja stubova kontaktne mreze br. L26, 90, 91, 92, 93, 94, 95, 96, 97, 98, 99, 100, 101, 102, 103, 104, L27, L28.	Radovi izvedeni po projektu i u granici dozvoljenih odstupanja

3		**RIA – g7401** **Zeleznicka stanica Subotica na km 176+607,309** **(176+744,85 – 176+796,85)**	Geodetsko obelezavanje i pracenje izvodjenja vrsi se sa neadekvatnih poligonih tacaka koje nisu odredjene po predvidjenom protokolu i nisu prihvacene kao vazece.
4		**RIA – g2459** **Donji stroj na km 168+625 – 168+850** Prijem mesavine sljunka i kamena (drobljeni kameni agregat 31mm) za izradu zastitnog sloja.	Radovi izvedeni po projektu i u granici dozvoljenih odstupanja
5		**RIA – g2460** **Donji stroj na km 168+150 – 168+525** Prijem prirodne mesavine sljunka za izradu prelaznog sloja	Radovi izvedeni po projektu i u granici dozvoljenih odstupanja
6		**RIA – g7433** **Zeleznicka stanica Naumovicevo na km 166+392** Prijem oplate zida prva faza (stopa peronskog zida – spoj sa sahtom TKO7	Radovi izvedeni po projektu i u granici dozvoljenih odstupanja
7		**RIA – g7431** **Propust na km 184+600** Prijem oplate zida za zastitu, jug levi (kampade 2, 4, 6, 8, 10)	Radovi izvedeni po projektu i u granici dozvoljenih odstupanja
8		**RIA – g0452** **165+761,7 – 165+958,18** Kontrola polozaja ankera temelja kontaktne mreze br. 6, 8, L4, 10, 12, L7, 14, L9	Radovi izvedeni po projektu i u granici dozvoljenih odstupanja
9		**RIA – g0454** **160+400 – 160+650** Prijem oplate – stubova kontaktne mreze br. 105, 106, 107, 108, 109, 110, 111, 112, 113, 114, 115, 116, 117.	Radovi izvedeni po projektu i u granici dozvoljenih odstupanja
10		**RIA – g7468** **Donji stroj na km 168+625 – 168+850** Prijem oplate peronskih zidova Z1 , Z1G8	Geodetsko obelezavanje i pracenje izvodjenja vrsi se sa neadekvatnih poligonih tacaka koje nisu odredjene po predvidjenom protokolu i nisu prihvacene kao vazece.
11		**RIA – g7466** **Propust na km 184+600** Prijem oplate zida za usmeravanje kretanja sitnih zivotinja jug -levo kampade (1, 3, 5, 7, 9)	Radovi izvedeni po projektu i u granici dozvoljenih odstupanja

12		**RIA – g7474** **Propust na km 184+400** Prijem oplate krilnih zidova propusta (1,2,3,4)	Radovi izvedeni po projektu i u granici dozvoljenih odstupanja **RIA najavljena za 31.05.2023.** **kontrola izvrsena 29.05.2023.** **kada je oplata postavljena.**
13		**RIA – g2471** **Donji stroj na km 163+200 – 163+300** Prijem sloja nasipa (prirodna mesavina sljunka za izradu prelaznog sloja.	Radovi izvedeni po projektu i u granici dozvoljenih odstupanja
14		**RIA – g0457** **166+232 – 166+382** Kontrola polozaja ankera temelja kontaktne mreze br. 29, 30, 31, 32, 33, 34, L13, L14, 35, 36, 37, 38.	Radovi izvedeni po projektu i u granici dozvoljenih odstupanja
15		**RIA – g0456** **160+650 – 160+800** Prijem oplate – temelja stubova kontaktne mreze br. 118, 119, 120, 121, 122, 123, 124, 125, 126, L31, L32, L33, L34, 137, 138, 139, 140, 141, 142, 143	Radovi izvedeni po projektu i u granici dozvoljenih odstupanja
16		**RIA – g7472** **Zeleznicka stanica Naumovicevo na km 166+392** Prijem oplate – peronskih zidova treca faza (kapa na peronima) levo od sahte TKO14 i izmedju sahti TKO13-TKO14	Geodetsko obelezavanje i pracenje izvodjenja vrsi se sa neadekvatnih poligonih tacaka koje nisu odredjene po predvidjenom protokolu i nisu prihvacene kao vazece.
17		**RIA – g7470** **Zeleznicka stanica Naumovicevo na km 166+392** Prijem oplate – peronskih zidova treca faza (kapa na peronima) Levo i desno od sahta TKO9, 10, 16, 15	Geodetsko obelezavanje i pracenje izvodjenja vrsi se sa neadekvatnih poligonih tacaka koje nisu odredjene po predvidjenom protokolu i nisu prihvacene kao vazece.
18		**RIA – g7507** **Zeleznicka stanica Subotica na km 176+607,39 (176+760 – 176+800)** Prijem oplate peronskih zidova treca faza (kapa peronskog zida) Z1 i Z6	Geodetsko obelezavanje i pracenje izvodjenja vrsi se sa neadekvatnih poligonih tacaka koje nisu odredjene po predvidjenom protokolu i nisu prihvacene kao vazece.
19		**RIA – g7505** **Zeleznicka stanica Subotica na km. 176+607,39** **(176+650 – 176+796,85)** Prijem tampona sahti TKO 27, 28, 29, 30.	Radovi izvedeni po projektu i u granici dozvoljenih odstupanja Na sahtama TKO 27 ,28. Sahta TKO29 nije uradjen tampon. Sahta TKO30 nije iskopana.
20		**RIA – g7504** **Zeleznicka stanica Subotica na km 176+607,39 (176+650 – 176+796,85)** Prijem tampona za stope peronskih zidova Z1 peron broj tri.	Radovi izvedeni po projektu i u granici dozvoljenih odstupanja

21		**RIA – g2493** **Donji stroj na km.** **167+800 – 168+525** Prijem sloja nasipa (prirodna mesavina sljunka za izradu prelaznog sloja.	RIA je odbijena nije izvedeno u granicama dozvoljenog odstupanja. Vraceno na ispravku.
22		**RIA – g7495** **Zeleznicka stanica Naumovicevo na km 166+392** Prijem oplate peronskog zida Izmedju sahti TKO7-TKO3	Geodetsko obelezavanje i pracenje izvodjenja vrsi se sa neadekvatnih poligonih tacaka koje nisu odredjene po predvidjenom protokolu i nisu prihvacene kao vazece.
23		**RIA – g7501** **Zeleznicka stanica Naumovicevo na km 166+392** Prijem oplate peronskog zida Izmedju sahti TKO13-TKO14	Geodetsko obelezavanje i pracenje izvodjenja vrsi se sa neadekvatnih poligonih tacaka koje nisu odredjene po predvidjenom protokolu i nisu prihvacene kao vazece.
24		**RIA – g0460** **160+650 – 160+800** Prijem oplate – temelja stubova kontaktne mreze.br. 144, 145, 146, 147, 148, 159, 160, 161, 162, 163, 164, 165, 166, 167, 168	Radovi izvedeni po projektu i u granici dozvoljenih odstupanja
25		**RIA – g0458** **166+332 – 166+432** Prijem oplate – temelja stubova kontaktne mreze br. 35, 36, 37, 38, 39, 40, L15, L16.	Radovi izvedeni po projektu i u granici dozvoljenih odstupanja
26		**RIA – g7499** **Zeleznicka stanica Naumovicevo na km 166+392** Prijem oplate – treca faza (zub na sahti) TKO10, TKO11, TKO15, TKO16, TKO14.	Geodetsko obelezavanje i pracenje izvodjenja vrsi se sa neadekvatnih poligonih tacaka koje nisu odredjene po predvidjenom protokolu i nisu prihvacene kao vazece.
27		**RIA – g7539** **Zeleznicka stanica Subotica na km 176+607,39 (176+760 – 176+800)** Prijem oplate peronskih zidova druga faza , spoj peronskog zida sasahtom TKO20 i spoj peronskog zida sa sahtom TKO1	Geodetsko obelezavanje i pracenje izvodjenja vrsi se sa neadekvatnih poligonih tacaka koje nisu odredjene po predvidjenom protokolu i nisu prihvacene kao vazece.
28		**RIA – g2494** **Zeleznicka stanica Subotica na km 176+607,39 (176+300 – 176+525)** Prijem mesavine materijala za izradu prelaznog sloja.	Radovi izvedeni po projektu i u granici dozvoljenih odstupanja
29		**RIA – g7523** **Nadvoznjak na km 180+970,30** Prijem oplate – 4 segmenta pesackih staza.	Radovi izvedeni po projektu i u granici dozvoljenih odstupanja

30		**RIA – g0463** **160+150 – 161+300** Prijem oplate – temelja stubova kontaktne mreze br. 169, 170, 171, 172, 173, 174, 36, L17, 66, 59, 56.	Radovi izvedeni po projektu i u granici dozvoljenih odstupanja
31		**RIA – g7541** **Podvoznjak na km 174+515,37** Prijem tampon sloja od sljunka (30cm), Kampada P1	RIA je odbijena nije izvedeno u granicama dozvoljenog odstupanja. Vraceno na ispravku. Materijal koji je bio ugradjen uklonjen je i radi se ponovo.
32		**RIA – g7539** **Propust na km 184+600** Prijem oplate temeljne stope – jug desno kampade (1,3,5,7,9)	Radovi izvedeni po projektu i u granici dozvoljenih odstupanja
33		**RIA – g0505** **Km 161+150 – 161+400** Prijem oplate temelja stubova kontaktne mreze br.36,L17,66,59,56	RIA ODKAZANA
34		**RIA – g7630** **Propust na km 184+600** Prijem oplate temeljne stope jug desni i levi kampada 1	Radovi izvedeni po projektu i u granici dozvoljenih odstupanja
35		**RIA – g7632** **Propust na km 184+600** Prijem oplate temeljne stope sever desni i levi kampada 1	Radovi izvedeni po projektu i u granici dozvoljenih odstupanja
36		**RIA – g7637** **Stanica Subotica km 176+800** Prijem oplate - gornje ploce tk okna 32,34,35.	Radovi izvedeni po projektu i u granici dozvoljenih odstupanja
37		**RIA – g7633** **Propust na km 163+414,36** Prijem mesavine sljunka za izradu prelaznog sloja.	Radovi izvedeni po projektu i u granici dozvoljenih odstupanja
38		**RIA – g2523** **Donji stroj na km 168+775 – 168+850** Prijem sloja ojacanja tla nasipa.	Radovi izvedeni u granici dozvoljenih odstupanja. Stacionaze nisu dobro navedene u RIA Ojacanje je izvedeno od168+725 - 168+775
39		**RIA – g7655** **Propust na km 184+400** Prijem oplate – gornje ploce K1,K2.	Radovi izvedeni po projektu i u granici dozvoljenih odstupanja

40		**RIA – g2522** **Donji stroj na km 176+575 – 176+800** Prijem podtla	Radovi izvedeni po projektu i u granici dozvoljenih odstupanja
41		**RIA – g2524** **Donji stroj na km 168+525 – 168+675** Prijem sloja ojacanja tla nasipa.	Radovi izvedeni po projektu i u granici dozvoljenih odstupanja
42		**RIA – g7667** **Propust na km 184+600** Prijem oplate - zida za usmeravanje kretanja zivotinja, jug desni kampade 2,4,6,8,10.	Radovi izvedeni po projektu i u granici dozvoljenih odstupanja
43		**RIA – g7669** **Stanica Subotica na km 176+607,309 (176+650 – 176+690)** Prijem oplate-peron broj tri Stope peronskih zidova Z1	Radovi izvedeni po projektu i u granici dozvoljenih odstupanja
44		**RIA – g7672** **Stanica Subotica na km 176+800** Prijem oplate-donja ploca TKokna 28, 29.	Radovi izvedeni po projektu i u granici dozvoljenih odstupanja
45		**RIA – g2526** **Donji stroj na km 175+875 – 175+975** **Teretna levi deo** Prijem podtla	Radovi izvedeni po projektu i u granici dozvoljenih odstupanja
46		**RIA – g2525** **Donji stroj na km 176+050 – 176+125** **Ranzirna desni deo** Prijem podtla	Radovi izvedeni po projektu i u granici dozvoljenih odstupanja
47		**RIA – g0522** **km 161+150 – 161+400** Prijem oplate – temelja stubova kontaktne mreze br: 132, 134, L34, L33, 138, 166, 165, 164, 163, 173, 36, L17, 66, 59, 56.	Radovi izvedeni po projektu i u granici dozvoljenih odstupanja
48		**RIA – g7696** **Propust na km 184+600** Prijem oplate - zida za usmeravanje kretanja zivotinja , jug desni kampade 1, 3, 5, 7, 9.	Radovi izvedeni po projektu i u granici dozvoljenih odstupanja
49		**RIA – g7716** **Stanica Subotica na km 176+607,309** Prijem oplate-peron broj tri Stope peronskih zidova Z1	Radovi izvedeni po projektu i u granici dozvoljenih odstupanja

50		**RIA – g2557** **Donji stroj na km 168+525 – 168+675** Prijem prirodne mesavine sljunka za izradu prelaznog sloja.	Radovi izvedeni po projektu i u granici dozvoljenih odstupanja
51		**RIA – g2558** **Donji stroj na km 168+725 – 168+775** Prijem mesavine za izradu ojacanja tla (pesak – drobljeni kameni agregat 31,5/63)	Radovi izvedeni po projektu i u granici dozvoljenih odstupanja
52		**RIA – g2561** **Donji stroj na km 184+200 – 184+450** Prijem podtla	Radovi izvedeni po projektu i u granici dozvoljenih odstupanja
53		**RIA – g0524** **km 161+200 – 161+400** Prijem oplate – temelja stubova kontaktne mreze br: L41, L42, 157, 158, 155, 156, 153, 154, L39, L40, 152, 151, L38, L37, 150, 149, L36, L35, 133, 131, 129, 130, 128, 127.	Radovi izvedeni po projektu i u granici dozvoljenih odstupanja
54		**RIA – g0530** **Na km 160+200 – 161+050** Prijem oplate – temelja stubova kontaktne mreze Br:75,176,177,178,179,180,181,182,183 ,184,185,186,187,188,189,190,191,192, 193,194,195,196,198,199,200.	RIA je odbijena , nije spremno za prijem. Usled obilinih padavina doslo je do obrusavanja sljunka u iskop. Brojevi stubnih mesta nisu ispravno navedeni u RIA.
55		**RIA – g7771** **Galerija na km 177+627,787** Prijem oplate temeljne ploce kampada S1-S2	Radovi izvedeni po projektu i u granici dozvoljenih odstupanja
56		**RIA – g2598** **Donji stroj na km 184+200 – 184+400** Prijem zavrsnog sloja nasipa od peska.	Radovi izvedeni po projektu i u granici dozvoljenih odstupanja
57		**RIA – g0532** **Na km 161+050 – 161+300** Prijem oplate – temelja stubova kontaktne mreze Br: 186, 188, 190, 192, 194, 196, 198, 200, 202, 204, 206, 180, 177, 175, 176, L42, L158, L41, 155, 156, 154, L39, L35.	Po navedenoj RIA nisu izkontrolisani svi navedeni temelji stubova kontaktne mreze , a isto tako izkontrolisani su temelj Koji nisu navedeni u RIA. Br : 186, 188, 190, 192, 194, L42, 158, L41, L40, 153, 156, L39, L35, 149, L37, 151.
58		**RIA – g7788** **Nadvoznjak na km 179+395,78** Prijem oplate- ivicnih venaca i pesackih staza prva faza prvi takt.	Radovi izvedeni po projektu i u granici dozvoljenih odstupanja

59		**RIA – g7791** **Nadvoznjak na km 180+970,30** Prijem oplate pesacke staze, dva segmenta po 12m	Radovi izvedeni po projektu i u granici dozvoljenih odstupanja
60		**RIA – g7793** **Stanica Subotica na km 176+607,309** Prijem oplate peronskih zidova – peron br.3	Geodetsko obelezavanje i pracenje izvodjenja vrsi se sa neadekvatnih poligonih tacaka koje nisu odredjene po predvidjenom protokolu i nisu prihvacene kao vazece.
61		**RIA – g7795** **Stanica Subotica na km 176+607,309** Prijem oplate stope peronskih zidova Z1 izmedju TKO28 – TKO29 I TKO30	Radovi izvedeni po projektu i u granici dozvoljenih odstupanja
62		**RIA – g2610** **Pristupna saobracajnica industrijskim objektima na km 179+395,87 pruge.** Prijem podtla 1+250 – 1+350	Radovi izvedeni po projektu i u granici dozvoljenih odstupanja
63		**RIA – g2611** **Donji stroj na km 184+450 – 184+550** Prijem zavrsnog sloja nasipa od peska.	Radovi su izvedeni od 184+500 do 184+525 Radovi izvedeni po projektu i u granici dozvoljenih odstupanja
64		**RIA – g0536** **Na km 161+050 – 161+700** Prijem oplate – temelja stubova kontaktne mreze Br: 149, L37, 151, L40, 154, 153, 155, 157, L41, 163, 165, 166, 173, L43, L44, 176, 177, 178, 179, 180, 181, 182, 188, 190, 196, 198, 200, L47, L48.	Po navedenoj RIA nisu izkontrolisani svi navedeni temelji stubova kontaktne mreze, a isto tako izkontrolisani su temelj koji nisu navedeni u RIA. Br : 201, 203, 204, 205, 206, 207, 208, 209, 210, L49, L50, L41, L47, L48, 154, 177.
65		**RIA – g0162** **Zeleznicka stanica Subotica ETP 176+421,26 – 176+483,10** Prijem oplate – obodni stubovi u osi A-A	Radovi izvedeni po projektu i u granici dozvoljenih odstupanja
66		**RIA – g0132** **Km 176+500 – 176+750** Prijem rova drenaze broj 7p	Radovi izvedeni po projektu i u granici dozvoljenih odstupanja
67		**RIA – g0133** **Km 176+500 – 176+750** Prijem rova drenaze broj 4p i 3p	Radovi izvedeni po projektu i u granici dozvoljenih odstupanja
68		**RIA – g2615** **Donji stroj na km 175+500 – 175+625** Prijem podtla	Radovi u toku nije spremno za prijem.

69		**RIA – g2616** **Donji stroj na km 175+875 – 176+000** Prijem – mesavina za izradu ojacanja tla nasipa.	Radovi izvedeni po projektu i u granici dozvoljenih odstupanja
70		**RIA – g0538** **Na km 161+050 – 161+700** Prijem oplate – temelja stubova kontaktne mreze Br: L49, 205, 206, L50, 204, 203, 202, 199, 207, 208, 209, 210, 211, 212, 213, 214, 215, 216, 217, 218, L51, L52, 219, 220, L53, L54, L55, L56.	Radovi u toku i nije spremno za prijem.
71		**RIA – g7848** **Propust na km184+400** Prijem oplate – temeljnih stopa zidova za zastitu zivotinja jug levi i jug desni Kampade 2, 4, 6, 8, 10.	Radovi izvedeni po projektu i u granici dozvoljenih odstupanja
72		**RIA – g7844** **Nadvoznjak na km 179+395,78** Prijem oplate ivicnih venaca I pesackih staza 1.faza 1.takt (leva strana nadvoznjaka od S6 do S8)	Radovi izvedeni po projektu i u granici dozvoljenih odstupanja
73		**RIA – g2621** **Donji stroj na km 184+200 – 184+375** Prijem mesavine za izradu sloja ojacanja tla (pesak-drobljeni kameni agregat 31,5/63mm)	Radovi izvedeni po projektu i u granici dozvoljenih odstupanja
74		**RIA – g0538** **Na km 161+050 – 161+700** Prijem oplate – temelja stubova kontaktne mreze Br: L49, 205, 206, L50, 204, 203, 202, 199, 207, 208, 209, 210, 211, 212, 213, 214, 215, 216, 217, 218, L51, L52, 219, 220, L53, L54, L55, L56.	Po navedenoj RIA nisu izkontrolisani svi navedeni temelji stubova kontaktne mreze , a isto tako izkontrolisani su temelj Koji nisu navedeni u RIA. Br : L51, L52, L53, L54, 219, 220, 217, 218, 215, 216, 202, 196,155,157.
75		**RIA – g7875** **Nadvoznjak na km179+395,78** Prijem oplate ivicnih venaca I pesackih staza 1.faza 2.takt (leva strana nadvoznjaka od S6 do S8)	Radovi izvedeni po projektu i u granici dozvoljenih odstupanja
76		**RIA – g7890** **Nadvoznjak na km 179+395,78** Prijem oplate – parapetnog zida na stubu S8.	Radovi izvedeni po projektu i u granici dozvoljenih odstupanja

77		**RIA – g7892** **Nadvoznjak na km180+970,30** Prijem oplate ivicnih venaca I pesackih staza 5l i 5d	Radovi izvedeni po projektu i u granici dozvoljenih odstupanja
78		**RIA – g7877** **Stanica Naumovicevo na km 166+392** Prijem i pregled oplate temeljnih stopa peronskih zidova od TKO17 ka TKO18	Radovi izvedeni po projektu i u granici dozvoljenih odstupanja
79		**RIA – g7881** **Stanica Naumovicevo na km 166+392** Prijem i pregled oplate - Ivicne grede oko stepenista podhodnika kampade K5	Geodetsko obelezavanje i pracenje izvodjenja vrsi se sa neadekvatnih poligonih tacaka koje nisu odredjene po predvidjenom protokolu i nisu prihvacene kao vazece.
80		**RIA – g7879** **Stanica Subotica na km 176+607,309** Prijem i pregled oplate - Peron br. 3 zidovi i stope Z1 TKO30 i TKO29	Geodetsko obelezavanje i pracenje izvodjenja vrsi se sa neadekvatnih poligonih tacaka koje nisu odredjene po predvidjenom protokolu i nisu prihvacene kao vazece.
81		**RIA – g7886** **Stanica Subotica na km 176+607,309** Prijem i pregled oplate – peron broj 4 gornja ploca TKO36	Geodetsko obelezavanje i pracenje izvodjenja vrsi se sa neadekvatnih poligonih tacaka koje nisu odredjene po predvidjenom protokolu i nisu prihvacene kao vazece.
82		**RIA – g7888** **Stanica Subotica na km 176+607,309** Prijem i pregled oplate – peron broj 3 zidovi TKO28	Geodetsko obelezavanje i pracenje izvodjenja vrsi se sa neadekvatnih poligonih tacaka koje nisu odredjene po predvidjenom protokolu i nisu prihvacene kao vazece.
83		**RIA – g2632** **Donji stroj na km 184+450 – 184+550** Prijem mesavine za izradu sloja ojacanja tla (pesak-drobljeni kameni agregat 31,5/63mm)	Radovi izvedeni po projektu i u granici dozvoljenih odstupanja

4.3.8. Radovi na termotehničkim i mašinskim instalacijama

Projekat rekonstrukcije vrelovoda JKP "Subotička toplana"

- Završeni su radovi na rušenju i otkopavanju trase postojećeg vrelovoda. Izvođač mašinskih radova završio je i uklanjanje stare trase vrelovoda i njegovo odvoženje sa gradilišta (osim ispod ulice Maksima Gorkog, u pravcu ulice Bose Milićević). Dopremljene nove predizolovane cevi, spojnice i ostali predizolovani elementi su prekriveni zaštitnom UV folijom. Izvršena je i demontaža dela starog Sistema vrelovoda, usled radova na postavljanju talpi. Za nastavak mašinskih radova, čeka se završetak potrebnih građevinskih radova, pre svega na izgradnji nove retenzije i izmeštanju kanalizacije ispod ulice Maksim Gorki.

Projekat izmeštanja i zaštite cevovoda "NIS" a.d.

- Na lokaciji "Kelebija" (km 184+450), nakon završetka svih predviđenih radova, izvršeno je adekvatno zatrpavanje rova.

Projekat izmeštanja i zaštite gasovoda JKP "SUBOTICAGAS"

- Izmeštanje i zaštita gasovoda prema PZI 6/5.5 još uvek nije započeta.
- Na trasi izgradnje buduće saobraćajnice "Bajnatska", uočena je kolizija buduće saobraćajnice sa postojećim gasovodom Ø400 mm. Takođe, u zoni izgradnje novog propusta/kanala na km 173+629, postoji kolizija sa gasovodima Ø400 mm i Ø250 mm. Date kolizije se trenutno projektuju od strane "CIP"-a i "Termoprojekta". Dana 15.06. je organizovan izlazak sa podizvođačima mašinskih i građevinskih radova i sagledane su mogućnosti i problem izvođenja.
- Na mesti kolizije saobraćajnice „Bajnatska" i gasovoda Ø400 mm, "Vojput" je započeo svoje radove na saobraćajnici ali su isti zaustavljeni zbog opasnosti od postojećeg gasovoda;
- „Konvar" i „Karin komerc" treba u toku sledeće nedelje da dostave svoje ponude za izmeštanje gasovoda na ove dve nove lokacije, a na osnovu predmera i situacija koje su Projektanti u međuvremenu dostavili.

Projekat termotehničkih instalacija – Stanična zgrada u železničkoj stanici Subotica

- Započeto je raščišćavanje toplotne podstanice od postojećih skladištenih materijala IŽS-a. Nakon toga, počevši od 19.06., započinje se demontaža postojećeg sistema grejanja (radiajtori, cevna mreža i sekundar u podstanici). Izvođač je dogovorio sa Investitorom proceduru načina skladištenja i preuzimanja demontirane opreme.

- Dana 19.06. započeta je demontaža postojećeg sistema grejanja (radijatori, cevna mreža) i tom prilikom je odmah konstatovano da se zatečeno brojno stanje radijatora razlikuje od

crteža postojećeg stanja sistema grejanja. Odmah u utorak 20.06.2023, u prisustvu predstavnika Nadzora i IŽS, izvršen je pregled stanja i popis nedostajućih radijatora i sačinjen Zapisnik o istom. U sredu 21.06. je nastavljena demontaža, ali se zaključilo da se i dalje smanjuje broj radijatora, odnosno da se u toku noći vrši krađa istih. Podizvođač je obavestio policiju i napravljen je Zapisnik. Na gradilištu nema obezbeđenja od strane podizvođača svih radova „Yumol“ jer, prema njihovim rečima, nemaju ugovorenu takvu obavezu. Podizođač termotehničkih instalacija “CIM Gas” je nakon toga nastavio sa demontažom radijatora, zabeležio šta je u toku dana skinuto i spakovano na palete, ali niko iz IŽS nije hteo da potpiše predviđeni Zapisnik. Iz ovih razloga Nadzor je zaustavio radove na demontaži grejnih tela sve dok se ne reši postojeća situacija sa Zapisnikom.

4.3.9. Mostovi i inženjerske konstrukcije

Nadvožnjak na km 170+834 (Karin Komerc)

- Montaža skele, oplate, armature i PVC cevi sa leve i desne strane na delu S1-S5 (21.-27.4.2023)
- Betoniranje segmenata ivičnih venaca i pešačkih staza:
  - Segmenti 1 i 3 desno, 2 l2vo, iznad konzole S1 desno (22.4.2023)
  - Segmenti 2,4,6 desno, 1 i 3 levo, iznad konzole S1 levo (25.4.2023)
  - Segmenti 5 i 7 desno, 5 levo (26.4.2023)
  - Segmenti 8 desno, 4,6, 8 levo (27.4.2023)
- Armatura i betoniranje konzola krilnih zidova na stubu S10 (27.4.2023)
- Montaža skele, oplate, armature i PVC cevi sa leve i desne strane na delu S5-S10 (28.-4.5.2023)
- Postavljanje revizionih šahtova i ankera za stubove rasvete, kao i pocinkovane trake za uzemljenje (28.-4.5.2023)
- Betoniranje segmenata ivičnih venaca i pešačkih staza:
  - Segmenti 9 desno, 9 i 11 levo (28.4.2023)
  - Segmenti 10 i 12 desno, 7 i 10 levo (29.4.2023)
  - Segmenti 11,13,15 desno, 12,14,16 levo (3.5.2023)
  - Segmenti 14,16 desno, 13,15 levo (4.5.2023)

Nadvožnjak na km 172+193 (Karin komerc)

- Završeni svi segmenti ivičnih venaca i pešačkih staza.

Podvožnjak Bajnatska na km 174+515 (Shandong Luqiao)

- Armatura i betoniranje donje ploče na U26 (29.4.2023)
- Izrada ojačanja zaštite iskopa na delu P1 (28.4.-1.5.2023)
- Armatura i betoniranje donje ploče na P1 (5.-6.5.2023)

Podvožnjak Lošinjska na km 174+928 (Shandong Luqiao)

- U izveštajnom periodu nije bilo radova na predmetnom podvožnjaku.

Galerija na km 177+627 (Shandong Luqiao)

- Izbetoniran podložni beton na segmentima S2, S3 i S4 (21.4.-4.5.2023)

Nadvožnjak na km 179+395 (Karin komerc)

- Armiranje rasponske konstrukcije u delu S4+3m-S8 (21.-27.4.2023)
- Uvlačenje kablova za prednaprezanje na delu S1-S6+3m (21.-22.4.2023)
- Uvlačenje kablova za prednaprezanje na delu S4+3m-S8 (26.-27.4.2023)
- Armatura i betoniranje rasponske konstrukcije na delu S4+3m-S6+3m, I i II faza (28.4.2023)
- Armiranje rasponske konstrukcije na delu S6+3m-S8 (29.4-4.5.2023)

Nadvožnjak na km 180+970 (Karin komerc)

- Armatura i betoniranje rasponske konstrukcije na delu S7+3m-S10, II faza (25.4.2023)
- Demontaža skele na delu S4+3-S7+3m.
- Montaža armature i oplate rasponske konstrukcije na delu S7+3m-S10, II faza.
- Utezanje kablova IIIa i IIIb faza (4.5.2023)
- Montaža radne skele i platforme za izradu krila i parapeta na S1 (28.-29.4.2023).
- Demontaža radne skele na delu S7+3m-S10 (4.5.2023)

Nadvožnjak na km 184+258 (Karin komerc)

- Hidroizolacija kolovozne ploče na delu ispod pešačke staze (25.-27.4.2023)
- Injektiranje kablova (27.4.2023)
- Ugradnja ivičnjaka (28.4.-3.5.2023); loš kvalitet ivičnjaka, skoro svi se moraju zameniti. Zaustavljena ugradnja.

(CUL23) 179+340

- Izrada oplate i armiranje gornje ploče propusta na delu K1-K8 (21.-3.5.2023)
- Betoniranje gornje ploče propusta K1-K8 (4.5.2023)

(CUL25) 182+000

- Armatura i beton zidova zidića, Sever-levo i Jug-levo, k. 3,5,7 i 9 (24.4.2023)
- Urađena spoljašnja hidroizolacija zidova i gornje ploče propusta.

(CUL25) 182+200

- Geomehanika podtla za zidiće Sever-levo i Jug-levo (27.4.2023)
- Armiranje i betoniranje stopa zidića, Sever-levo i Jug-levo, k. 2,4,6,8 i 10 (27.4.2023)

(CUL26) 182+400

- Armatura i betoniranje stopa zidića, Jug-desno i Sever-levo, k. 1,3,5,7 i 9 (28.4.2023)
- Armatura i betoniranje stopa zidića, Jug-desno i Sever-levo, k. 2,4,6,8 i 10 (3.5.2023)
- Urađena spoljašnja hidroizolacija zidova i gornje ploče propusta.

(CUL27) 182+600

- Armiranje i betoniranje zidova zidića, Sever-levo i Sever-desno, k. 1,3,5,7 i 9 (21.4.2023)
- Urađena spoljašnja hidroizolacija zidova i gornje ploče propusta.

(CUL28) 182+800

- Urađeni preostali zidići

- Urađena spoljašnja hidroizolacija zidova i gornje ploče propusta.

(CUL29) 183+000
- Urađena spoljašnja hidroizolacija zidova i gornje ploče propusta.

(CUL30) – Propust na km 183+600 (Karin komerc)
- U izveštajnom periodu nije bilo radova na predmetnoj poziciji.

(CUL31) – Propust na km 183+800 (Karin komerc)
- Urađena spoljašnja hidroizolacija zidova i gornje ploče propusta.

5 BEZBEDNOST I ZDRAVLJE NA RADU

Deonica Novi Sad - Vrbas

Glavni izvođač radova i njegovi podizvođači izvode radove prema nedeljnom planu rada. Plan rada je dostavljen Nadzoru u dogovorenom terminu.

Mere Bezbednosti i zdravlja na radu na gradilištu su u skladu sa Planom preventivnih mera.

Dana 31.05.2023. godine prilikom iskopavanja bagerom na km 83+125, KO Rumenka, uočeno je eksplozivno sredstvo – bomba. Građevinske radove je izvodila firma Ingrap-Omni doo Beograd. Nadzorni tim je o događaju upoznat narednog dana i preduzete su sve neophodne aktivnosti da se neeksplodirana bomba bezbedno udalji sa gradilišta. Sačinjen je Izveštaj o vanrednom događaju. Glavni izvođač radova je ponovo upozoren da je u obavezi da o svakom vanrednom događaju upozna tim Nadzora u najkraćem mogućem roku.

Dana 01.06.2023, oko 20.30 časova desila se teža povreda na radu kineskog radnika Tang Zhong Huan zaposlenog u CCECC Beograd. Radnik je radio na galeriji (km 82+159) na visini od oko 3 metra. Prilikom prelaska sa jednog na drugi deo skele radnik je prerano otkačio sigurnosni pojas, okliznuo se i pao. Usled pada došlo je do naprsnuća 3 lumbalna pršljena. Radnik je zbrinut u bolnici i pružena mu je adekvatna medicinska nega. Na lice mesta je izašla Inspekcija rada i ovlašćena lica MUP-a PU Novi Sad. Nakon uviđaja konstatovano je da za radnika i skelu sa koje je pao postoji kompletna dokumentacija BZR. Takođe je konstatovano da se na galeriji primenjuju sva propisana sredstva i mere BZR te da je do nesreće došlo usled nepažnje radnika.

Potencijalno opasna situacija prilikom izvođenja radova na rekonstrukciji krova unutar Železničke stanice (vestibilu) u Novom Sadu je privremeno rešena tako što su radovi obustavljeni po nalogu Zavoda za zaštitu spomenika kulture grada Novog Sada. U toku je izrada novog projekta, dopuna Plana preventivnih mera i izmena Elaborata o uređenju gradilišta.

Takođe su obustavljeni radovi na izradi nadstrešnice na peronu 1 u stanici Novi Sad zbog nekvalitetno izvedenih radova i opasnosti od pada delova nadstrešnice na prolaznike. Radovi su obustavljeni od strane Nadzornog organa za arhitektonske radove uz saglasnost koordinatora za BZR.

U toku redovnih obilazaka u Zmajevu, km 101 do km 104 uočeno je povećano prisustvo radnika koji rade na arheološkim nalazištima u neposrednoj blizini trase. Radnici nemaju nikakve dokumente niti poseduju lična zaštitna sredstva. Ponovno im je izrečeno upozorenje o zabrani pristupa trasi.

U toku redovnih obilazaka u Zmajevu od km 102 do km 107 se uočava konstantno prisustvo radnika koji rade na arheološkim nalazištima u neposrednoj blizini trase. Radnici nemaju nikakve dokumente niti poseduju lična zaštitna sredstva a odbijaju da se izjasne o poslodavcu koji ih je angažovao.

Mere Bezbednosti i zdravlja na radu na gradilištu su uglavnom u skladu sa Planom preventivnih mera. Na gradilištu u Zmajevu na železničkoj stanici (km 102+672) i galeriji na km 102+309 uočene su manje napravilnosti (nekorišćenje zaštitnih šlemova i nepropisan pristup skeli) koji su otklonjeni nakon upozorenja koordinatora za BZR. Na gradilištu u Novom Sadu km 81+644 je uočen geometar firme CRCEBG koji je radio na visini bez zaštitne opreme. Radnik udaljen sa gradilišta. U zgradi EVP (km 79+998) uočena neispravna električna instalacija koja je odmah isključena. Izdato upozorenje izvođaču radova o zabrani ponovnog uključenja do otklanjanja nedostataka. Nedostaci otklonjeni narednog dana i radovi nastavljeni.

Neeksplodirana bomba na km 83+125, KO Rumenka, se i dalje nalazi na gradilištu. Ekipa Sektora za vanredne situacije MUP-a Srbije nije uspela bezbedno da deaktivira bombu niti da

je bezbedno transportuje. Bomba je obezbeđena fizičkim obezbeđenjem uniformisanih pripadnika MUP.
Neeksplodirana bomba na km 83+125, KO Rumenka, uklonjena sa gradilišta.
Održan je redovan sastanak Bezbednosti i zdravlja na radu. Analizirano je trenutno stanje i date instrukcije Glavnom izvođaču radova. Nakon sastanka izvršen je zajednički obilazak gradilišta.
Dana 05.06.2023, oko 08.30 časova desio se fizički obračun vozača firme CRIC u prostorijama kafe kuhinje na gradilištu, u kampu Glavnog izvođača radova. Tokom fizičkog obračuna došlo je do težih povreda oba učesnika. U tuči su učestvovali vozači Mirko Meseldžija i Milan Boškić. Obojica su prevezeni u urgentni centar radi pružanja medicinske pomoći. Slučaj je preuzelo Ministartsvo unutrašnjih poslova PU Novi Sad. O incidentu je obaveštena Inspekcija rada i prema njihovom nalogu izvršena je prijava povrede na radu za oba radnika. Radnici koji su učestvovali u tuči su trenutno na bolovanju.
Glavni izvođač radova i svi podizvođači koji su trenutno na gradilištu deonice 1 poseduju kompletnu i ažurnu dokumentaciju Bezbednosti i zdravlja na radu.
Najavljen je Inspekcijski nadzor Inspektorata za rad odeljenja Inspekcije rada Novi Sad pa je upućen dopis glavnom izvođaču radova u cilju instrukcija i pripreme za inspekcijski nadzor.

Stanica Novi Sad

Radovi unutar stanice Novi Sad

Podvožnjak u Partizanskoj ulici u Novom Sadu

Novi Sad – okolina Ranžirne stanice km 78+377

TPS Novi Sad

Gornje Sajlovo

Rasputnica Sajlovo

Stepanovićevo- Železnička stanica

Kisač-Železnička stanica

Zmajevo-Železnička stanica

Novi Sad – industrijska zona kanal DTD

Gornje Sajlovo-pruga

Kisač-Stepanovićevo km 95+825

Novi Sad- Rumenka, km 81+700

Zmajevo, km 98+850

Kisač, km 89+315

Kisač, km 89+750

Zmajevo, km 102+309

Rumenka km 82+159

Zmajevo km 101+98

Novi Sad, km 80+800

Zmajevo, km 98+149

Zmajevo, km 98+200

Stepanovićevo, km 95+376

Rumenka, km 84+270

Rumenka, km 85+200

Rumenka, km 84+800

Rumenka, km 83+470

Novi Sad, km 78+450

Rumenka, km 84+700

Stepanovićevo, km 97+027

Rumenka, km 85+300



Zmajevo, km 101+130

Zmajevo, km 100+250

Zmajevo, km 103+602

Novi Sad, km 79+700

EVP Novi Sad, km 79+998

Zmajevo km 105+200

Stepanovićevo, km 96+000

Zmajevo, km 110+351

Deonica Vrbas - Naumovićevo

U ovom periodu nije bilo prijavljenih povreda na radu.

Na gradilištima na deonici 2 je prilično umanjen obim radova i smanjen broj radnika i mehanizacije.

Na gradilištu se primenjuju lične i kolektivne mere Bezbednosti i zdravlja na radu u skladu sa Planom preventivnih mera uz neke manje nepravilnosti.

Dana 14.06.2023. godine na gradilišta u Vrbasu- VIJADUKT (km 117+155) kod stubnih mesta 18-20 izgradnja deonice pruge Novi Sad - Subotica – državna granica (Kelebija) desio se incident – oštećeno je više podzemnih el.kablova koji služe za napajanje el.energijom nekoliko obližnjih fabrika i silos. Tom prilikom je došlo do prekida u napajanju u tom delu industrijske zone.

Prilikom redovnih obilazaka gradilišta uočene su nepravilnosti u primeni neophodnih mera BZR od strane izvođača radova opisane u Prilogu br 6. Manje nepravilnosti se otklanjaju odmah po ukazivanju na njih.

Problemi se javljaju oko: nepravilnog montiranja skela (radnih podova), radnih platformi, kosi prilazi i prolazi, privremene el. Instalacije (el.ormari, produžni kablovi, ispitivanja iste), ograđivanja i uređenosti gradilišta, prilazni putevi.

Na gradilištu se pojavljuju novi podizvođači radova, koje postojeći izvođači/podizvođači angažuju za rad na gradilištu, ne najavljuju/prijavljuju.

Isti nemaju blagovremeno dostavljenu prijavu o početku radova nadležnoj inspekciji rada, kao i ostalu obaveznu BZR dokumentaciju.

Vrbas Podvožnjak 113+327,64

Vrbas Propust 113+547

Vrbas Pothodnik – Stanica 113+610

Vrbas Galerija 114+716,45

Vrbas Vijadukt 117+155,43

Vrbas Vijadukt 117+633,62

Vrbas Podvožnjak 118+708,31

Vrbas Nadvožnjak 120+571,30

Vrbas Nadvožnjak 125+191,62

Lovćenac Nadvožnjak 126+976

Lovćenac Prolaz 129+485

Mali Iđoš Nadvožnjak 131+245,45

Mali Iđoš Vijadukt 131+830,64

Mali Iđoš Nadvožnjak 135+112,95

Mali Iđoš Ecodukt 137+300

B Topola Nadvožnjak 139+003,02

B Topola Podvožnjak 142+055,50

Bačka Topola Podvožnjak 143+729,21

Mali Beograd Nadvožnjak 152+282

Novi Žednik Ecodukt 155+0,25

Novi Žednik Podvožnjak 156+453,73

Novi Žednik Stanica 157+139

Novi Žednik Podvožnjak 157+443,73

Verušić Nadvožnjak 160+094,84

Verušić Nadvožnjak 163+566,25

Deonica Naumovićevo - Subotica

Na projektu rekonstrukcije i modernizacije železničke pruge Novi Sad-Subotica-Kelebija na gradilištima deonice 3 radove izvodi SHANDONG LUQIAO GROUP CO. LTD, CHINA CIVIL ENGINEERIG CONSTRUCTION CORPORATION BALKAN OGRANAK BEOGRAD i CHINA CIVIL ENGINEERING CONSTRUCTION CORPORATION sa svojim podivođačima sa manjim odstupanjima po nedeljnom planu glavnog izvođača radova.

Pošto na novootvorenim gradilištima na deonici br. 3 SHANDONG LUQIAO GROUP CO. LTD,CHINA CIVIL ENGINEERIG CONSTRUCTION CORPORATION BALKAN OGRANAK BEOGRAD i CHINA CIVIL ENGINEERING CONSTRUCTION CORPORATION nisu sačininili prijavu početka radova i dostavili je Inspekciji rada u Severnobačkom upravnom okrugu. Takođe nije izvršena ni dopuna Elaborata o uređenju gradilišta i radilišta za sva novootvorena gradilišta u skladu sa novim Zakonon o bezbednosti i zdravlju na radu (Sl. glasnik RS br.35/23) i Pravilnikom o zaštiti na radu pri izvođenju građevinskih radova("Sl. Glasnik RS", br. 53/1997).

Na deonici br. 3 gde radove izvodi SHANDONG LUQIAO GROUP CO. LTD, CHINA CIVIL ENGINEERIG CONSTRUCTION CORPORATION BALKAN OGRANAK BEOGRAD i CHINA CIVIL ENGINEERING CONSTRUCTION CORPORATION sa podizvođačima i dalje se ne primenjuju u potpunosti mere kojima se osigurava bezbednost i zdravlje na radu u skladu sa Zakonom o bezbednosti i zdravlja na radu ("Sl. glasnik RS", br. 35/23) i važećim pravilnicima.

Pošto SHANDONG LUQIAO GROUP CO. LTD zapošljava, odnosno radno angažuje od 251 do 500 zaposlenih u skladu sa Zakonom o bezbednosti i zdravlja na radu ("Sl. glasnik RS", br.

35/23) je dužan da zaključi ugovor o radu sa punim radnim vremenom sa najmanje dva savetnika za bezbednost i zdravlje na radu što nije sprovedeno..
SHANDONG LUQIAO GROUP CO. LTD sa svojim podizvođačima nije u potpunosti primenio sve odredbe sporazuma koji je sačinjen na osnovu člana 24 Zakona o bezbednosti i zdravlju na radu (Sl. glasnik RS br.35/23).
Na deonici 3 CRIC-CCCC Joint Venture nije sačinio sporazum sa svojim podizvođačima što je obaveza na osnovu člana 24 Zakona o bezbednosti i zdravlju na radu (Sl. glasnik RS br.35/23).
Na novootvorenim gradilištima na deonici br. 3 SHANDONG LUQIAO GROUP CO. LTD,CHINA CIVIL ENGINEERIG CONSTRUCTION CORPORATION BALKAN OGRANAK BEOGRAD i CHINA CIVIL ENGINEERING CONSTRUCTION CORPORATION nisu sačininili prijavu početka radova i dostavili je Inspekciji rada u Severnobačkom upravnom okrugu. Takođe nije izvršena ni dopuna Elaborata o uređenju gradilišta za sva novootvorena gradilišta.

Subotica , Bajnatska KM174+515

Subotica, KM172+193

Subotica, KM170+834

Naumovićevo

Subotica, KM179+395

Subotica, KM180+690

Subotica Km 184+600 -182+400

Subotica Km 184+258

Železnička stanica Subotica Km 177+020

Galerija Kosovska ulica Km 177+857

Rekonstrucija zgrade SS i TK u Subotici Km 176+214

Subotica Km168+690

Rekonstrucija stanične zgrade u Subotici Km 176+533



Subotica Km176+223 pasarela

Bajnatska izgradnja pristupnog puta

Subotica Km184+214

Subotica Km171+230

6 STATUS PREGLEDA PZI PROJEKATA

Projektna dokumentacija period 01.02.2022. – 30.06.2023.

U periodu od 15.02.2022. (Project Biro UTIBER preuzima dužnost eksternog stručnog Nadzora, dopis Investitora broj 10/2022-110 od 14.02.2022.) do 30.06.2023. Izvođač radova je sukcesivno dostavljao PZI projektnu dokumentaciju dopisima :

- HDJV-NSSB-DES-IZS-2022-0004 od 09.02.2022.
- HDJV-NSSB-DES-IZS-2022-0005 od 02.03.2022.
- HDJV-NSSB-DES-IZS-2022-0006 od 08.03.2022.
- HDJV-NSSB-DES-IZS-2022-0007 od 13.03.2022.
- HDJV-NSSB-DES-IZS-2022-0009 od 16.03.2022.
- HDJV-NSSB-DES-IZS-2022-0010 od 17.03.2022.
- HDJV-NSSB-DES-IZS-2022-0011 od 25.03.2022.
- HDJV-NSSB-DES-IZS-2022-0013 od 07.04.2022.
- HDJV-NSSB-DES-IZS-2022-0014 od 20.04.2022.
- HDJV-NSSB-DES-IZS-2022-0019 od 17.05.2022
- HDJV-NSSB-DES-IZS-2022-0020 od 19.05.2022.
- HDJV-NSSB-DES-IZS-2022-0022 od 25.05.2022.
- HDJV-NSSB-DES-IZS-2022-0024 od 01.06.2022.
- HDJV-NSSB-DES-IZS-2022-0025 od 02.06.2022.
- HDJV-NSSB-DES-IZS-2022-0026 od 07.06.2022.
- HDJV-NSSB-DES-IZS-2022-0028 od 10.06.2022.
- HDJV-NSSB-DES-IZS-2022-0030 od 17.06.2022.
- HDJV-NSSB-DES-IZS-2022-0031 od 23.06.2022.
- HDJV-NSSB-DES -IZS -2022-0034 od 04.07.2022.
- HDJV-NSSB-DES -IZS -2022-0038 od 06.07.2022.
- HDJV-NSSB-DES -IZS -2022-0040 od 11.07.2022.
- HDJV-NSSB-DES -IZS -2022-0042 od 13.07.2022.
- HDJV-NSSB-DES -IZS -2022-0043 od 19.07.2022.
- HDJV-NSSB-DES -IZS -2022-0045 od 21.07.2022.
- HDJV-NSSB-DES -IZS -2022-0046 od 25.07.2022.
- HDJV-NSSB-DES-IZS-2022-0047 od 01.08.2022.
- HDJV-NSSB-DES-IZS-2022-0049 od 05.08.2022.
- HDJV-NSSB-DES-IZS-2022-0050 od 09.08.2022.
- HDJV-NSSB-DES-IZS-2022-0051 od 12.08.2022.
- HDJV-NSSB-DES-IZS-2022-0053 od 16.08.2022.
- HDJV-NSSB-DES-IZS-2022-0054 od 21.08.2022.
- HDJV-NSSB-DES-IZS-2022-0057 od 26.08.2022.
- HDJV-NSSB-DES-IZS-2022-0059 od 02.09.2022.
- HDJV-NSSB-DES-IZS-2022-0060 od 07.09.2022.
- HDJV-NSSB-DES-IZS-2022-0062 od 11.09.2022.
- HDJV-NSSB-DES-IZS-2022-0063 od 16.09.2022.
- HDJV-NSSB-DES-IZS-2022-0065 od 23.09.2022.
- HDJV-NSSB-DES-IZS-2022-0067 od 29.09.2022.
- HDJV-NSSB-DES-IZS-2022-0071 od 07.10.2022.
- HDJV-NSSB-DES-IZS-2022-0074 od 16.10.2022.

- HDJV-NSSB-DES-IZS-2022-0076 od 21.10.2022.
- HDJV-NSSB-DES-IZS-2022-0079 od 28.10.2022.
- HDJV-NSSB-DES-IZS-2022-0081 od 01.11.2022.
- HDJV-NSSB-DES-IZS-2022-0083 od 04.11.2022.
- HDJV-NSSB-DES-IZS-2022-0085 od 08.11.2022.
- HDJV-NSSB-DES-IZS-2022-0086 od 12.11.2022.
- HDJV-NSSB-DES-IZS-2022-0087 od 18.11.2022.
- HDJV-NSSB-DES-IZS-2022-0088 od 21.11.2022.
- HDJV-NSSB-DES-IZS-2022-0090 od 28.11.2022.
- HDJV-NSSB-DES-IZS-2022-0093 od 02.12.2022.
- HDJV-NSSB-DES-IZS-2022-0097 od 07.12.2022.
- HDJV-NSSB-DES-IZS-2022-0099 od 09.12.2022.
- HDJV-NSSB-DES-IZS-2022-0101 od 15.12.2022.
- HDJV-NSSB-DES-IZS-2022-0103 od 19.12.2022.
- HDJV-NSSB-DES-IZS-2022-0106 od 21.12.2022.
- HDJV-NSSB-DES-IZS-2022-0108 od 26.12.2022.
- HDJV-NSSB-DES-IZS-2022-0114 od 30.12.2022.
- HDJV-NSSB-DES-IZS-2023-0001 od 04.01.2023.
- HDJV-NSSB-DES-IZS-2023-0003 od 12.01.2023.
- HDJV-NSSB-DES-IZS-2023-0004 od 17.12.2023.
- HDJV-NSSB-DES-IZS-2023-0007 od 20.01.2023.
- HDJV-NSSB-DES-IZS-2023-0008 od 27.01.2023.
- HDJV-NSSB-DES-IZS-2023-0009 od 30.01.2023.
- HDJV-NSSB-DES-IZS-2023-0006 od 03.02.2023.
- HDJV-NSSB-DES-IZS-2023-0010 od 06.02.2023.
- HDJV-NSSB-DES-IZS-2023-0012 od 08.02.2023.
- HDJV-NSSB-DES-IZS-2023-0015 od 13.02.2023.
- HDJV-NSSB-DES-IZS-2023-0017 od 20.02.2023.
- HDJV-NSSB-DES-IZS-2023-0021 od 25.02.2023.
- HDJV-NSSB-DES-IZS-2023-0026 od 01.03.2023.
- HDJV-NSSB-DES-IZS-2023-0028 od 05.03.2023.
- HDJV-NSSB-DES-IZS-2023-0033 od 13.03.2023.
- HDJV-NSSB-DES-IZS-2023-0039 od 19.03.2023.
- HDJV-NSSB-DES-IZS-2023-0053 od 24.03.2023.
- HDJV-NSSB-DES-IZS-2023-0080 od 08.04.2023.
- HDJV-NSSB-DES-IZS-2023-0094 od 18.04.2023.
- HDJV-NSSB-DES-IZS-2023-0107 od 24.04.2023.
- HDJV-NSSB-DES-IZS-2023-0108 od 24.04.2023.
- HDJV-NSSB-DES-IZS-2023-0108 od 28.04.2023.
- HDJV-NSSB-DES-IZS-2023-0135 od 12.05.2023.
- HDJV-NSSB-DES-IZS-2023-0144 od 19.05.2023.
- HDJV-NSSB-DES-IZS-2023-0159 od 29.05.2023.
- HDJV-NSSB-DES-IZS-2023-0173 od 04.06.2023.
- HDJV-NSSB-DES-IZS-2023-0184 od 09.06.2023.
- HDJV-NSSB-DES-IZS-2023-0221 od 03.07.2023.

Izvođač radova je dostavljao liste prioritetnih PZI projekata za pregledanje dopisima:

- HDJV-NSSB-DES-IZS-2022-0010 od 17.03.2022.
- HDJV-NSSB-DES-IZS-2022-0011 od 25.03.2022.
- HDJV-NSSB-DES-IZS-2022-0013 od 07.04.2022.
- HDJV-NSSB-DES-IZS-2022-0014 od 20.04.2022.
- HDJV-NSSB-DES-IZS-2022-0018 od 10.05.2022.
- HDJV-NSSB-DES-IZS-2022-0020 od 19.05.2022.
- HDJV-NSSB-DES-IZS-2022-0021 od 24.05.2022.
- HDJV-NSSB-DES-IZS-2022-0022 od 25.05.2022.
- HDJV-NSSB-DES-IZS-2022-0025 od 02.06.2022.
- HDJV-NSSB-DES-IZS-2022-0026 od 07.06.2022.
- HDJV-NSSB-DES-IZS-2022-0028 od 10.06.2022.
- HDJV-NSSB-DES-IZS-2022-0030 od 17.06.2022.
- HDJV-NSSB-DES-IZS-2022-0031 od 23.06.2022.
- HDJV-NSSB-DES -IZS -2022-0033 od 29.06.2022.
- HDJV-NSSB-DES -IZS -2022-0034 od 04.07.2022.
- HDJV-NSSB-DES -IZS -2022-0038 od 06.07.2022.
- HDJV-NSSB-DES -IZS -2022-0040 od 11.07.2022.
- HDJV-NSSB-DES -IZS -2022-0042 od 13.07.2022.
- HDJV-NSSB-DES -IZS -2022-0043 od 19.07.2022.
- HDJV-NSSB-DES -IZS -2022-0045 od 21.07.2022.
- HDJV-NSSB-DES -IZS -2022-0046 od 25.07.2022.
- HDJV-NSSB-DES-IZS-2022-0047 od 01.08.2022.
- HDJV-NSSB-DES-IZS-2022-0049 od 05.08.2022.
- HDJV-NSSB-DES-IZS-2022-0050 od 09.08.2022.
- HDJV-NSSB-DES-IZS-2022-0051 od 12.08.2022.
- HDJV-NSSB-DES-IZS-2022-0053 od 16.08.2022.
- HDJV-NSSB-DES-IZS-2022-0054 od 21.08.2022.
- HDJV-NSSB-DES-IZS-2022-0057 od 26.08.2022.
- HDJV-NSSB-DES-IZS-2022-0059 od 02.09.2022.
- HDJV-NSSB-DES-IZS-2022-0060 od 07.09.2022.
- HDJV-NSSB-DES-IZS-2022-0062 od 11.09.2022.
- HDJV-NSSB-DES-IZS-2022-0063 od 16.09.2022.
- HDJV-NSSB-DES-IZS-2022-0065 od 23.09.2022.
- HDJV-NSSB-DES-IZS-2022-0067 od 29.09.2022.
- HDJV-NSSB-DES-IZS-2022-0071 od 07.10.2022.
- HDJV-NSSB-DES-IZS-2022-0074 od 16.10.2022.
- HDJV-NSSB-DES-IZS-2022-0076 od 21.10.2022.
- HDJV-NSSB-DES-IZS-2022-0079 od 28.10.2022.
- HDJV-NSSB-DES-IZS-2022-0081 od 01.11.2022.
- HDJV-NSSB-DES-IZS-2022-0083 od 04.11.2022.
- HDJV-NSSB-DES-IZS-2022-0085 od 08.11.2022.
- HDJV-NSSB-DES-IZS-2022-0086 od 12.11.2022.
- HDJV-NSSB-DES-IZS-2022-0088 od 21.11.2022.
- HDJV-NSSB-DES-IZS-2022-0090 od 28.11.2022.
- HDJV-NSSB-DES-IZS-2022-0093 od 02.12.2022.
- HDJV-NSSB-DES-IZS-2022-0097 od 07.12.2022.

- HDJV-NSSB-DES-IZS-2022-0099 od 09.12.2022.
- HDJV-NSSB-DES-IZS-2022-0101 od 15.12.2022.
- HDJV-NSSB-DES-IZS-2022-0103 od 19.12.2022.
- HDJV-NSSB-DES-IZS-2022-0106 od 21.12.2022.
- HDJV-NSSB-DES-IZS-2022-0108 od 26.12.2022.
- HDJV-NSSB-DES-IZS-2022-0114 od 30.12.2022.
- HDJV-NSSB-DES-IZS-2023-0001 od 04.01.2023.
- HDJV-NSSB-DES-IZS-2023-0003 od 12.01.2023.
- HDJV-NSSB-DES-IZS-2023-0004 od 17.12.2023.
- HDJV-NSSB-DES-IZS-2023-0007 od 20.01.2023.
- HDJV-NSSB-DES-IZS-2023-0008 od 27.01.2023.
- HDJV-NSSB-DES-IZS-2023-0009 od 30.01.2023.
- HDJV-NSSB-DES-IZS-2023-0006 od 03.02.2023.
- HDJV-NSSB-DES-IZS-2023-0010 od 06.02.2023.
- HDJV-NSSB-DES-IZS-2023-0012 od 08.02.2023.
- HDJV-NSSB-DES-IZS-2023-0015 od 13.02.2023.
- HDJV-NSSB-DES-IZS-2023-0017 od 20.02.2023.
- HDJV-NSSB-DES-IZS-2023-0021 od 25.02.2023.
- HDJV-NSSB-DES-IZS-2023-0026 od 01.03.2023.
- HDJV-NSSB-DES-IZS-2023-0028 od 05.03.2023.
- HDJV-NSSB-DES-IZS-2023-0033 od 13.03.2023.
- HDJV-NSSB-DES-IZS-2023-0039 od 19.03.2023.
- HDJV-NSSB-DES-IZS-2023-0053 od 24.03.2023.
- HDJV-NSSB-DES-IZS-2023-0080 od 08.04.2023.
- HDJV-NSSB-DES-IZS-2023-0094 od 18.04.2023.
- HDJV-NSSB-DES-IZS-2023-0107 od 24.04.2023.
- HDJV-NSSB-DES-IZS-2023-0108 od 24.04.2023.
- HDJV-NSSB-DES-IZS-2023-0108 od 28.04.2023.
- HDJV-NSSB-DES-IZS-2023-0135 od 12.05.2023.
- HDJV-NSSB-DES-IZS-2023-0144 od 19.05.2023.
- HDJV-NSSB-DES-IZS-2023-0159 od 29.05.2023.

Stručni Nadzor je pri pregledanju PZI projektne dokumentacije davao prioritete u skladu sa dostavljenim listama prioritetnih projekata od strane Izvođača radova.

Određeni broj PZI projektne dokumentacije je Izvođač radova, zbog hitnosti pregleda, dostavljao mail-om bez zvaničnog dopisa.

Izvođač radova je, nakon datitih komentara stručnog Nadzora na pregledanu PZI projektnu dokumentaciju, dostavio i određeni broj revidovanih PZI projekata.

U narednoj tabeli data je retrospektiva do sada dostavljenih PZI projekata (osnovni projekti i revizije projekata) po gore navedenim dopisima Izvođača radova. Prilikom dostavljena projektne dokumentacije dopisima dešavalo se da Izvođač radova iste projekte dostavi kroz dva različita dopisa što je u tabeli prikazano u koloni ''Korekcija''.

Dostavljeno Projekti od starne Izvođača radova Nadzoru					
Broj dopisa	Datum dostavljanja	Broj dostavljenih projekata	Osnovni projekti	Revizije projekata	Korekcije

Raniji dopisi (dopisi 2021 god.)		115	90	0	22
HDJV-NSSB-DES-IZS-2021-0020			11		
HDJV-NSSB-DES-IZS-2022-0001			4		
HDJV-NSSB-DES-IZS-2022-0002			1		
HDJV-NSSB-DES-IZS-2022-0004	09.02.2022.	26	25	0	1
HDJV-NSSB-DES-IZS-2022-0005	02.03.2022.	31	28	0	3
HDJV-NSSB-DES-IZS-2022-0006	08.03.2022.	1	1	0	0
HDJV-NSSB-DES-IZS-2022-0007	13.03.2022.	9	9	0	0
HDJV-NSSB-DES-IZS-2022-0009	16.03.2022.	2	2	0	0
HDJV-NSSB-DES-IZS-2022-0010	17.03.2022.	2	0	0	2
HDJV-NSSB-DES-IZS-2022-0011	25.03.2022.	4	4	0	0
HDJV-NSSB-DES-IZS-2022-0013	08.03.2022.	64	56	0	8
dopis CIP 250-545/20	11.04.2022.	9	0	9	0
HDJV-NSSB-DES-IZS-2022-0014	20.04.2022.	371	359	0	12
HDJV-NSSB-DES-IZS-2022-0019	17.05.2022.	10	0	9	1
HDJV-NSSB-DES-IZS-2022-0020	19.05.2022.	131	131	0	0
HDJV-NSSB-DES-IZS-2022-0022	25.05.2022.	40	32	7	1
HDJV-NSSB-DES-IZS-2022-0024	01.06.2022.	2	0	0	2
HDJV-NSSB-DES-IZS-2022-0025	02.06.2022.	23	13	10	0
HDJV-NSSB-DES-IZS-2022-0026	07.06.2022.	66	58	8	0
HDJV-NSSB-DES-IZS-2022-0028	10.06.2022.	20	0	20	0
HDJV-NSSB-DES-IZS-2022-0030	17.06.2022.	5	3	2	0
HDJV-NSSB-DES-IZS-2022-0031	23.06.2022.	8	1	7	0
HDJV-NSSB-DES-IZS-2022-0033	29.06.2022.	13	11	5	0

HDJV-NSSB-DES-IZS-2022-0034	04.07.2022.	53	21	32	0
HDJV-NSSB-DES-IZS-2022-0038	06.07.2022.	66	22	44	0
HDJV-NSSB-DES-IZS-2022-0040	11.07.2022.	63	0	63	0
HDJV-NSSB-DES-IZS-2022-0042	13.07.2022.	12	3	9	0
HDJV-NSSB-DES-IZS-2022-0043	19.07.2022.	27	0	27	0
HDJV-NSSB-DES-IZS-2022-0045	21.07.2022.	70	0	70	0
HDJV-NSSB-DES-IZS-2022-0046	25.07.2022.	54	0	54	0
HDJV-NSSB-DES-IZS-2022-0047	01.08.2022.	15	2	13	0
Dostavljeno Projekti od starne Izvođača radova Nadzoru					
Broj dopisa	Datum dostavljanja	Broj dostavljenih projekata	Osnovni projekti	Revizije projekata	Korekcije
HDJV-NSSB-DES-IZS-2022-0049	05.08.2022.	41	0	41	0
HDJV-NSSB-DES-IZS-2022-0050	09.08.2022.	38	0	38	0
HDJV-NSSB-DES-IZS-2022-0051	12.08.2022.	95	57	38	0
HDJV-NSSB-DES-IZS-2022-0053	16.08.2022.	11	5	6	0
HDJV-NSSB-DES-IZS-2022-0054	21.08.2022.	30	0	30	0
HDJV-NSSB-DES-IZS-2022-0057	26.08.2022.	9	0	9	0
HDJV-NSSB-DES-IZS-2022-0059	02.09.2022.	18	0	18	0
HDJV-NSSB-DES-IZS-2022-0060	07.09.2022.	154	0	0	154
HDJV-NSSB-DES-IZS-2022-0062	11.09.2022.	6	0	6	0
HDJV-NSSB-DES-IZS-2022-0063	16.09.2022.	12	0	12	0
HDJV-NSSB-DES-IZS-2022-0065	23.09.2022.	30	0	30	0
HDJV-NSSB-DES-IZS-2022-0067	29.09.2022.	37	0	37	0
HDJV-NSSB-DES-IZS-2022-0071	07.10.2022.	18	0	18	0

HDJV-NSSB-DES-IZS-2022-0074	16.10.2022.	16	0	16	0
HDJV-NSSB-DES-IZS-2022-0076	21.10.2022.	5	0	5	0
HDJV-NSSB-DES-IZS-2022-0079	28.10.2022.	18	0	18	0
HDJV-NSSB-DES-IZS-2022-0081	01.11.2022.	14	1	13	0
HDJV-NSSB-DES-IZS-2022-0083	04.11.2022.	10	0	10	0
HDJV-NSSB-DES-IZS-2022-0085	08.11.2022.	26	0	26	0
HDJV-NSSB-DES-IZS-2022-0086	12.11.2022.	14	0	14	0
HDJV-NSSB-DES-IZS-2022-0087	18.11.2022.	2	0	2	0
HDJV-NSSB-DES-IZS-2022-0088	21.11.2022.	8	0	8	0
HDJV-NSSB-DES-IZS-2022-0090	28.11.2022.	16	0	16	0
HDJV-NSSB-DES-IZS-2022-0093	02.12.2022.	5	0	4	1
HDJV-NSSB-DES-IZS-2022-0097	07.12.2022.	20	0	20	0
HDJV-NSSB-DES-IZS-2022-0099	09.12.2022.	28	0	28	0
HDJV-NSSB-DES-IZS-2022-0101	15.12.2022.	17	0	17	0
HDJV-NSSB-DES-IZS-2022-0103	19.12.2022.	3	0	3	0
HDJV-NSSB-DES-IZS-2022-0106	21.12.2022.	5	0	4	1
HDJV-NSSB-DES-IZS-2022-0108	23.12.2022.	15	0	15	0
HDJV-NSSB-DES-IZS-2022-0114	30.12.2022.	14	0	14	0
HDJV-NSSB-DES-IZS-2023-0001	04.01.2023.	8	0	8	0
HDJV-NSSB-DES-IZS-2023-0003	12.01.2023.	10	0	10	0
HDJV-NSSB-DES-IZS-2023-0004	17.12.2023.	15	0	15	0
HDJV-NSSB-DES-IZS-2023-0007	20.01.2023.	18	0	16	2
HDJV-NSSB-DES-IZS-2023-0008	27.01.2023.	8	0	6	2

HDJV-NSSB-DES-IZS-2023-0009	30.01.2023.	4	0	4	0
HDJV-NSSB-DES-IZS-2023-0006	03.02.2023.	7	7	0	0
HDJV-NSSB-DES-IZS-2023-0010	06.02.2023.	8	1	6	1
HDJV-NSSB-DES-IZS-2023-0012	08.02.2023.	1	0	1	0
HDJV-NSSB-DES-IZS-2023-0015	13.02.2023.	4	0	4	0
HDJV-NSSB-DES-IZS-2023-0017	20.02.2023.	2	0	2	0
HDJV-NSSB-DES-IZS-2023-0021	25.02.2023.	9	0	9	0
HDJV-NSSB-DES-IZS-2023-0026	01.03.2023.	1	0	1	0
HDJV-NSSB-DES-IZS-2023-0028	05.03.2023.	9	0	9	0
HDJV-NSSB-DES-IZS-2023-0033	13.03.2023.	4	0	4	0
Dostavljeno Projekti od starne Izvođača radova Nadzoru					
Broj dopisa	Datum dostavljanja	Broj dostavljenih projekata	Osnovni projekti	Revizije projekata	Korekcije
HDJV-NSSB-DES-IZS-2023-0039	19.03.2023.	14	0	14	0
HDJV-NSSB-DES-IZS-2023-0053	24.03.2023.	8	0	8	0
HDJV-NSSB-DES-IZS-2023-0080	08.04.2023.	16	0	15	1
HDJV-NSSB-DES-IZS-2023-0094	18.04.2023.	4	4	0	0
HDJV-NSSB-DES-IZS-2023-0107	24.04.2023.	4	0	4	0
HDJV-NSSB-DES-IZS-2023-0108	24.04.2023.	20	0	20	0
HDJV-NSSB-DES-IZS-2023-0108	28.04.2023.	1	0	1	0
HDJV-NSSB-DES-IZS-2023-0135	12.05.2023.	7	0	7	0
HDJV-NSSB-DES-IZS-2023-0144	19.05.2023.	2	1	1	0
HDJV-NSSB-DES-IZS-2023-0159	29.05.2023.	0	2	0	0
HDJV-NSSB-DES-IZS-2023-0173	04.06.2023.	1	0	1	0

HDJV-NSSB-DES-IZS-2023-0184	09.06.2023.	5	0	5	0
HDJV-NSSB-DES-IZS-2023-0221	03.07.2023.	2	0	2	0
Projekti dobijeni mailom:		5	0	5	0
Ukupno:		2247	940	1086	219
Dostavljeno do 15.02.2022.:		112	90	0	22
Dostavljeno od 15.02.2022.:		2135	850	1086	197

Izvođač radova je prethodnom Nadzoru (IŽS) dostavio određeni broj projekata što je u tabeli prikazano u trećem redu.
Nakon pregleda projektne dokumentacije stručni Nadzor komentare daje u Izveštajima stručnog Nadzora o pregledu projektne dokumentacije. Izveštaji stručnog Nadzora o pregledu projektne dokumentacije su dostavljani Izvođaču radova sukcesivno kako su projekti pregledavani. Klasifikacijom Izveštaji o kontroli projektne dokumentacije podeljeni su u tri grupe, po stepenu ispravnosti dostavljenih PZI projektata:

- status A - PZI projekat se prihvata
- status B - PZI projekat se prihvata sa komentarima
- status C - PZI projekat se odbija

U narednoj tabeli dat je prikaz do sada pregledane PZI projektne dokumentacije po statusima.

	Status Izveštaja Nadzora				
	A	B	C	PGD = PZI	Ukupno
Projekti predati do 15.02.2022. (IŽS) :	12	0	0	0	12
Projekti predati od 15.02.2022. :	902	24	2	152	928
Ukupno pregledano :	914	24	2	152	940
Procentualno (%)	97,23	2,55	0,21		
Ukupno pregledano revizija projekata:					1084

Izvođač je u obavezi da izradi određeni broj nedostajućih projekata u sklopu PZI (prema PGD-u):

1. Projekti geodetskih osmatranja objekata u toku izgradnje i eksplatacije
2. Projekti privremene saobraćajne signalizacije koji nisu obuhvaćeni do sada urađenom dokumentacijom

U narednoj tabeli data je retrospektiva do sada dostavljenih nedostajućih projekata u sklopu PZI (prema PGD-u)

Nedostajući projekti u sklopu PZI (prema PGD-u)			
Način dostavljanja	Datum dostavljanja	Broj dostavljenih projekata	Dostavljeni projekti
HDJV-NSSB-TEC-IZS-2022-0629	24.11.2022.	3	Projekti geodetskog osmatranja objekata:

			Podvožnjak na km 113+327 i km 117+708; Galerija na km 114+716
HDJV-NSSB-TEC-IZS-2022-0658	09.12.2022.	5	Projekat geodetskog 1d osmatranja objekta km 81+284, km 78+377, km 82+159, km 101+980 i na km 117+155
HDJV-NSSB-TEC-IZS-2022-0673 HDJV-NSSB-TEC-IZS-2023-0177 – rev 1 HDJV-NSSB-TEC-IZS-2023-0214 – rev 2	08.12.2022. 17.03.2023. 27.03.2023.	39	Projekat geodetskog 1d osmatranja objekta na km 131+830, km 135+112, km 139+003,147+137,152+282, 160+094,163+566.52, 168+690.06,170+834, 172+193,179+395, 180+970 i 184+258.37
HDJV-NSSB-TEC-IZS-2023-0028	23.01.2023.	2	Projekat geodetskog 1d osmatranja objekta mosta na km 76+601 i km 77+808
HDJV-NSSB-TEC-IZS-2023-0090	15.02.2023.	17	Projekat geodetskog 1d osmatranja objekta od km 77+00 do km 130+00
HDJV-NSSB-TEC-IZS-2023-0397	31.05.2023.	7	Projekat geodetskog 1d osmatranja objekta km 143+725, km 155+025, km 157+443, km 142+055, km 137+300, km 156+453, km, 131+245
	Ukupno:	73	

Izvođač je u obavezi da izradi projekte koji se izrađuju prema posebnim procedurama:

1. Projekti ukrštaja dalekovoda, EMS
2. Sanacija/Rekonstrukcija - Naftovod Bačko Novo Selo-Novi Sad (DN1), TRANSNAFTA AD Pančevo
3. Projekti hidrotehničkih instalacija u Subotici i Vrbasu:
   - 3.1 Nedostajuće hidrotehničke infrastrukture za železničku stanicu Vrbas Nova
   - 3.2 Izmeštanje postojeće kanalizacije u Lošinjskoj ulici u Subotici
   - 3.3 Projekat kanalizacije u ulici Park Ferenca Rajhla Ferenca u Subotici
   - 3.4 Izmeštanja kanala otpadnih voda na km 173+629.56 u Subotici
4. Projekti priključenja potrošača na distributivnu mrežu (prema uslovima EDB Novi Sad, Sombor i Subotica)

Lista ovih Projekata je urađen prema informacijama koje ima tim Nadzora.
U narednoj tabeli data je retrospektiva do sada dostavljenih koji se izrađuju prema posebnim procedurama:

Projekti koji se izrađuju po posebnoj proceduri

Način dostavljanja	Datum dostavljanja	Broj dostavljenih projekata	Dostavljeni projekti
HDJV-NSSB-DES-IZS-2023-0018 HDJV-NSSB-DES-IZS-2023-0025 – rev 1 Mail Projektanta CIP – rev 2	19.02.2023. 01.03.2023. 10.03.2023.	3	Izmeštanje postojeće kanalizacije u Lošinjskoj ulici u Subotici
HDJV-NSSB-DES-IZS-2023-0036 HDJV-NSSB-DES-IZS-2023-0064	10.03.2023. 31.03.2023.	2	Projekat izmeštanja kanala otpadnih voda na km 173+629,56
HDJV-NSSB-DES-IZS-2023-0077	07.04.2023.	1	Projekat kanalizacije u ulici Park Rajhla Ferenca u Subotici

U narednoj tabeli dat je prikaz do sada pregledanih nedostajućih projekata u sklopu PZI (prema PGD-u) i projekata koji se izrađuju po posebnoj proceduri po statusima.

	Status Izveštaja Nadzora			
	A	B	C	Ukupno
Ukupno pregledano :	46	4	0	50
Ukupno pregledano revizija projekata:				29

7 STATUS PREDATIH METODOLOGIJA RADA

U periodu od 01.04.2023. do 30.04.2023. Izvođač radova je dostavio određen broj Metodologija radova. U narednoj tabeli dajemo spisak predatih Metodologija od strane Izvođača radova, i odgovore Nadzora.

R.br.	Broj dopisa	Datum	Naziv dopisa	Datum odgovora Nadzora	Broj dopisa
1	HDJV-NSSB-TEC-IZS-2023-0394	1-Jun-23	Predaja metodologije izvođenja radova na rezervoaru i pumpnoj stanici na km 176+274	8-Sep-22	NAD-NSSB-JV-CRIC-CCCC-0296
2	HDJV-NSSB-TEC-IZS-2023-0399	1-Jun-23	Ponovna predaja metodologije izvođenja radova na podvožnjaku na km 176+274	6-Sep-23	NAD-NSSB-JV-CRIC-CCCC-0282
3	HDJV-NSSB-TEC-IZS-2023-0403	2-Jun-23	Metodologija i dinamika izvođenja radova elektroinstalacija PS Kisač	2-Jun-23	NAD-NSSB-JV-CRIC-CCCC-0282
4	HDJV-NSSB-TEC-IZS-2023-0393	2-Jun-23	Dostavljanje metodologije izvođenja radova za nadvožnjak na km 98+149.45	3-Jul-23	NAD-NSSB-JV-CRIC-CCCC-1322
5	HDJV-NSSB-TEC-IZS-2023-0411	7-Jun-23	Metodologije radova - pothodnik u železničkoj stanici Subotica teretna na Km 175 + 819.48		
6	HDJV-NSSB-TEC-IZS-2023-0412	7-Jun-23	Ponovna predaja metodologije izvođenja radova na galeriji na km 177+627		
7	HDJV-NSSB-TEC-IZS-2023-0395	8-Jun-23	Dostava metodologije i dinamike za izmeštanje i zaštitu postojeće elektro energetske infrastrukture na km 156+800 1kV	9-Jun-23	NAD-NSSB-JV-CRIC-CCCC-1233
8	HDJV-NSSB-TEC-IZS-2023-0420	9-Jun-23	Dostava metodologije za izradu SS/TT zgrade u stanici Žednik	14-Jun-23	NAD-NSSB-JV-CRIC-CCCC-1245
9	HDJV-NSSB-TEC-IZS-2023-0409	9-Jun-23	Dostva metodologije za izradu zidova za zaštitu od buke od Novog Sada do Vrbasa		
10	HDJV-NSSB-TEC-IZS-2023-0417	9-Jun-23	Dostava metodologije za transport i ugradnju porednapregnutih I nosača nadvožnjaka na km 120+571, km 125+191, 126+976		
11	HDJV-NSSB-TEC-IZS-2023-0423	9-Jun-23	Ponova dostava ispravljene metodologije na GSMR zgradama u Novom Sadu, Subotici i baznim stanicama državne granice - podizvođač Bauen doo	23-Jun-23	NAD-NSSB-JV-CRIC-CCCC-1293
12	HDJV-NSSB-TEC-IZS-2023-0419	9-Jun-23	Metodologije i dinamika radova elektroinstalacija unutrašnjosti stanice Bačka Topola		
13	HDJV-NSSB-TEC-IZS-2023-0416	12-Jun-23	Dostava metodologije za proizvodnju, prednaprezanje i skladištenje prednapregnutih nosača na nadvožnjacima km 120+571, km 125+191, km 126+976	27-Jun-23	NAD-NSSB-JV-CRIC-CCCC-1308
14	HDJV-NSSB-TEC-IZS-2023-0428	14-Jun-23	Dostava metodologije radova na nadvožnjaku na km 89+315	3-Jul-23	NAD-NSSB-JV-CRIC-CCCC-1324
15	HDJV-NSSB-TEC-IZS-2023-0435	14-Jun-23	Dostava metodologije radova na odvodnjavanju (drenaže, reviziona okna i odvodne cevi) od km 157+500 do km 184+635		
16	HDJV-NSSB-TEC-IZS-2023-0424	14-Jun-23	Metodologije za polaganje skretnica	17-Jun-23	NAD-NSSB-JV-CRIC-CCCC-1257
17	HDJV-NSSB-TEC-IZS-2023-0432	14-Jun-23	Dostava metodologije za objektu PS Subotica	23-Jun-23	NAD-NSSB-JV-CRIC-CCCC-1299

18	HDJV-NSSB-TEC-IZS-2023-0433	14-Jun-23	Metodologija i dinamika radova na elektroinstalacijama PS Kisač	15-Jun-23	NAD-NSSB-JV-CRIC-CCCC-1250
19	HDJV-NSSB-TEC-IZS-2023-0437	16-Jun-23	Metodologije i dinamika radova elektroinstalacija SPN Zmajevo	20-Jun-23	NAD-NSSB-JV-CRIC-CCCC-1267
20	HDJV-NSSB-TEC-IZS-2023-0440	19-Jun-23	Dostava metodologije za radove na TT objektima u baznoj stanici Verušić - Deko tim doo Beška	19-Jun-23	NAD-NSSB-JV-CRIC-CCCC-1261
21	HDJV-NSSB-TEC-IZS-2023-0441	19-Jun-23	Dostava metodologije za radove na TT objektima u baznoj stanici Mali Iđoš polje i Mali Beograd - Deko tim doo Beška	19-Jun-23	NAD-NSSB-JV-CRIC-CCCC-1260
22	HDJV-NSSB-TEC-IZS-2023-0450	21-Jun-23	Dostava metodologije za izmeštanje i zaštitu postojeće elektroenergentske infrastrukture na km 144+400 (20kV 1kV)	22-Jun-23	NAD-NSSB-JV-CRIC-CCCC-1278
23	HDJV-NSSB-TEC-IZS-2023-0429	22-Jun-23	Dostava metodologije za izvođenje građevinskih radova na SS i TT objektima u stanici Vrbas		
24	HDJV-NSSB-TEC-IZS-2023-0453	22-Jun-23	Metodologije za GSM-R stubova na deonicu Novi Sad (uključujući) - Rumenka (uključujući)	3-Jul-23	NAD-NSSB-JV-CRIC-CCCC-1330
25	HDJV-NSSB-TEC-IZS-2023-0452	23-Jun-23	Dostava metodologije i dinamičkog plana za priključak EVP Vrbas na kontaktnu mrežu	23-Jun-23	NAD-NSSB-JV-CRIC-CCCC-1290
26	HDJV-NSSB-TEC-IZS-2023-0438	23-Jun-23	Dostava metodologije za nadvožnjak na km 101+132		
27	HDJV-NSSB-TEC-IZS-2023-0458	23-Jun-23	Dostava metodologije za sanaciju šipova galerije na km 114+716		
28	HDJV-NSSB-TEC-IZS-2023-0454	26-Jun-23	Dostava metodologije za izvođenje GSM-R stubova na deonici Rumenka (isključeno) - Numovićevo (isključeno)		
29	HDJV-NSSB-TEC-IZS-2023-0462	26-Jun-23	Ponovljena dostava planske dokumentacije za izgradnju podzemnog prolaza na km 177+857		
30	HDJV-NSSB-TEC-IZS-2023-0460	26-Jun-23	Metodologija i dinamika izvođenja radova elektroinstalacija stanica Bačka Topola		
31	HDJV-NSSB-TEC-IZS-2023-0461	26-Jun-23	Metodologija i dinamika izvođenja radova elektroinstalacija stanica Subotica		
32	HDJV-NSSB-TEC-IZS-2023-0455	28-Jun-23	Dostava metodologije za izvođenje radova na GSM-R stubovima na deonici Naumovićevo (uključeno) - državna granica Kelebija		
33	HDJV-NSSB-TEC-IZS-2023-0457	28-Jun-23	Dostava metodologije za polaganje koloseka i skretnica na deonici od km 77+411 do km 184+634		

Od 01.06.2022. smo odgovore na predate Metodologije Izvođača radova podelili u tri grupe, po stepenu ispravnosti dostavljene Metodologije izvođenja radova:

- status A - Metodologija se prihvata
- status B - Metodologija se prihvata sa komentarima
- status C - Metodologija se odbija.

8 FINANSIJSKI IZVEŠTAJ

Finansijski izveštaj zaključno sa 30.06.2023.godine

Pregled ugovorne dokumentacije:

Ugovor:	Komercijalni ugovor o modernizaciji I rekonstrukciji mađersko-srpske železničke veze na teritoriji Republike Srbije za deonicu Novi Sad – Subotica – državna granica (Kelebija)
Ugovor br:	340-5583/2018-3 od 07.07.2018. 1/2018-1950 od 07.07.2018. (zaveden kod Investitora) CRIC/2018/001 od 07.07.2018. (zaveden kod Izvođača)
Aneks ugovora br.1	340-05-5892/2021-1 od 25.06.2021. 1/2021-1550/385 od 25.06.2021.(zaveden kod Investitora) CRIC(S)/2021/003-112 od 25.06.2021. (zaveden kod Izvođača)
Aneks ugovora br.2	340-9986/2022 od 09.12.2022. 1/2022-1/1204 od 09.12.2022.(zaveden kod Investitora) JV-NSSB-2022-02 od 09.12.2022. (zaveden kod Izvođača)
Sporazumom broj 1 o naknadnim radovima	401-00-01138/2022-04 od 25.10.2022. godine 1/2022 – 1/1090 od 25.10.2022. godine (zaveden kod Investitora) JV-NSSB-2022-01 od 05.10.2022. (zaveden kod Izvođača)
Ugovorna suma:	USD 1.162.810.000 (bez PDV-a) – Osnovni ugovor/Aneks br.1 USD 6.512.453,59 (bez PDV-a) – Aneks br.2 USD 111.999.042,00 (bez PDV-a) – Sporazum broj 1

Pregled privremenih situacija Izvođača:

1.Privremena situacija za isporuku tehničke dokumentacije (br.003)
Nadzor je pregledao i overio 1 privremenu situaciju br. 003 za isporuku tehničke dokumentacije (izrada PGDa), overena 05.06.2022.godine
Realizacija: 17.442.150 USD (1,50%)

1.Privremena situacija za izvođenje radova (br.004)
Nadzor je pregledao i overio listove GK za izvedene radove zaključno sa 30.04.2022.godine.
Nadzor je pregledao i overio 1 privremenu situaciju za radove br.004 (overena 13.06.2022.godine).
Realizacija: 9.614.914,68 USD
Kumulativno: 27.057.064,68 USD (2,33%)

2.Privremena situacija za izvođenje radova (br.005)
Nadzor je pregledao i overio listove GK za izvedene radove zaključno sa 31.05.2022.godine.

Nadzor je pregledao i overio 2 privremenu situaciju za radove br.005 (overena 15.08.2022.godine).
Realizacija: 13.903.894,87 USD
Kumulativno: 40.960.959,55 USD (3,52%)

3.Privremena situacija za izvođenje radova (br.006)
Nadzor je pregledao i overio listove GK za izvedene radove zaključno sa 31.08.2022.godine.
Nadzor je pregledao i overio 3 privremenu situaciju za radove br.006 (overena 13.10.2022.godine).
Realizacija: 18.731.500,62 USD
Kumulativno: 59.692.460,17 USD (5,13%)

4.Privremena situacija za izvođenje radova (br.007)
Nadzor je pregledao i overio obračunske listove za izvedene radove zaključno sa 30.09.2022.godine
Nadzor je pregledao i overio 4 privremenu situaciju za radove br.007 (overena 09.11.2022.godine).
Realizacija: 19.477.681,74 USD
Kumulativno: 79.170.141,91 USD (6,81%)

5.Privremena situacija za izvođenje radova (br.008)
Nadzor je pregledao i overio obračunske listove za izvedene radove zaključno sa 31.10.2022.godine
Nadzor je pregledao i overio 5 privremenu situaciju za radove br.008 (overena 24.11.2022.godine).
Realizacija: 27.708.577,62 USD
Kumulativno: 106.878.719,53 USD (9,19%)

2. Privremena situacija za isporuku tehničke dokumentacije PZI (br.009)
Nadzor je pregledao i overio 2 privremenu situaciju br. 009 za isporuku tehničke dokumentacije, overena 30.11.2022.godine
Realizacija: 11.686.240,00 USD
Kumulativno: 118.564.959,53 USD (10,20%)

10. Privremena situacija za izvođenje radova – Aneks br.2 (br.011)
Nadzor je pregledao i overio obračunske listove za izvedene radove po Aneksu br.2 (period 01.01-18.03.2022.godine)
Nadzor je pregledao i overio 1 privremenu situaciju za radove br.011 (overena 12.12.2022.godine).
Realizacija: 2.945.453,58 USD
Kumulativno: 121.510.413,11 USD (10,39%)

6. Privremena situacija za izvođenje radova (br.012)
Nadzor je pregledao i overio obračunske listove za izvedene radove zaključno sa 09.12.2022.godine (period 01.11 – 09.12.2022.godine).
Nadzor je pregledao i overio 6 privremenu situaciju za radove br.012 (overena 19.01.2023.godine).
Realizacija: 67.934.326,27 USD

Kumulativno: 189.444.739,38 USD (16,20%)

7. Privremena situacija za izvođenje radova (br.013)

Nadzor je pregledao i overio obračunske listove za izvedene radove zaključno sa 27.01.2023.godine (period 10.12.2022. -27.01.2023.godine).

Nadzor je pregledao i overio 7 privremenu situaciju za radove br.013 (overena 27.02.2023.godine).

Realizacija: 34.930.990,57 USD

Kumulativno: 224.375.729,95 USD (19,19%)

8. Privremena situacija za izvođenje radova (br.014)

Nadzor je pregledao i overio obračunske listove za izvedene radove zaključno sa 24.02.2023. godine (period 28.01.2023. – 24.02.2023.godine) i dostavio ih Izvođaču radova dopisom NAD-NSSB-JV CRIC-CCCC-0866.

Nadzor je pregledao i overio 8 privremenu situaciju za radove br.014 (overena 05.04.2023.godine)

Realizacija: 30.819.701,52 USD

Kumulativno: 255.195.431,47 USD (21,82 %)

Naknadni radovi izvedeni u skladu sa Sporazumom broj 1 o naknadnim radovima broj 401-00-01138/2022-04 od 25.10.2022. godine

Nadzor je pregledao i overio obračunske listove za izvedene naknadne radove i dostavio ih Izvođaču radova dopisom NAD-NSSB-JV CRIC-CCCC-0867. Vrednost radova overenih obračunskih listova je 5.373.129,47 USD.

9. Privremena situacija za izvođenje radova (br.015)

Nadzor je pregledao i overio obračunske listove za izvedene radove zaključno sa 03.04.2023. godine (period 25.02.2023. – 03.04.2023.godine) i dostavio ih Izvođaču radova dopisom NAD-NSSB-JV CRIC-CCCC-1029.

Nadzor je pregledao i overio 9 privremenu situaciju za radove br.015 (overena 03.05.2023.godine).

Realizacija: 53.519.981,39 USD

Kumulativno: 308.715.412,86 USD (26,40 %)

Naknadni radovi izvedeni u skladu sa Sporazumom broj 1 o naknadnim radovima broj 401-00-01138/2022-04 od 25.10.2022. godine

Nadzor je pregledao i overio obračunske listove za izvedene naknadne i dostavio ih Izvođaču radova dopisom NAD-NSSB-JV CRIC-CCCC-1030 od 20.04.2023. Vrednost radova overenih obračunskih listova je 12.132.007,46 USD, što u kumulativu iznosi 17.505.136,93 USD.

10. Privremena situacija za izvođenje radova (br.016)

Nadzor je pregledao i overio obračunske listove za izvedene radove zaključno sa 03.05.2023. godine (period od 04.04.2023. – 03.05.2023.godine) i dostavio ih Izvođaču radova dopisom NAD-NSSB-JV CRIC-CCCC-1137.

Nadzor je pregledao i overio 10 privremenu situaciju za radove br.016 (overena 31.05.2023.godine).

Realizacija: 49.478.209,26 USD

Kumulativno: 358.193.622,12 USD (30,63 %)

Naknadni radovi izvedeni u skladu sa Sporazumom broj 1 o naknadnim radovima broj 401-00-01138/2022-04 od 25.10.2022. godine

Nadzor je pregledao i overio obračunske listove za izvedene naknadne radove i dostavio ih Izvođaču radova dopisom NAD-NSSB-JV CRIC-CCCC-1138. Vrednost radova overenih obračunskih listova je 1.572.536,07 USD, što u kumulativu iznosi 19.077.673,00 USD.

11. Privremena situacija za izvođenje radova (br.017)

Izvođač je dopisom broj HDJV-NSSB-CON-IZS-2023-0095 od 05.06.2023. godine predao Nadzoru obračunske listove na kontrolu i overu za radove u periodu 04.05.2023. – 01.06.2023.godine.

Nadzor je potvrdio vrednost radova u Pregledoj tabeli za 11.privremenu situaciju (br.017).

Realizacija: 55.525.548,29 USD

Kumulativno: 410.773.716,85 USD (35,33 %)

Izvođač je poslao predsituaciju br.017 na odobrenje Investitoru.

Naknadni radovi izvedeni u skladu sa Sporazumom broj 1 o naknadnim radovima broj 401-00-01138/2022-04 od 25.10.2022. godine

Izvođač je dopisom broj HDJV-NSSB-CON-IZS-2023-0096 od 05.06.2023. godine predao Nadzoru obračunske listove za naknadne radove (u skladu sa potpisanim Sporazumom broj 1 o naknadnim radovima i tabelom cena koja je sastavni deo Sporazuma broj 1) na kontrolu i overu. Vrednost radova overenih obračunskih listova je 1.290.375,85 USD, što u kumulativu iznosi 20.368.0048,85 USD.

Pregled realizovanih radova/usluga Izvođača prema overenim privremenim situacijama (u izveštajnom periodu – zaključno sa junom 2023.godine):

Opis	*Ugovorena vrednost*	*Prethodni period*	*Iznos po tekućoj situaciji*	*Kumulativni iznos*	*% kumulativnih izvedenih Radova*
Izvođač - JV CRIC-CCCC - radovi i usluge overeni u privremenim situacijama					
Privremene situacije Izvođača (za radove zaključno sa 03.05.2023 godine i usluge)					
Osnovni ugovor					
1. Izvedeni radovi	**1.127.925.700**	**326.119.779**		**326.119.779**	
1. Arhitektonski radovi	16.600.314	3.354.008		3.354.008	
2. Radovi na donjem stroju	209.735.688	120.070.696		120.070.696	
3. Radovi na gornjem stroju	249.437.955	64.970.771		64.970.771	
4. Mostovi, propusti i podvožnjaci	253.938.256	89.117.803		89.117.803	
5. Pristupni putevi i devijacije	27.374.721	2.987.231		2.987.231	
6. Drenažni radovi	8.971.793	624.043		624.043	
7. Kontaktna mreža	80.679.702	8.019.054		8.019.054	
8. Stabilna postrojenja električne vuče - EVP, PSN, PS	22.273.130	952.478		952.478	
9. Napajanje	26.601.912	3.273.827		3.273.827	
10. Signalno-sigurnosni sistemi	116.510.191	13.843.454		13.843.454	
11. Telekomunikacioni sistemi	71.650.868	14.094.138		14.094.138	
12. Termotehničke i protivpožarne instalacije	5.809.444	0		0	
13. Mašinske instalacije i radovi	2.610.409	0		0	
14. Putna saobraćajna signalizacija i oprema	1.371.233	18.653		18.653	
15. Pejzažno uređenje, peroni i mere zaštite životne sredine	34.360.084	4.793.624		4.793.624	
2. Projektovanje	**34.884.300**	**29.128.390**		**29.128.390**	
1. Troškovi projektovanja (PGD)	17.442.150	17.442.150		17.442.150	
2. Troškovi projektovanja (PZI)	17.442.150	11.686.240		11.686.240	
Ukupno po Osnovnom ugovoru/Aneks br.1 :	**1.162.810.000**	**355.248.169**		**355.248.169**	**30,55%**
Aneks br.2					
Radovi i usluge po Aneksu br.2	6.512.454	2.945.454		2.945.454	
Ukupno po Aneksu br.2 :	**6.512.454**	**2.945.454**		**2.945.454**	**45,23%**
UKUPNO:	**1.169.322.454**	**358.193.622**		**358.193.622**	**30,63%**

Poslednja overena privremena situacija Izvođača je 10. privremena situacija za radove broj 016 (overena 31.05.2023.)

9 PREGLED ZAHTEVA ZA SAGLASNOST MATERIJALA (MAR)

U izveštajnom periodu izvođač je uputio/nadzor je odgovorio na sledeće zahteve:

TABELARNI PRIKAZ ZAHTEVA ZA ODOBRENJE MATARIJALA (MAR) - ARHITEKTURA_2

Br.	Deonica	Materijal:	Status	Komentar	PZI
NSSU-S2-D3-ARC-MAR-058	S2_Lovćenac-Subotica-Državna granica	Kamena vuna proizvođača :FKD-N Thermal d=10cm, Knauf Insulation, Belo polje bb, 17530 Surdulica	B	Komentar u dokumentu	Projekat za izvođenje: 1.12.1 pozicija: 08.05
NSSU-S2-D3-ARC-MAR-059	S2_Lovćenac-Subotica-Državna granica	Krovna folija OSB ploča, Bitumenizirani krovni karton proizvođača : FIMKA 150 -FIM DOO put narodnih heroja 12 24420 kanjiža	C	Komentar u dokumentu	Projekat za izvođenje: 1.12.1 pozicija: 06.02
NSSU-S2-D3-ARC-MAR-060	S2_Lovćenac-Subotica-Državna granica	Belbor fix koncentrat proizvođača : Helios TBLUS, d.o.o., Količevo 65 SI-1230 Domžale, Slovenija	C	Komentar u dokumentu	Projekat za izvođenje: 1.12.1 pozicija: 06.01
NSSU-S2-D3-ARC-MAR-065	S2_Lovćenac-Subotica-Državna granica	Rofix proizvođača : Popovac bb, 35254 Popovac, Srbija	A	n/a	Projekat za izvođenje: 1.12.1 pozicija: 17
NSSU-S2-D3-ARC-MAR-066	S2_Lovćenac-Subotica-Državna granica	Austrotherm XPS TOP 50 d=5cm, manufacturer: Austrotherm d.o.o., Mirka Obradovića bb, 14000 Valjevo, Serbia/ Austrotherm XPS TOP 50 d=5cm, proizvođača : Austrotherm d.o.o, Mirka Obradovića bb, 14000 Valjevo, Srbija	A	n/a	Projekat za izvođenje: 1.12.1 pozicija: 08.03
NSSU-S2-D3-ARC-MAR-067	S2_Lovćenac-Subotica-Državna granica	Ravan biber crep od gline engobirane površine proizvođača : Wienerberger, Boereci 49, 9242 Križevci pri Ljutomeru, Slovenija	B	Komentar u dokumentu	Projekat za izvođenje: 1.12.1 pozicija: 07.01
NSSU-S2-D3-ARC-MAR-068	S2_Lovćenac-Subotica-Državna granica	Ytong plaster proizvođača : Xella Srbija d.o.o. Vreoci	C	Komentar u dokumentu	Projekat za izvođenje: 1.12.1 pozicija: 05.05
NSSU-S2-D3-ARC-MAR-069	S2_Lovćenac-Subotica-Državna granica	Titan cink proizvođača : Simar, Societa Metalli Marghera sp.a.	C	Komentar u dokumentu	Projekat za izvođenje: 1.12.1 pozicija: 12
NSSU-S2-D3-ARC-MAR-070	S2_Lovćenac-Subotica-Državna granica	Kamena vuna i parna brana proizvođača :Knauf Insulation NaturBoard Fit, Knauf Insulation d.o.o. Beograd Batajnički drum 16b, 11080 Zemun - Beograd, Masterfol Sd ALU, MASTERPLAST YU d.o.o.	C	Komentar u dokumentu	Projekat za izvođenje: 1.12.1 pozicija: 08.04

		Bodrogvari Ferenc 172, SRB 24000 Subotica			
NSSU-S2-D3-ARC-MAR-071	S2_Lovćenac-Subotica-Državna granica	Ytong termo blok : proizvođača : Xella Srbija d.o.o. Vreoci	C	Komentar u dokumentu	Projekat za izvođenje: 1.12.1 pozicija: 05
NSSU-S2-D3-ARC-ST11-CRSC-MAR-001	S2_Lovćenac-Subotica-Državna granica	Cement - PC 35M (S-V-L) 42.5N (CEM II/B-M(S-V-L) 42.5N), Proizvođač : Lafarge beočinska fabrika cementa d.o.o. Trg BFC 1, 21300 Beočin, Srbija	U TOKU		PZI - Projekat arhitekture rekonstrukcije stanične zgrade i dogradnje novog objekta u železničkoj stanici Subotica, zgrada za SS i TK, knjiga 1/12.2. pozicije rekonstrukcije stanične zgrade: 3.1.; 3.2.; 5.2 pozicije dogradnja novog objekta: 3.1; 3.2; 3.5; 3:6; 3.8; 5.3 PZI - Projekat arhitekture zgrade za smeštaj TK opreme Novi Grad, knjiga 1/14.7 pozicije 02.01; 02.02; 02.03; 02.06; 02.07; 02.09; 02.10; 02.11. PZI - Projekat arhitekture zgrade za smeštaj TK opreme Subotica, knjiga 1/14.8 pozicije 02.01; 02.02; 02.03; 02.06; 02.07; 02.09; 02.10; 02.11. PZI - Projekat arhitekture zgrade za smeštaj TK opreme Kelebija, knjiga 1/14.9 pozicije 02.01; 02.02; 02.03; 02.06; 02.07; 02.09; 02.10; 02.11.
NSSU-S2-D3-ARC-ST11-CRSC-MAR-002	S2_Lovćenac-Subotica-Državna granica	Šljunak , Proizvođač : Karin komerc MD d.o.o. Živorada Petrovića 8, Veternik, 21203, Serbia	U TOKU		PZI - Projekat arhitekture dogradnje novog objekta i spoljnog uređenja u železničkoj stanici Subotica, knjiga 1/12.2. pozicije dogradnja novog objekta: 2.4; 3.1.; 3.2 pozicije spoljnog uređenja: 2.4 pozicije dogradnja novog objekta: 3.1; 3.2; 3.5; 3:6; 3.8 PZI - Projekat arhitekture zgrade za smeštaj TK opreme Novi Grad, knjiga 1/14.7 pozicije 01.04; 02.01; 02.02; 02.03; 02.06; 02.07; 02.09; 02.10; 02.11. PZI - Projekat arhitekture zgrade za smeštaj TK opreme Subotica, knjiga 1/14.8 pozicije 01.04; 02.01; 02.02; 02.03; 02.06; 02.07; 02.09; 02.10; 02.11. PZI - Projekat arhitekture zgrade za smeštaj TK opreme Kelebija, knjiga 1/14.9 pozicije 01.04; 02.01; 02.02; 02.03; 02.06; 02.07; 02.09; 02.10; 02.11.
NSSU-S2-D3-ARC-ST11-CRSC-MAR-005	S2_Lovćenac-Subotica-Državna granica	Armatura klase B500, Proizvođač : METALFER STEEL MILL Rumski put 27, Sremska Mitrovica, Srbija	U TOKU		PZI - Projekat arhitekture rekonstrukcije postojećeg objekta, dogradnje novog objekta i spoljnog uređenja u železničkoj stanici Subotica, knjiga 1/12.2. pozicije rekonstrukcije postojećeg objekta : 4.1 pozicije dogradnje novog objekta: 4.1 pozicije spoljnog uređenja: 4.1 PZI - Projekat arhitekture zgrade za smeštaj TK opreme Novi Grad, knjiga 1/14.7 pozicije 03.01 PZI - Projekat arhitekture zgrade za smeštaj TK opreme Subotica, knjiga 1/14.8 pozicije 03.01 PZI - Projekat arhitekture zgrade za smeštaj TK opreme Kelebija, knjiga 1/14.9 pozicije 03.01
NSSU-S2-D3-ARC-	S2_Lovćenac-Subotica-	Armatura klase B500, Proizvođač : FERRIERE NORD S.p.A.	U TOKU		PZI - Projekat arhitekture rekonstrukcije postojećeg objekta, dogradnje novog objekta i spoljnog uređenja u železničkoj stanici

ST11-CRSC-MAR-007	Državna granica	Zona Industriale Rivoli, 33010 Osoppo, Udine, Italija			Subotica, knjiga 1/12.2. pozicije rekonstrukcije postojećeg objekta : 4.1 pozicije dogradnje novog objekta: 4.1 pozicije spoljnog uređenja: 4.1 PZI - Projekat arhitekture zgrade za smeštaj TK opreme Novi Grad, knjiga 1/14.7 pozicije 03.01 PZI - Projekat arhitekture zgrade za smeštaj TK opreme Subotica, knjiga 1/14.8 pozicije 03.01 PZI - Projekat arhitekture zgrade za smeštaj TK opreme Kelebija, knjiga 1/14.9 pozicije 03.01
NSSU-S2-D3-ARC-MAR-072	S2_Lovćenac-Subotica-Državna granica	Ytong termo blok : proizvođača : Xella Srbija d.o.o. Vreoci	B	Komentar u dokumentu	Projekat za izvođenje: 1.12.1 pozicija: 05
NSSU-S2-D3-ARC-MAR-073	S2_Lovćenac-Subotica-Državna granica	Ytong termo blok : proizvođača : Xella Srbija d.o.o. Vreoci	B	Komentar u dokumentu	Projekat za izvođenje: 1.12.1 pozicija: 05
NSSU-S2-D3-ARC-MAR-074	S2_Lovćenac-Subotica-Državna granica	Ytong termo blok : proizvođača : Xella Srbija d.o.o. Vreoci	B	Komentar u dokumentu	Projekat za izvođenje: 1.12.1 pozicija: 05
NSSU-S2-D3-ARC-MAR-075	S2_Lovćenac-Subotica-Državna granica	Nadvratna greda proizvođača : SZR MONTEL, Glavna 106/a, Mali Iđoš	U TOKU		Projekat za izvođenje: 1.12.1 pozicija: 01.18
NSSU-S2-D3-ARC-MAR-076	S2_Lovćenac-Subotica-Državna granica	Portland kompozitni cement proizvođača :LAFARGE BFC d.o.o., Beočin	U TOKU		Projekat za izvođenje: 1.12.1 pozicija: 05.03
NSSU-S2-D3-ARC-MAR-078	S2_Lovćenac-Subotica-Državna granica	Frakcija prirodnog kamena, AD Luka Senta - SENTA	U TOKU		Projekat za izvođenje: 1.12.1 pozicija: 05.03
NSSU-S2-D2-ARC-ST-MAR-056-Rev	S2_Lovćenac-Subotica-Državna granica	Vibropresovane betonske ploče (30x20x6cm), proizvođača : Transkop Eksport- Import d.o.o., Šumadijska 138, 35250 Paraćin, Srbija	B	Komentar u dokumentu	Tehnički uslovi knjiga: 1/8.2.5.2.poz.4., 1/9.3.5.2.poz.4., 1/10.3.5.2.poz.4., DfC book: 1/8.2.-pos.4.2., 1/9.3.-pos.4.2., 1/10.3.-pos.4.2. , PZI knjiga 1/8.2.-poz.4.2., 1/9.3.-poz.4.2., 1/10.3.-poz.4.2.
NSSU-S2-D2-ARC-ST-MAR-057-Rev	S2_Lovćenac-Subotica-Državna granica	Vibropresovane betonske ploče, proizvođača : Transkop Eksport-Import d.o.o., Šumadijska 138, 35250 Paraćin, Srbija	B	Komentar u dokumentu	Tehnički uslovi knjiga: 9/5.7.5.2.poz.05., 9/5.8.5.2.poz.05., 9/5.8.5.2.poz.05., PZI knjiga: 9/5.7. poz.5.1., 9/5.8.poz.5.1., 9/5.9.poz.5.1.
NSSU-S2-D3-ARC-MAR-067-rev	S2_Lovćenac-Subotica-Državna granica	Ravan biber crep od gline engobirane površine proizvođača : Wienerberger, Boereci 49, 9242 Križevci pri Ljutomeru, Slovenija	U TOKU		Projekat za izvođenje: 1.12.1 pozicija: 07.01

NSSU-S2-D3-ARC-MAR-077	S2_Lovćenac-Subotica-Državna granica	Fasadna stolarija, Stolarska radnja KASZATILLA, Omladinska 11A, 24340 Stara Moravica	B	Komentar u dokumentu	Projekat za izvođenje: 1.12.1 pozicija 09.08: 09.07
NSSU-S2-D3-ARC-MAR-079	S2_Lovćenac-Subotica-Državna granica	Rebrasti betonski čelik, Rumski put 27, Sremska Mitrovica, Srbija	U TOKU		Projekat za izvođenje: 1.12.1 pozicija: 05.00
NSSU-S2-D3-ARC-MAR-081	S2_Lovćenac-Subotica-Državna granica	JUBOGLET Classic, JUB d.o.o., Dositejeva 5, Šimanovci, Serbia/ JUBOGLET Classic, JUB d.o.o., Dositejeva 5, Šimanovci, Srbija	B	Komentar u dokumentu	Projekat za izvođenje: 1.12.1 pozicija: 16.00
NSSU-S2-D3-ARC-MAR-082	S2_Lovćenac-Subotica-Državna granica	AKRINOL UNUFLEX, JUB d.o.o., Dositejeva 5, Šimanovci, Srbija	A	n/a	Projekat za izvođenje: 1.12.1 pozicija: 13.01: 13.02: 13.03
NSSU-S2-D3-ARC-MAR-083	S2_Lovćenac-Subotica-Državna granica	Drvena građa, GORJE-COP, BiH, Novi Dom Centar, Subotica	B	Komentar u dokumentu	Projekat za izvođenje: 1.12.1 pozicija: 06.00
NSSU-S2-D3-ARC-MAR-084	S2_Lovćenac-Subotica-Državna granica	Ytong Fix N-230, Xella, Diše Đurđevića bb, Vreoci, Srbija	B	Komentar u dokumentu	Projekat za izvođenje: 1.12.1 pozicija: 05.00
NSSU-S2-D3-ARC-MAR-085	S2_Lovćenac-Subotica-Državna granica	BK - Mal 220, BANJA KOMERC BEKAMENT d.o.o., Aranđelovac	B	Komentar u dokumentu	Projekat za izvođenje: 1.12.1 pozicija: 05.03
NSSU-S2-D3-ARC-MAR-086	S2_Lovćenac-Subotica-Državna granica	Hidraulično vezivo - Lafarge BFC d.o.o., Beočin, Srbija	U TOKU		Projekat za izvođenje: 1.12.1 pozicija: 05.02
NSSU-S2-D3-ARC-MAR-087	S2_Lovćenac-Subotica-Državna granica	Sikalastic - 1K, Sika Srbija d.o.o. Patrijarha Pavla br1, 22310 Šimanovci, Srbija	A	n/a	Projekat za izvođenje: 1.12.1 pozicija: 08.02
NSSU-S2-D3-ARC-MAR-088	S2_Lovćenac-Subotica-Državna granica	Sika SealTape - S,, Sika Srbija d.o.o. Patrijarha Pavla br1, 22310 Šimanovci, Srbija	A	n/a	Projekat za izvođenje: 1.12.1 pozicija: 08.02
NSSU-S2-D3-ARC-MAR-089	S2_Lovćenac-Subotica-Državna granica	Masterfol Sd, MASTERPLAST YU, d.o.o. Bodrogvari Ferenc 172, 24000 Subotica, Srbija	A	n/a	Projekat za izvođenje: 1.12.1 pozicija: 08.04

NSSU-S2-D3-ARC-MAR-090	S2_Lovćenac-Subotica-Državna granica	NaturBoard Fit, Batajnički drum 16b, 11080 Zemun, Serbia	A	n/a	Projekat za izvođenje: 1.12.1 pozicija: 08.04
NSSU-S2-D3-ARC-MAR-091	S2_Lovćenac-Subotica-Državna granica	Element za zidanje od gline - puna opeka - Lepojević d.o.o. Tornjoški put bb, Novo Orahovo, Serbia	A	n/a	Projekat za izvođenje: 1.12.1 pozicija: 05.02
NSSU-S2-D3-ARC-MAR-092	S2_Lovćenac-Subotica-Državna granica	OSB ploča, "Kronospan, Bugras, Eood, Bugarska	C	Komentar u dokumentu	Projekat za izvođenje: 1.12.1 pozicija: 06.03
NSSU-S2-D3-ARC-MAR-093	S2_Lovćenac-Subotica-Državna granica	Perlit beton Superbet3 - TERMIKA d.o.o., Požeška 4, 23000 Zrenjanin, Srbija	U TOKU		Projekat za izvođenje: 1.12.1 pozicija: 03.07: 03.08: 03.09; 03.10
NSSU-S2-D3-ARC-MAR-094	S2_Lovćenac-Subotica-Državna granica	MARKpro poludisperzija, JUB d.o.o., Dositejeva 5, Šimanovci, Srbija	A	n/a	Projekat za izvođenje: 1.12.1 pozicija: 16.00
NSSU-S2-D3-ARC-MAR-095	S2_Lovćenac-Subotica-Državna granica	Tondach Fol S/K, Wienerberger AG, Wienerbergerplatz 1, A-1100 Vienna, Austria	U TOKU		Projekat za izvođenje: 1.12.1 pozicija: 08.05
NSSU-S2-D3-ARC-MAR-096	S2_Lovćenac-Subotica-Državna granica	BK-Protecta, Banja Komerc Bekament d.o.o., Banja, 34304 Aranđelovac	A	n/a	Projekat za izvođenje: 1.12.1 pozicija: 06.00
NSSU-S2-D3-ARC-MAR-081-rev	S2_Lovćenac-Subotica-Državna granica	JUBOGLET Classic, JUB d.o.o., Dositejeva 5, Šimanovci, Srbija	A	n/a	Projekat za izvođenje: 1.12.1 pozicija: 16.00
NSSU-S2-D3-ARC-MAR-084-rev	S2_Lovćenac-Subotica-Državna granica	Ytong Fix N-230, Xella, Diše Đurđevića bb, Vreoci, Srbija	A	n/a	Projekat za izvođenje: 1.12.1 pozicija: 05.00
NSSU-S2-D3-ARC-MAR-085-rev	S2_Lovćenac-Subotica-Državna granica	BK - Mal 220, BANJA KOMERC BEKAMENT d.o.o., Aranđelovac	A	n/a	Projekat za izvođenje: 1.12.1 pozicija: 05.03
NSSU-S2-D3-ARC-MAR-092-rev	S2_Lovćenac-Subotica-Državna granica	OSB ploča, "Kronospan, Bugras, Eood, Bugarska	A	n/a	Projekat za izvođenje: 1.12.1 pozicija: 06.03

NSSU-S2-D2-ARC-TK-CRSC-MAR-012	S2_Lovćenac-Subotica-Državna granica	Beton -marka betona C 25/30; Opis sastava betona: Portland kompozit cement(CEM II/A-M(S-L)42,5R), voda, agregat- trofrakcijski (0/4mm, 4-8mm i 8-16mm), plastifikator Sika ViscoCrete 4077x.	U TOKU		Projekat broj: 2/9.14.4 , 2.9.14.5 i 2.9.14.6. Tehnički uslovi: u skladu sa tehničkim uslovima navedenim u projektu konstrukcija.
NSSU-S2-D2-ARC-TK-CRSC-MAR-013	S2_Lovćenac-Subotica-Državna granica	Beton -marka betona C 12/15; Opis sastava betona: Portland kompozit cement(CEM II/A-M(S-L)42,5R), voda, agregat- četvorofrakcijski (0/4mm, 4-8mm i 8-16mm, 16-32mm).	U TOKU		Projekat broj: 2/9.14.4 , 2.9.14.5 i 2.9.14.6. Tehnički uslovi: u skladu sa tehničkim uslovima navedenim u projektu konstrukcija.
NSSU-S2-D2-ARC-TK-CRSC-MAR-014	S2_Lovćenac-Subotica-Državna granica	Mešavina prirodnog kamenog agregata (rečni šljunak)	U TOKU		Projekat broj: 2/9.14.4 , 2.9.14.5 i 2.9.14.6. Tehnički uslovi: u skladu sa tehničkim uslovima navedenim u projektu konstrukcija.
NSSU-S2-D2-ARC-TK-CRSC-MAR-015	S2_Lovćenac-Subotica-Državna granica	Armatura	U TOKU		Projekat broj: 2/9.14.4 , 2.9.14.5 i 2.9.14.6. Tehnički uslovi: u skladu sa tehničkim uslovima navedenim u projektu konstrukcija.
NSSU-S2-D3-ARC-MAR-097	S2_Lovćenac-Subotica-Državna granica	Cortina FT, Zorka Keramika d.o.o.-Beograd, Srbija	U TOKU		Projekat za izvođenje: 1.12.1 pozicija: 13.00; 13.01; 13.02; 13.03
NSSU-S2-D3-ARC-MAR-069-rev	S2_Lovćenac-Subotica-Državna granica	Titan cink proizvođača : Simar, Societa Metalli Marghera sp.a.	U TOKU		Projekat za izvođenje: 1.12.1 pozicija: 12.00

TABELARNI PRIKAZ ZAHTEVA ZA ODOBRENJE MATARIJALA (MAR) - ELEKTRORADOVI_1

Br.	Deonica	Materijal:	Status	Komentar	PZI
NSSU-S1.1-D1-ELW-MAR-001	S1_Novi Sad-Lovćenac	Niskonaponski blok 0,4kV, 630kVA - Elektrošumadija Mladenovac.	C	Kometar u dokumentu	Projekat za izvođenje PZI 4/2.2.14.
NSSU-S1.1-D1-ELW-MAR-002	S1_Novi Sad-Lovćenac	Energetski uljni transformator 20/0,42kV-630kVA - Energomont Bački vinogradi.	C	Kometar u dokumentu	Projekat za izvođenje PZI 4/2.2.14.
NSSU-S1.1-D1-ELW-MAR-003	S1_Novi Sad-Lovćenac	Srednjenaponsko postrojenje 20kV - 8DJH SIEMENS.	C	Kometar u dokumentu	Projekat za izvođenje PZI 4/2.2.14
NSSU-S1.1-D1-ELW-MAR-004	S1_Novi Sad-Lovćenac	Svetiljke za spoljno osvetljenje FORCELED 10000-840 HF.	C	Kometar u dokumentu	PZI: 4.2.4.1 [01.02.04]

NSSU-S1.1-D1-ELW-MAR-005	S1_Novi Sad-Lovćenac	Svetiljke za spoljno osvetljenje KAZU 24 LEDs 1000mA NW740/ 5118 sym / 79W / NW.	A	Kometar u dokumentu	PZI: 4.2.4.1 [01.02.01]
NSSU-S1.1-D1-ELW-MAR-006	S1_Novi Sad-Lovćenac	Razvodni orman GRO-B.	A	Kometar u dokumentu	PZI: 4.2.3.1 [03.02.01]
NSSU-S1.1-D1-ELW-MAR-007	S1_Novi Sad-Lovćenac	Razvodni orman GRO-C.	A	Kometar u dokumentu	PZI: 4.2.3.1 [04.02.01]
NSSU-S1.1-D1-ELW-MAR-008	S1_Novi Sad-Lovćenac	Razvodni orman GRO-DA/B.	A	Kometar u dokumentu	PZI: 4.2.3.1 [03.02.03]
NSSU-S1.2-D1-ELW-MAR-010	S1_Novi Sad-Lovćenac	Energetski uljni transformator 20/0,42kV-250kVA - Energomont Bački vinogradi.	C	Kometar u dokumentu	Projekat za izvođenje PZI 4/2.2.2
NSSU-S1.2-D1-ELW-MAR-011	S1_Novi Sad-Lovćenac	Niskonaponski blok 0,4kV, 630kVA - Elektrošumadija Mladenovac.	C	Kometar u dokumentu	Projekat za izvođenje PZI 4/2.2.2
NSSU-S1.2-D1-ELW-MAR-012	S1_Novi Sad-Lovćenac	Srednjenaponsko postrojenje 20kV - 8DJH SIEMENS.	C	Kometar u dokumentu	Projekat za izvođenje PZI 4/2.2.2
NSSU-S1.2-D1-ELW-MAR-013	S1_Novi Sad-Lovćenac	Svetiljke za spoljno osvetljenje VOLTANA 4 32LED@700mA / 5102 / 71W / NW.	A	Kometar u dokumentu	PZI: 4.2.4.2 [01.02.01]
NSSU-S1.3-D1-ELW-MAR-001	S1_Novi Sad-Lovćenac	Srednjenaponsko postrojenje 20kV - 8DJH SIEMENS.	C	Kometar u dokumentu	Projekat za izvođenje PZI 4/2.2.3
NSSU-S1.3-D1-ELW-MAR-002	S1_Novi Sad-Lovćenac	Niskonaponski blok 0,4kV, 630kVA - Elektrošumadija Mladenovac.	C	Kometar u dokumentu	Projekat za izvođenje PZI 4/2.2.3
NSSU-S1.3-D1-ELW-MAR-003	S1_Novi Sad-Lovćenac	Energetski uljni transformator 20/0,42kV-250kVA - Energomont Bački vinogradi.	C	Kometar u dokumentu	Projekat za izvođenje PZI 4/2.2.3
NSSU-S1.3-D1-ELW-MAR-004	S1_Novi Sad-Lovćenac	Svetiljke za spoljno osvetljenje VOLTANA 4 32LED@700mA / 5102 / 71W / NW.	A	Kometar u dokumentu	PZI: 4.2.4.3 [01.02.01]
NSSU-S1.5-D1-ELW-MAR-004	S1_Novi Sad-Lovćenac	Srednjenaponsko postrojenje 20kV - 8DJH SIEMENS.	A	Kometar u dokumentu	Projekat za izvođenje PZI 4/2.2.4
NSSU-S1.5-D1-ELW-MAR-005	S1_Novi Sad-Lovćenac	Niskonaponski blok 0,4kV, 630kVA - Elektrošumadija Mladenovac.	C	Kometar u dokumentu	Projekat za izvođenje PZI 4/2.2.4

NSSU-S1.5-D1-ELW-MAR-006	S1_Novi Sad-Lovćenac	Energetski uljni transformator 20/0,42kV-400kVA - Energomont Bački vinogradi.	C	Kometar u dokumentu	Projekat za izvođenje PZI 4/2.2.4
NSSU-S1.5-D1-ELW-MAR-007	S1_Novi Sad-Lovćenac	Svetiljke za spoljno osvetljenje KAZU 24LED@700mA / 5118 asym / 55W / NW	A	Kometar u dokumentu	PZI: 4.2.4.4 [01.02.04]
NSSU-S1.5-D1-ELW-MAR-008	S1_Novi Sad-Lovćenac	Svetiljke za spoljno osvetljenje FORCELED 7000-840 HF	C	Kometar u dokumentu	PZI: 4.2.4.4 [01.02.05]
NSSU-S1.9-D1-ELW-MAR-002	S1_Novi Sad-Lovćenac	Kabl niskog napona N2XH-J 3x2.5 mm²	A	n/a	PZI: 4.2.3.10 [04.02]
NSSU-S1.9-D1-ELW-MAR-003	S1_Novi Sad-Lovćenac	Kabl niskog napona N2XH-J 3x1.5 mm²	A	n/a	PZI: 4.2.3.10 [04.10]

TABELARNI PRIKAZ ZAHTEVA ZA ODOBRENJE MATARIJALA (MAR) - ELEKTRORADOVI_2

Br.	Deonica	Materijal:	Status	Komentar	PZI
NSSU-S2.3-D2-OP14-ELW-MAR-001	S2_Lovćenac-Subotica-Državna granica	Čelični pocinkovani konusni stub visine 8m.	A	n/a	Projekat Osvetljenja denivelisanih ukrštataja i pristupnih saobraćajnica, knjiga: 4/2.5, pozicija: 08.03.01
NSSU-S2.3-D2-OP14-ELW-MAR-002	S2_Lovćenac-Subotica-Državna granica	Svetiljka THORN Isaro PRO CL2.	A	n/a	Projekat Osvetljenja denivelisanih ukrštataja i pristupnih saobraćajnica, knjiga: 4/2.5, pozicija: 08.03.13
NSSU-S2.3-D2-OP15-ELW-MAR-001	S2_Lovćenac-Subotica-Državna granica	Čelični pocinkovani konusni stub visine 8m.	A	n/a	Projekat Osvetljenja denivelisanih ukrštataja i pristupnih saobraćajnica, knjiga: 4/2.5, pozicija: 09.03.01
NSSU-S2.3-D2-OP15-ELW-MAR-002	S2_Lovćenac-Subotica-Državna granica	Svetiljka THORN Isaro PRO CL2.	A	n/a	Projekat Osvetljenja denivelisanih ukrštataja i pristupnih saobraćajnica, knjiga: 4/2.5, pozicija: 09.03.13
NSSU-S2.3-D2-OP17-ELW-MAR-001	S2_Lovćenac-Subotica-Državna granica	Čelični pocinkovani konusni stub visine 8m.	A	n/a	Projekat Osvetljenja denivelisanih ukrštataja i pristupnih saobraćajnica, knjiga: 4/2.5, pozicija: 10.03.01
NSSU-S2.3-D2-OP17-ELW-MAR-002	S2_Lovćenac-Subotica-Državna granica	Svetiljka THORN Isaro PRO CL2.	A	n/a	Projekat Osvetljenja denivelisanih ukrštataja i pristupnih saobraćajnica, knjiga: 4/2.5, pozicija: 10.03.13
NSSU-S2.3-D2-UP6-ELW-MAR-001	S2_Lovćenac-Subotica-Državna granica	Svetiljka THORN Aquaforce Pro.	A	n/a	Projekat Osvetljenja denivelisanih ukrštataja i pristupnih saobraćajnica, knjiga: 4/2.5, pozicija: 11.03.14
NSSU-S2.3-D2-UP6-ELW-MAR-002	S2_Lovćenac-Subotica-Državna granica	Čelični pocinkovani konusni stub visine 8m.	A	n/a	Projekat Osvetljenja denivelisanih ukrštataja i pristupnih saobraćajnica, knjiga: 4/2.5, pozicija: 11.03.01

NSSU-S2.3-D2-UP6-ELW-MAR-003	S2_Lovćenac-Subotica-Državna granica	Svetiljka THORN Isaro PRO CL2.	A	n/a	Projekat Osvetljenja denivelisanih ukrštataja i pristupnih saobraćajnica, knjiga: 4/2.5, pozicija: 11.03.13
NSSU-S2.3-D2-UP7-ELW-MAR-001	S2_Lovćenac-Subotica-Državna granica	Čelični pocinkovani konusni stub visine 8m.	A	n/a	Projekat Osvetljenja denivelisanih ukrštataja i pristupnih saobraćajnica, knjiga: 4/2.5, pozicija: 12.03.01
NSSU-S2.3-D2-UP7-ELW-MAR-002	S2_Lovćenac-Subotica-Državna granica	Svetiljka THORN Isaro PRO CL2.	A	n/a	Projekat Osvetljenja denivelisanih ukrštataja i pristupnih saobraćajnica, knjiga: 4/2.5, pozicija: 12.03.13
NSSU-S2.3-D2-UP7-ELW-MAR-003	S2_Lovćenac-Subotica-Državna granica	Svetiljka THORN Aquaforce Pro.	A	n/a	Projekat Osvetljenja denivelisanih ukrštataja i pristupnih saobraćajnica, knjiga: 4/2.5, pozicija: 12.03.14
NSSU-S2.5-D2-ELW-MAR-001	S2_Lovćenac-Subotica-Državna granica	Armirano betonski stub tip "A".	A	n/a	Projekat izmeštanja, knjiga: 4.2.6.3, pozicija: 31.02.03.
NSSU-S2.5-D2-ELW-MAR-002	S2_Lovćenac-Subotica-Državna granica	Plastične energetske cevi fi 110.	A	n/a	Projekat izmeštanja, knjiga: 4.2.6.3, pozicija: 31.02.07
NSSU-S2.5-D2-ELW-MAR-003	S2_Lovćenac-Subotica-Državna granica	Energetski kabl naponskog nivoa 0,6/1kV, provodnik aluminijum, PVC izolacija	A	n/a	Projekat izmeštanja, knjiga: 4.2.6.3, pozicija: 31.03.01
NSSU-S2.5-D2-ELW-MAR-004	S2_Lovćenac-Subotica-Državna granica	Kablovske završnice 1kV.	A	n/a	Projekat izmeštanja, knjiga: 4.2.6.3, pozicija: 31.03.03.
NSSU-S2.5-D2-ELW-MAR-005	S2_Lovćenac-Subotica-Državna granica	Zatezno rasteretna konzola.	A	n/a	Projekat izmeštanja, knjiga: 4.2.6.3, pozicija: 31.03.05.
NSSU-S2.5-D2-ELW-MAR-006	S2_Lovćenac-Subotica-Državna granica	Odvodnik prenapona 1kV.	A	n/a	Projekat izmeštanja, knjiga: 4.2.6.3, pozicija: 31.03.05.
NSSU-S2.5-D2-ELW-MAR-007	S2_Lovćenac-Subotica-Državna granica	Pocinkovana traka Fe/Zn 25x4mm2.	A	n/a	Projekat izmeštanja, knjiga: 4.2.6.3, pozicija: 31.02.07.
NSSU-S2.5-D2-ELW-MAR-008	S2_Lovćenac-Subotica-Državna granica	Armirano betonski stub tip "A"	A	n/a	Projekat izmeštanja, knjiga: 4.2.6.3, pozicija: 32.02.04
NSSU-S2.5-D2-ELW-MAR-009	S2_Lovćenac-Subotica-Državna granica	Armirano betonsko postolje, tip SABP 600	A	n/a	Projekat izmeštanja, knjiga: 4.2.6.3, pozicija: 32.03.01
NSSU-S2.5-D2-ELW-MAR-010	S2_Lovćenac-Subotica-	Plastične energetske cevi fi 110.	A	n/a	Projekat izmeštanja, knjiga: 4.2.6.3, pozicija: 32.02.06

	Državna granica				
NSSU-S2.5-D2-ELW-MAR-011	S2_Lovćenac-Subotica-Državna granica	Energetski kabl naponskog nivoa 0,6/1kV, provodnik aluminijum, PVC izolacija	A	n/a	Projekat izmeštanja, knjiga: 4.2.6.3, pozicija: 32.03.09
NSSU-S2.5-D2-ELW-MAR-012	S2_Lovćenac-Subotica-Državna granica	Energetski kabl naponskog nivoa 0,6/1kV, provodnik aluminijum, PVC izolacija	A	n/a	Projekat izmeštanja, knjiga: 4.2.6.3, pozicija: 32.03.09
NSSU-S2.5-D2-ELW-MAR-013	S2_Lovćenac-Subotica-Državna granica	Kablovske završnice 1kV.	A	n/a	Projekat izmeštanja, knjiga: 4.2.6.3, pozicija: 32.03.02.
NSSU-S2.5-D2-ELW-MAR-014	S2_Lovćenac-Subotica-Državna granica	Zatezno rasteretna konzola.	A	n/a	Projekat izmeštanja, knjiga: 4.2.6.3, pozicija: 32.03.06.
NSSU-S2.5-D2-ELW-MAR-015	S2_Lovćenac-Subotica-Državna granica	Razvodni orman tipa KPK-EV1, 1kV.	A	n/a	Projekat izmeštanja, knjiga: 4.2.6.3, pozicija: 32.03.01
NSSU-S2.5-D2-ELW-MAR-016	S2_Lovćenac-Subotica-Državna granica	Odvodnik prenapona 1kV.	A	n/a	Projekat izmeštanja, knjiga: 4.2.6.3, pozicija: 32.03.06.
NSSU-S2.5-D2-ELW-MAR-017	S2_Lovćenac-Subotica-Državna granica	Samonosivi kablovski snop SKS	A	n/a	Projekat izmeštanja, knjiga: 4.2.6.3, pozicija: 32.03.04.
NSSU-S2.5-D2-ELW-MAR-018	S2_Lovćenac-Subotica-Državna granica	Pocinkovana traka Fe/Zn 25x4mm2.	A	n/a	Design for Relocation, books: 4.2.6.3, items: 32.02.07. Projekat izmeštanja, knjiga: 4.2.6.3, pozicija: 32.02.07.
NSSU-S2.5-D2-UP8-ELW-MAR-001	S2_Lovćenac-Subotica-Državna granica	Čelični pocinkovani konusni stub visine 8m.	A	n/a	Projekat Osvetljenja denivelisanih ukrštataja i pristupnih saobraćajnica, knjiga: 4/2.5, pozicija: 13.03.01
NSSU-S2.5-D2-UP8-ELW-MAR-002	S2_Lovćenac-Subotica-Državna granica	Svetiljka THORN Isaro PRO CL2.	A	n/a	Projekat Osvetljenja denivelisanih ukrštataja i pristupnih saobraćajnica, knjiga: 4/2.5, pozicija: 13.03.13
NSSU-S2.5-D2-UP8-ELW-MAR-003	S2_Lovćenac-Subotica-Državna granica	Svetiljka THORN Aquaforce Pro.	A	n/a	Projekat Osvetljenja denivelisanih ukrštataja i pristupnih saobraćajnica, knjiga: 4/2.5, pozicija: 13.03.14
NSSU-S2.7-D2-UP10-ELW-MAR-001	S2_Lovćenac-Subotica-Državna granica	Svetiljka THORN Aquaforce Pro.	A	n/a	Projekat Osvetljenja denivelisanih ukrštataja i pristupnih saobraćajnica, knjiga: 4/2.5, pozicija: 14.03.14
NSSU-S2.7-D2-UP10-ELW-MAR-002	S2_Lovćenac-Subotica-Državna granica	Čelični pocinkovani konusni stub visine 8m.	A	n/a	Projekat Osvetljenja denivelisanih ukrštataja i pristupnih saobraćajnica, knjiga: 4/2.5, pozicija: 14.03.01

NSSU-S2.7-D2-UP10-ELW-MAR-003	S2_Lovćenac-Subotica-Državna granica	Svetiljka THORN Isaro PRO CL2.	A	n/a	Projekat Osvetljenja denivelisanih ukršataja i pristupnih saobraćajnica, knjiga: 4/2.5, pozicija: 14.03.13

TABELARNI PRIKAZ ZAHTEVA ZA ODOBRENJE MATARIJALA (MAR) – HIDRO RADOOVI_ 1

Br.	Deonica	Materijal:	Status	Komentar	PZI
NSSU-S1-D2-HYD-NI-MAR-012-R2	S1_Novi Sad-Lovćenac	Pumpna stanica sa pumpama	B	Komentar u dokumentu	Pozicija iz predmera za gore navedene stacionaže - Projekat odvodnjavanja 3/1.2.2.04.06
NSSU-S1-D1-HYD-PR-MAR-013	S1_Novi Sad-Lovćenac	Zaštitne poliesterske cevi ø200	A	n/a	Projekat broj: 3/4.2.1 Tehnički uslovi: 3/4.1.04.01
NSSU-S1-D1-HYD-PR-MAR-014	S1_Novi Sad-Lovćenac	Radne cevi PEHD od 10 bara DN 90	A	n/a	Projekat broj: 3/4.2.1 Tehnički uslovi: 3/4.1.04.01
NSSU-S1-D1-HYD-PR-MAR-015	S1_Novi Sad-Lovćenac	Liveno - gvozdeni fazonski komadi za NP 10bara od nodularnog liva	A	n/a	Projekat broj: 3/4.2.1 Tehnički uslovi: 3/4.1.04.03
NSSU-S1-D1-HYD-PR-MAR-016	S1_Novi Sad-Lovćenac	Tuljak sa prirubnicom DN 100 za pritisak do 10 bara	A	n/a	Projekat broj: 3/4.2.1 Tehnički uslovi: 3/4.1.04.04
NSSU-S1-D1-HYD-PR-MAR-017	S1_Novi Sad-Lovćenac	Vodovodna armatura	A	n/a	Projekat broj: 3/4.2.1 Tehnički uslovi: 3/4.1.04.04
NSSU-S1-D2-HYD-NI-MAR-009-R2	S1_Novi Sad-Lovćenac	Pumpna stanica - Proračun na isplivavanje i detalj veze temeljne ploče	C	Komentar u dokumentu	Pozicija iz predmera za gore navedene stacionaže - Projekat odvodnjavanja 3/1.2.2.04.06 Položaj pumpne stanice kao i kote uliva u pumpnu stanicu biće prilagođene izmenama od 24.02.2023.

TABELARNI PRIKAZ ZAHTEVA ZA ODOBRENJE MATARIJALA (MAR) – HIDRO RADOOVI_ 2

Br.	Deonica	Materijal:	Status	Komentar	PZI
NSSU-S2-D2-HYD-MAR-061	S2_Lovćenac-Subotica-Državna granica	LG rešetke NW300 u klasi F900KN i L-profil od pocinkovanog čelika, proizvođača BG-Graspointner GmbH Gessenschwandt 39, A-4882 Oberwang	B	Komentar u dokumentu	Projekat za izvođenje, knjiga : 3.1.2.3, pozicija: 3/1.2.3.04.06

NSSU-S2-D3-HYD-MAR-057	S2_Lovćenac-Subotica-Državna granica	Nosač poliesterskih cevi DN 200mm proizvođača : GRANDPIPE Yalova-Bursa Yolu 15.Km Sugören, Bağevler Mevkii, 77400 Merkez, TURSKA	U TOKU		Projekat za izvođenje: 3.1.3 pozicija: 3/1.02.07
NSSU-S2-D3-HYD-MAR-058	S2_Lovćenac-Subotica-Državna granica	Poliesterske cevi DN 200MM proizvođača : GRANDPIPE Yalova-Bursa Yolu 15.Km Sugören, Bağevler Mevkii, 77400 Merkez, TURSKA	U TOKU		Projekat za izvođenje,knjiga : 3/1.3 pozicija: 3/1.02.01
NSSU-S2-D3-HYD-MAR-062	S2_Lovćenac-Subotica-Državna granica	PVC cevi,prečnici od Ø 100 , Ø 250, Ø 600. :"PEŠTAN" d.o.o., Bukovik-Arandjelovac 1300 Kaplara 189	U TOKU		Projekat za izvođenje :3.3.3.3 pozicija: 3.3.2.3.1
NSSU-S2-D3-HYD-MAR-056-REV1	S2_Lovćenac-Subotica-Državna granica	Kanali za odvodnju od betona proizvođača : HAURATON GmbH & Co. Nemačka	A		Design for Construction, books: 3.3.3.3.1 item: 3.2.2.3.5 Projekat za izvođenje :3.3.3.3.1 pozicija: 3.2.2.3.5
NSSU-S2-D2-HYD-MAR-067	S2_Lovćenac-Subotica-Državna granica	Poliester cevi DN 150mm proizvođača: Poliester Grupa d.o.o. - Pribojske čete br. 44; 31330 Priboj, Srbija	A	n/a	Projekat za izvođenje, knjiga: Tenhničko rešenja odvodnjavanja nadvožnjaka na stacionažama km 160+094, km 163+506; pozicija: 3/1.2.4.04.11.
NSSU-S2-D3-HYD-MAR-062-REV1	S2_Lovćenac-Subotica-Državna granica	PVC cevi,prečnici od Ø 100 , Ø 250, Ø 600. :"PEŠTAN" d.o.o., Bukovik-Arandjelovac 1300 Kaplara 189	C	Komentar u dokumentu	Projekat za izvođenje :3.2.2 pozicija: 3.2.2.3.1
NSSU-S2-D3-HYD-MAR-063	S2_Lovćenac-Subotica-Državna granica	PRP cevi za toplu i hladnu vodu, prečnika od Ø 16 do Ø 125 mm radnog pritiska PN 10 do PN 16 bar proizvođača :"PEŠTAN" d.o.o., Bukovik-Arandjelovac 1300 Kaplara 189	C	Komentar u dokumentu	Projekat za izvođenje :3.4.2 pozicija: 3.4.2.2.1.2
NSSU-S2-D3-HYD-MAR-064	S2_Lovćenac-Subotica-Državna granica	Penjalice za betonske šahte -SL22 proizvođača :"METALOPROM -LIV doo Stalać	C	Komentar u dokumentu	Projekat za izvođenje :3.2.2 pozicija: 3.2.2.3.8
NSSU-S2-D3-HYD-MAR-065	S2_Lovćenac-Subotica-Državna granica	Poklopac šahte Ø600 ,sa oznakom C250 za površine sa opterećenjem do 250kN : proizvođača :UNIPROGRES" d.o.o	C	Komentar u dokumentu	Projekat za izvođenje :3.2.2 pozicija: 3.2.2.3.9

		22400 Ruma, Vladimmira Nazora bb			
NSSU-S2-D3-HYD-MAR-066	S2_Lovćenac-Subotica-Državna granica	Zaporne armature, sklop metalnih fazonskih komada, zasun sa gumiranim klinom : proizvođača :METALNA INDUSTRIJA" Varaždin-Hrvatska	C	Komentar u dokumentu	Projekat za izvođenje :3.3.2 pozicija: 3.3.2.3.2 , 3.3.2.3.3
NSSU-S2-D2-HYD-MAR-068	S2_Lovćenac-Subotica-Državna granica	Armirano- betonski, prefabrikovani višedjelni okrugli šahtovski elementi, proizvođača: DAK- Beočin, Srbija	A	n/a	U knjiga: 3/1.2.3.04.00., PZI knjiga: 3/1.2.3., br.poz: 3/1.2.3.05.01.
NSSU-S2-D3-HYD-MAR-069	S2_Lovćenac-Subotica-Državna granica	Armirano- betonski, prefabrikovani višedjelni okrugli šahtovski elementi, proizvođača: DAK- Beočin, Srbija	C	Komentar u dokumentu	TU knjiga: 3/1.3.04.00., PZI knjiga: 3/1.3. redni br:KK.V-01, br.poz: 3/1.3.05.01.
NSSU-S2-D3-HYD-ST8-CRSC-MAR-001	S2_Lovćenac-Subotica-Državna granica	PVC cev sa višeslojnim zidom proizvođača: PEŠTAN d.o.o, ul. 1300 Kaplara 188, 34301 Bukovik, Aranđelovac, Srbija	U TOKU		PZI - Projekat hidrotehničkih instalacija rekonstrukcije i adaptacije stanične zgrade, rekonstrukcije i dogradnje zgrade za SS i TK, pothodnika i nadstrešnice u železničkoj stanici Bačka Topola, knjiga 3/3.2.6. pozicije: 3/3.2.6.4.1.1.2.
NSSU-S2-D3-HYD-MAR-070	S2_Lovćenac-Subotica-Državna granica	Crpne stanice izrađene od prefabrikovanih betonskih elemenata ACO PSD-B-1500, sa potapajućim pumpama Zenit DRG 300/2/80 E0ET5, i pratećom opremom za upravljanje.	B	Komentar u dokumentu	Tehničko rešenje hidrotehničkih instalacija u podvožnjaku na km 176+274,84 (02.06.2023.), pozicija: 3/1.3.04.08. i 3/1.3.04.09.
NSSU-S2-D3-HYD-MAR-054-Rev	S2_Lovćenac-Subotica-Državna granica	Livenogvozdeni šahtovski poklopac Hedone ID 1267, proizvođača: Istikamet Döküm A.Ş., Turska	A	n/a	Tehnički uslovi knjiga: 3/1.3.5.2., PZI knjiga 3/1.3. poz. KK.IV-03 (3/1.3.04.03.)
NSSU-S2-D3-HYD-MAR-064-REV1	S2_Lovćenac-Subotica-Državna granica	Penjalice za betonske šahte -SL22 proizvođača :"METALOPROM -LIV doo Stalać	A	n/a	Projekat za izvođenje :3.3.3.3. pozicija: 3.2.2.3.8
NSSU-S2-D3-HYD-MAR-062-REV2	S2_Lovćenac-Subotica-Državna granica	PVC cevi,prečnici od Ø 100 , Ø 250, Ø 600. :"PEŠTAN" d.o.o., Bukovik-Arandjelovac 1300 Kaplara 189	C	Komentar u dokumentu	Projekat za izvođenje :3.3.3.3 pozicija: 3.2.2.3.1
NSSU-S2-D3-HYD-MAR-063-REV1	S2_Lovćenac-Subotica-Državna granica	PRP cevi za toplu i hladnu vodu, prečnika od Ø 16 do Ø 125 mm radnog pritiska PN 10 do PN 16 bar proizvođača :"PEŠTAN" d.o.o.,	A	n/a	Projekat za izvođenje :3.3.3.3 pozicija: 3.4.2.2.1.2

		Bukovik-Arandjelovac 1300 Kaplara 189			
NSSU-S2-D3-HYD-MAR-065-REV1	S2_Lovćenac-Subotica-Državna granica	Poklopac šahte Ø600 ,sa oznakom C250 za površine sa opterećenjem do 250kN : proizvođača :UNIPROGRES" d.o.o 22400 Ruma, Vladimmira Nazora bb	A	n/a	Projekat za izvođenje :3.3.3.3 pozicija: 3.2.2.3.9
NSSU-S2-D3-HYD-MAR-071	S2_Lovćenac-Subotica-Državna granica	Pocinkovane čelične cevi za vodu, proizvođač: Cayirova Boru Sanayi ve Ticaret A.S. Osmangazi Mevkii Asiroglu Cad. 170 TR-41400 Darica Kocaeli, Turska	A	n/a	Projekat za izvođenje :3.3.3.3 pozicija: 3.4.2.2.1.1
NSSU-S2-D3-HYD-MAR-072	S2_Lovćenac-Subotica-Državna granica	Armirano betonske kadice, proizvođač: "GRADING" D.O.O, Kisač	C	Komentar u dokumentu	Projekat za izvođenje :3.3.3.3. pozicija: 3.2.1.4.1
NSSU-S2-D3-HYD-MAR-073	S2_Lovćenac-Subotica-Državna granica	Armirano betonski konusi Ø600, proizvođač: "GRADING" D.O.O, Kisač	C	Komentar u dokumentu	Projekat za izvođenje :3.3.3.3. pozicija: 3.2.1.4.3
NSSU-S2-D3-HYD-MAR-074	S2_Lovćenac-Subotica-Državna granica	Zidni hidrantski ormar , proizvođač: TODOROVIĆ doo Industrijska 7 Kragujevac	C	Komentar u dokumentu	Projekat za izvođenje :3.3.3.3. pozicija: 3.4.2.2.1.3
NSSU-S2-D3-HYD-MAR-062-REV3	S2_Lovćenac-Subotica-Državna granica	PVC cevi,prečnici od Ø 100 , Ø 250 :"PEŠTAN" d.o.o., Bukovik-Arandjelovac 1300 Kaplara 189	A	n/a	Projekat za izvođenje :3.3.3.3 pozicija: 3.2.2.3.1
NSSU-S2-D2-HYD-MAR-077	S2_Lovćenac-Subotica-Državna granica	Penjalice za betonske šahte -SL22 proizvođača :"METALOPROM -LIV" d.o.o., Stalać, Srbija	U TOKU		PZI knjiga 3/1.2.3. poz. 3/1.2.3.04.04., PZI knjiga 3/3.2.5. poz.3/3.5.1.2.3.4, 3/3.2.6. poz.3/3.2.6.2.3.3. i 3/3.2.7. poz.3/3.2.7.2.3.4.
NSSU-S2-D3-HYD-MAR-058-REV1	S2_Lovćenac-Subotica-Državna granica	Poliesterske cevi DN 200 mm proizvođača : GRANDPIPE Yalova-Bursa Yolu 15.Km Sugören, Bağevler Mevkii, 77400 Merkez, TURSKA	U TOKU		Projekat za izvođenje, knjiga: Tenhničko rešenja odvodnjavanja nadvožnjaka na stacionažama km 170+834, km 172+193, km 179+399, km 180+969, km 184+258;
NSSU-S2-D3-HYD-MAR-076	S2_Lovćenac-Subotica-Državna granica	Penjalice za betonske šahte -SL22 proizvođača :"METALOPROM -LIV" d.o.o., Stalać, Srbija	U TOKU		PZI knjiga 3/1.3. poz. KK.IV-04 (3/3.1.04.04.) i KK.IV-05 (3/1.3.04.05.)
NSSU-S2-D3-HYD-MAR-070-Rev1	S2_Lovćenac-Subotica-Državna granica	Crpne stanice izrađene od prefabrikovanih betonskih elemenata ACO PSD-B-1500, sa potapajućim pumpama Zenit DRG 300/2/80	A	n/a	Tehničko rešenje hidrotehničkih instalacija u podvožnjaku na km 176+274,84 (02.06.2023.), pozicija: 3/1.3.04.08. i 3/1.3.04.09.

		E0ET5, i pratećom opremom za upravljanje.			
NSSU-S2-D2-HYD-MAR-078	S2_Lovćenac-Subotica-Državna granica	LG rešetke NW300 u klasi F900KN i L-profil od pocinkovanog čelika, proizvođača BG-Graspointner GmbH Gessenschwandt 39, A-4882 Oberwang	U TOKU		Projekat za izvođenje, knjige: 3.1.2.3, 3.1.2.4, pozicije: 3/1.2.3.04.06, 3/1.2.4.04.08
NSSU-S2-D2-HYD-MAR-079	S2_Lovćenac-Subotica-Državna granica	Penjalice za betonske šahte -SL22 proizvođača :"METALOPROM -LIV" d.o.o., Stalać, Srbija	U TOKU		Projekat za izvođenje, knjige: 3.1.2.3, 3.1.2.4, pozicije: 3/1.2.3.04.04 i 3/1.2.3.04.06, 3/1.2.4.04.04 i 3/1.2.4.05.07
NSSU-S2-D3-HYD-MAR-075	S2_Lovćenac-Subotica-Državna granica	ULMA KOMPAQDRAIN® KVFD200 and KVFDH200 proizvođača : ULMA Architectural Solutions Barrio Zubillaga, 89 Apdo.20 â€“ 20560 OÄ±ati Gipuzkoa â€“ Španija	U TOKU		Projekat za izvođenje, knjiga :TEHNIČKO REŠENJE hidrotehničkih instalacija u podvožnjaku na km 176+274,84 pozicija: 3/1.3.04.12
NSSU-S2-D3-HYD-MAR-080	S2_Lovćenac-Subotica-Državna granica	ULMA KOMPAQDRAIN® KVFD200 and KVFDH200 proizvođača : ULMA Architectural Solutions Barrio Zubillaga, 89 Apdo.20 – 20560 Oñati Gipuzkoa – ŠPANIJA	U TOKU		Projekat za izvođenje, knjiga :TEHNIČKO REŠENJE hidrotehničkih instalacija u podvožnjaku na km 176+274,84 pozicija: 3/1.3.04.12
NSSU-S2-D3-HYD-MAR-081	S2_Lovćenac-Subotica-Državna granica	ULMA KOMPAQDRAIN® KVFD150 and KVFDH150 proizvođača : ULMA Architectural Solutions Barrio Zubillaga, 89 Apdo.20 – 20560 Oñati Gipuzkoa – Španija	U TOKU		Projekat za izvođenje, knjiga :TEHNIČKO REŠENJE hidrotehničkih instalacija u podvožnjaku na km 176+274,84 pozicija: 3/1.3.04.13
NSSU-S2-D3-HYD-MAR-082	S2_Lovćenac-Subotica-Državna granica	ULMA KOMPAQDRAIN® KVFD200 and KVFDH200 proizvođača :ULMA Architectural Solutions Barrio Zubillaga, 89 Apdo.20 – 20560 Oñati Gipuzkoa –Španija	U TOKU		Projekat za izvođenje, knjiga :TEHNIČKO REŠENJE hidrotehničkih instalacija u podvožnjaku na km 176+274,84 pozicija: 3/1.3.04.10
NSSU-S2-D3-HYD-MAR-083	S2_Lovćenac-Subotica-Državna granica	ULMA KOMPAQDRAIN® KVFD150 and KVFDH150 proizvođača : ULMA Architectural Solutions Barrio Zubillaga, 89 Apdo.20 – 20560 Oñati Gipuzkoa – Španija	U TOKU		Projekat za izvođenje, knjiga :TEHNIČKO REŠENJE hidrotehničkih instalacija u podvožnjaku na km 176+274,84 pozicija: 3/1.3.04.11
NSSU-S2-D2-HYD-ST8-CRSC-MAR-002	S2_Lovćenac-Subotica-Državna granica	Plastične kanalizacione cevi od PVC-a, proizvođača "VALDOM", Branka Erića 5, Šid, R. Srbija	U TOKU		PZI - Projekat hidrotehničkih instalacija rekonstrukcije i adaptacije stanične zgrade, rekonstrukcije i dogradnje zgrade za SS i TK, pothodnika i nadstrešnice u železničkoj stanici

					Bačka Topola, knjiga 3/3.2.6. pozicije: 3/3.2.6.4.1.1.2.
NSSU-S2-D2-HYD-ST8-CRSC-MAR-003	S2_Lovćenac-Subotica-Državna granica	Plastične polipropilenske vodovodne cevi proizvođača "Peštan" d. o. o. 1300 Kaplara 188, Bukovnik - Aranđelovac	U TOKU		PZI - Projekat hidrotehničkih instalacija rekonstrukcije i adaptacije stanične zgrade, rekonstrukcije i dogradnje zgrade za SS i TK, pothodnika i nadstrešnice u železničkoj stanici Bačka Topola, knjiga 3/3.2.6. pozicije: 3/3.2.6.4.2.1.1.
NSSU-S2-D2-HYD-ST8-CRSC-MAR-004	S2_Lovćenac-Subotica-Državna granica	Čelično pocinkovane vodovodne cevi Borusan Mannesmand Boru Gemlik / Bursa, Turkey	U TOKU		PZI - Projekat hidrotehničkih instalacija rekonstrukcije i adaptacije stanične zgrade, rekonstrukcije i dogradnje zgrade za SS i TK, pothodnika i nadstrešnice u železničkoj stanici Bačka Topola, knjiga 3/3.2.6. pozicije: 3/3.2.6.4.2.1.2.
NSSU-S2-D2-HYD-ST8-CRSC-MAR-005	S2_Lovćenac-Subotica-Državna granica	Propusni ventili i ugaoni EK ventili proizvođača "ROSAN ARMATURE" d. o. o., Dusana Popovica 10, Kanjiza	U TOKU		PZI - Projekat hidrotehničkih instalacija rekonstrukcije i adaptacije stanične zgrade, rekonstrukcije i dogradnje zgrade za SS i TK, pothodnika i nadstrešnice u železničkoj stanici Bačka Topola, knjiga 3/3.2.6. pozicije:3/3.2.6.4.2.1.3. i 3/3.2.4.2.1.5.

TABELARNI PRIKAZ ZAHTEVA ZA ODOBRENJE MATARIJALA (MAR) – PEJZAŽNO UREĐENJE, PERONI I MERE ZAŠTITE ŽIVOTNE SREDINE_1

Br.	Deonica	Materijal:	Status	Komentar	PZI
NSSU-S1-LAN-MAR-008	S1_Novi Sad-Lovćenac	Čelik	U TOKU		Projekti za izvodjenje:9.5.1.1- Novi Sad, 9.5.2 -TPS, 9.5.3-Kisač, 9.5.4-Stepanovićevo, 9.5.4-Zmajevo. Tehnički uslovi su u skladu opštim tehničkim uslovima za izvođenje radova.
NSSU-S1-LAN-MAR-009	S1_Novi Sad-Lovćenac	Čelik	U TOKU		Projekti za izvodjenje:9.5.1.1- Novi Sad, 9.5.2 -TPS, 9.5.3-Kisač, 9.5.4-Stepanovićevo, 9.5.4-Zmajevo. Tehnički uslovi su u skladu opštim tehničkim uslovima za izvođenje radova.

NSSU-S1-LAN-MAR-010	S1_Novi Sad-Lovćenac	Čelik	U TOKU		Projekti za izvodjenje:9.5.1.1- Novi Sad, 9.5.2 -TPS, 9.5.3-Kisač, 9.5.4-Stepanovićevo, 9.5.4-Zmajevo. Tehnički uslovi su u skladu opštim tehničkim uslovima za izvođenje radova.

TABELARNI PRIKAZ ZAHTEVA ZA ODOBRENJE MATARIJALA (MAR) – GORNJI STROJ_ 1

Br.	Deonica	Materijal:	Status	Komentar	PZI
NSSU-S1-SST-MAR-015	S1_Novi Sad-Lovćenac	Termit - materijal za zavarivanje (procedura SoW-5)	C	Komentar u dokumentu	PZI 2/2.0 DFE 2/2.0

TABELARNI PRIKAZ ZAHTEVA ZA ODOBRENJE MATARIJALA (MAR) - KONSTRUKCIJE_1

Br.	Deonica	Materijal:	Status	Komentar	PZI
NSSU-S1-D1-STR-BR4-MAR-001	S1_Novi Sad-Lovćenac	MATERIJAL ZA IZRADU ČELIČNE MOSTOVSKE KONSTRUKCIJE	U TOKU		Projekat broj: 2/1.1.20 PROJEKAT MOSTA NA KM 110+351,21; Tehnički uslovi: 04-00.3.4.2
NSSU-S1-D1-STR-OP1-MAR-004	S1_Novi Sad-Lovćenac	Materijal za izradu šljunčanog klina iza krajnjih stubova	U TOKU		Projekat broj: 2/1.1.08 PROJEKAT NADVOŽNJAKA NA km 84+809 ; Tehnički uslovi: 03.9.
NSSU-S1-D1-STR-OP2-MAR-004	S1_Novi Sad-Lovćenac	Materijal za izradu šljunčanog klina iza krajnjih stubova	U TOKU		Projekat broj: 2/1.1.9 PROJEKAT NADVOŽNJAKA NA km 89+315; Tehnički uslovi: 03.9
NSSU-S1-D1-STR-OP4-MAR-009	S1_Novi Sad-Lovćenac	Materijal za izradu šljunčanog klina iza krajnjih stubova	U TOKU		Projekat broj: 2/1.1.12 PROJEKAT NADVOŽNJAKA NA km 95+739,56; Tehnički uslovi: 03.9
NSSU-S1-D1-STR-BR3-MAR-001	S1_Novi Sad-Lovćenac	Armatura	U TOKU		Projekat broj: 2/1-1.16 - Projekat mosta na km 101+980 Tehnički uslovi: 5.01
NSSU-S1-D1-STR-BR3-MAR-002	S1_Novi Sad-Lovćenac	Marka betona C 30/37 Opis sastava betona: Portland kompozit cement(CEM II/A-M(S-L)42,5R), voda, agregat-trofrakcijski (0/4mm, 4-8mm i 8-16mm), plastifikator Sika ViscoCrete 4000 BP.	U TOKU		Projekat broj: 2/1.1.16 Tehnički uslovi: 02
NSSU-D1-S1-STR-BR3-MAR-003	S1_Novi Sad-Lovćenac	Bitumen i bitulit	U TOKU		Broj projekta:2/1.1.16 Projekat mosta na km 101+980 Tehnički uslovi:06.04

NSSU-S1-D1-STR-BR3-MAR-004	S1_Novi Sad-Lovćenac	MMA hidroizolacija	U TOKU		Projekat broj: 2/1.1.15 Projekat mosta na km 101+980; Tehnički uslovi: 06.01.
NSSU-S1-D1-STR-BR3-MAR-005	S1_Novi Sad-Lovćenac	Elastomerna prostirka	U TOKU		Projekat broj: 2/1.1.16 Projekat mosta na km 101+980; Tehnički uslovi: 08.01.
NSSU-S1-D1-STR-BR3-MAR-006	S1_Novi Sad-Lovćenac	Protivklizni sistem zaštitnih boja za zaštitu betona pešačkih staza	U TOKU		Projekat broj: 2/1.1.16 PROJEKAT MOSTA NA km 101+980; Tehnički uslovi: 06.07.
NSSU-S1-D1-STR-BR3-MAR-007	S1_Novi Sad-Lovćenac	Hidrofobna zaštita betonskih površina od atmosverskih uticaja bojom Sikaguard 640W	U TOKU		Projekat broj: 2/1.1.16 PROJEKAT MOSTA NA km 101+980; Tehnički uslovi: 06.05.
NSSU-S1-D1-STR-GAL1-MAR-009	S1_Novi Sad-Lovćenac	Protivklizni sistem zaštitnih boja za zaštitu betona pešačkih staza	U TOKU		Projekat broj: 2/1.1.3.1 PROJEKAT GALERJIE NA km 78+377; Tehnički uslovi: 06.07.
NSSU-S1-D1-STR-GAL2-MAR-003	S1_Novi Sad-Lovćenac	Protivklizni sistem zaštitnih boja za zaštitu betona pešačkih staza	U TOKU		Projekat broj: 2/1.1.4.1 PROJEKAT GALERJIE NA km 81+284; Tehnički uslovi: 06.07.
NSSU-S1-D1-STR-GAL3-MAR-003	S1_Novi Sad-Lovćenac	Protivklizni sistem zaštitnih boja za zaštitu betona pešačkih staza	U TOKU		Projekat broj: 2/1.1.7.1 PROJEKAT GALERJIE NA km 82+159; Tehnički uslovi: 06.07.
NSSU-S1-D1-STR-OP1-MAR-005	S1_Novi Sad-Lovćenac	MMA hidroizolacija	U TOKU		Projekat broj: 2/1.1.08 PROJEKAT NADVOŽNJAKA NA km 84+809; Tehnički uslovi: 06.01.
NSSU-S1-D1-STR-OP1-MAR-006	S1_Novi Sad-Lovćenac	Protivklizni sistem zaštitnih boja za zaštitu betona pešačkih staza	U TOKU		Projekat broj: 2/1.1.8 PROJEKAT NADVOŽNJAKA NA km 84+809; Tehnički uslovi: 06.07.
NSSU-S1-D1-STR-OP2-MAR-005	S1_Novi Sad-Lovćenac	MMA hidroizolacija	U TOKU		Projekat broj: 2/1.1.09 PROJEKAT NADVOŽNJAKA NA km 89+315; Tehnički uslovi: 06.01.
NSSU-S1-D1-STR-OP2-MAR-006	S1_Novi Sad-Lovćenac	Protivklizni sistem zaštitnih boja za zaštitu betona pešačkih staza	U TOKU		Projekat broj: 2/1.1.9 PROJEKAT NADVOŽNJAKA NA km 84+809; Tehnički uslovi: 06.07.
NSSU-S1-D1-STR-OP3-MAR-001	S1_Novi Sad-Lovćenac	MMA hidroizolacija	U TOKU		Projekat broj: 2/1.1.11 PROJEKAT NADVOŽNJAKA NA km 92+768,08; Tehnički uslovi: 06.01.
NSSU-S1-D1-STR-OP3-MAR-002	S1_Novi Sad-Lovćenac	Protivklizni sistem zaštitnih boja za zaštitu betona pešačkih staza	U TOKU		Projekat broj: 2/1.1.11 PROJEKAT NADVOŽNJAKA NA km 92+768,08; Tehnički uslovi: 06.07.
NSSU-S1-D1-STR-OP3-MAR-003	S1_Novi Sad-Lovćenac	Hidrofobna zaštita betonskih površina od atmosverskih uticaja bojom Sikaguard 640W	U TOKU		Projekat broj: 2/1.1.11 PROJEKAT NADVOŽNJAKA NA km 92+768,08; Tehnički uslovi: 06.05.

NSSU-S1-D1-STR-OP4-MAR-010	S1_Novi Sad-Lovćenac	MMA hidroizolacija	U TOKU		Projekat broj: 2/1.1.12 PROJEKAT NADVOŽNJAKA NA km 95+739,56; Tehnički uslovi: 06.01.
NSSU-S1-D1-STR-OP4-MAR-011	S1_Novi Sad-Lovćenac	Protivklizni sistem zaštitnih boja za zaštitu betona pešačkih staza	U TOKU		Projekat broj: 2/1.1.12 PROJEKAT NADVOŽNJAKA NA km 95+739,56; Tehnički uslovi: 06.07.
NSSU-S1-D1-STR-OP4-MAR-012	S1_Novi Sad-Lovćenac	Hidrofobna zaštita betonskih površina od atmosverskih uticaja bojom Sikaguard 640W	U TOKU		Projekat broj: 2/1.1.12 PROJEKAT NADVOŽNJAKA NA km 95+797,56; Tehnički uslovi: 06.05.
NSSU-S1-D1-STR-OP5-MAR-008	S1_Novi Sad-Lovćenac	MMA hidroizolacija	U TOKU		Projekat broj: 2/1.1.12 PROJEKAT NADVOŽNJAKA NA km 98+149; Tehnički uslovi: 06.01.
NSSU-S1-D1-STR-OP5-MAR-009	S1_Novi Sad-Lovćenac	Protivklizni sistem zaštitnih boja za zaštitu betona pešačkih staza	U TOKU		Projekat broj: 2/1.1.14 PROJEKAT NADVOŽNJAKA NA km 98+149; Tehnički uslovi: 06.07.
NSSU-S1-D1-STR-OP5-MAR-010	S1_Novi Sad-Lovćenac	Hidrofobna zaštita betonskih površina od atmosverskih uticaja bojom Sikaguard 640W	U TOKU		Projekat broj: 2/1.1.14 PROJEKAT NADVOŽNJAKA NA km 98+149; Tehnički uslovi: 06.05.
NSSU-S1-D1-STR-OP6-MAR-005	S1_Novi Sad-Lovćenac	MMA hidroizolacija	U TOKU		Projekat broj: 2/1.1.15 PROJEKAT NADVOŽNJAKA NA km 101+132; Tehnički uslovi: 06.01.
NSSU-S1-D1-STR-OP6-MAR-006	S1_Novi Sad-Lovćenac	Protivklizni sistem zaštitnih boja za zaštitu betona pešačkih staza	U TOKU		Projekat broj: 2/1.1.15 PROJEKAT NADVOŽNJAKA NA km 101+132; Tehnički uslovi: 06.07.
NSSU-S1-D1-STR-OP6-MAR-007	S1_Novi Sad-Lovćenac	Hidrofobna zaštita betonskih površina od atmosverskih uticaja bojom Sikaguard 640W	U TOKU		Projekat broj: 2/1.1.15 PROJEKAT NADVOŽNJAKA NA km 101+132; Tehnički uslovi: 06.05.
NSSU-S1-D1-STR-OP7-MAR-006	S1_Novi Sad-Lovćenac	MMA hidroizolacija	U TOKU		Projekat broj: 2/1.1.17 PROJEKAT NADVOŽNJAKA NA km 102+309; Tehnički uslovi: 06.01.
NSSU-S1-D1-STR-OP7-MAR-007	S1_Novi Sad-Lovćenac	Protivklizni sistem zaštitnih boja za zaštitu betona pešačkih staza	U TOKU		Projekat broj: 2/1.1.17 PROJEKAT NADVOŽNJAKA NA km 102+309; Tehnički uslovi: 06.07.
NSSU-S1-D1-STR-OP7-MAR-008	S1_Novi Sad-Lovćenac	Hidrofobna zaštita betonskih površina od atmosverskih uticaja bojom Sikaguard 640W	U TOKU		Projekat broj: 2/1.1.17 PROJEKAT Nadvožnjaka na km 102+309; Tehnički uslovi: 06.05.
NSSU-S1-D1-STR-OP8-MAR-004	S1_Novi Sad-Lovćenac	MMA hidroizolacija	U TOKU		Projekat broj: 2/1.1.15 PROJEKAT NADVOŽNJAKA NA km 105+797,12; Tehnički uslovi: 06.01.
NSSU-S1-D1-STR-OP8-MAR-005	S1_Novi Sad-Lovćenac	Protivklizni sistem zaštitnih boja za zaštitu betona pešačkih staza	U TOKU		Projekat broj: 2/1.1.18 PROJEKAT NADVOŽNJAKA NA

					km 105+797,12; Tehnički uslovi: 06.07.
NSSU-S1-D1-STR-OP8-MAR-006	S1_Novi Sad-Lovćenac	Hidrofobna zaštita betonskih površina od atmosverskih uticaja bojom Sikaguard 640W	U TOKU		Projekat broj: 2/1.1.18 PROJEKAT Nadvožnjaka na km 105+797,12; Tehnički uslovi: 06.05.
NSSU-S1-D1-STR-ST3-MAR-009	S1_Novi Sad-Lovćenac	Penjalice za TKO šahte	A	n/a	05.02.
NSSU-S1-D1-STR-ST3-MAR-010	S1_Novi Sad-Lovćenac	Poklopci za TKO šahte	A	n/a	05.02.
NSSU-S1-D2-STR-VIA1-MAR-006	S1_Novi Sad-Lovćenac	Fazonski komad za odvodnjavanje donje ploče rasponskih nosača i ventilacione otvore u nosaču - PE100 Reducir DN 110/63, PN10 i PE100 Reducir DN 160/110, PN10, sa perforiranim čepom sa minimalno 50 rupica d=10mm i zaptivnim prstenom	A	n/a	Projekat broj: 2/1.1.23 Broj crteža: 2020-001-ГС-2/1.1.23.7.Ц34. i 2020-001-ГС-2/1.1.23.7.Ц35.
NSSU-S1-D2-STR-VIA1-OP10-OP11-OP12-MAR-002	S1_Novi Sad-Lovćenac	Podlivka za ležišta	A	n/a	Projekat 2/1.1.23; 2/1.1.25; 2/1.1.26; 2/1.1.27
NSSU-S1-D1-STR-BR2-MAR-004	S1_Novi Sad-Lovćenac	MMA hidroizolacija	U TOKU		Projekat broj: 2/1.1.6 PROJEKAT MOSTA NA km 81+644; Tehnički uslovi: 06.01.
NSSU-S1-D1-STR-GAL2-MAR-005	S1_Novi Sad-Lovćenac	MMA hidroizolacija	U TOKU		Projekat broj: 2/1.1.4 PROJEKAT GALERIJE NA km 81+284; Tehnički uslovi: 06.01.
NSSU-S1-D1-STR-GAL3-MAR-005	S1_Novi Sad-Lovćenac	MMA hidroizolacija	U TOKU		Projekat broj: 2/1.1.07.1 PROJEKAT GALERIJE NA km 81+284; Tehnički uslovi: 06.01.
NSSU-S1-D1-STR-BR2-MAR-003	S1_Novi Sad-Lovćenac	Hidrofobna zaštita betonskih površina od atmosverskih uticaja bojom Sikaguard 640W	U TOKU		Projekat broj: 2/1.1.6 PROJEKAT MOSTA NA km 81+644; Tehnički uslovi: 06.05.
NSSU-S1-D1-STR-GAL1-MAR-010	S1_Novi Sad-Lovćenac	Hidrofobna zaštita betonskih površina od atmosverskih uticaja bojom Sikaguard 640W	U TOKU		Projekat broj: 2/1.1.3.1 PROJEKAT GALERIJE NA km 78+377; Tehnički uslovi: 06.05.
NSSU-S1-D1-STR-GAL2-MAR-004	S1_Novi Sad-Lovćenac	Hidrofobna zaštita betonskih površina od atmosverskih uticaja bojom Sikaguard 640W	U TOKU		Projekat broj: 2/1.1.4.1 PROJEKAT GALERIJE NA km 81+284; Tehnički uslovi: 06.05.

NSSU-S1-D1-STR-GAL3-MAR-004	S1_Novi Sad-Lovćenac	Hidrofobna zaštita betonskih površina od atmosverskih uticaja bojom Sikaguard 640W	U TOKU		Projekat broj: 2/1.1.7.1 PROJEKAT GALERIJE NA km 82+159; Tehnički uslovi: 06.05.
NSSU-S1-D1-STR-OP1-MAR-007	S1_Novi Sad-Lovćenac	Hidrofobna zaštita betonskih površina od atmosverskih uticaja bojom Sikaguard 640W	U TOKU		Projekat broj: 2/1.1.08 PROJEKAT NADVOŽNJAKA NA km 84+809; Tehnički uslovi: 06.05.
NSSU-S1-D1-STR-OP2-MAR-007	S1_Novi Sad-Lovćenac	Hidrofobna zaštita betonskih površina od atmosverskih uticaja bojom Sikaguard 640W	U TOKU		Projekat broj: 2/1.1.09 PROJEKAT NADVOŽNJAKA NA km 89+315; Tehnički uslovi: 06.05.
NSSU-S1-D1-STR-OP2-MAR-008	S1_Novi Sad-Lovćenac	Materijal za užad za prednaprezanje -DIORIT	U TOKU		Projekat broj: 2/1.1.9 PROJEKAT NADVOŽNJAKA NA km 89+315; Tehnički uslovi: 04.05
NSSU-S1-D1-STR-OP1-MAR-008	S1_Novi Sad-Lovćenac	Materijal za užad za prednaprezanje -DIORIT	U TOKU		Projekat broj: 2/1.1.8.PROJEKAT NADVOŽNJAKA NA km 84+809; Tehnički uslovi: 04.05
NSSU-S1-D1-STR-SS-MAR-011	S1_Novi Sad-Lovćenac	MATERIJAL ZA IZRADU ARMIRANOBETONSKIH RADOVA BETON MB 20, BETON MB 30, BETON MB 30 V-8	U TOKU		Projekat broj: 1/7.1 PROJEKAT ZGRADE ZA SS I TK U ŽELEZNIČKOJ STANICI VRBAS NOVA Tehnički uslovi: 02 2/9.7.2. PROJEKAT KONSTRUKCIJE ZGRADE ZA SS I TK U ŽELEZNIČKOJ STANICI VRBAS NOVA
NSSU-S1-D1-STR-SS-MAR-012	S1_Novi Sad-Lovćenac	MATERIJAL ZA NASIPANJE ISPOD PODNE PLOČE PESAK DUNAVAC	U TOKU		Projekat broj: 1/5.1 PROJEKAT ZGRADE ZA SS I TK SA OTPRAVNIKOM U STAJALIŠTU STEPANOVIĆEVO Tehnički uslovi: 02 2/9.5.1. PROJEKAT KONSTRUKCIJE ZGRADE ZA SS I TK SA OTPRAVNIKOM U STAJALIŠTU STEPANOVIĆEVO
NSSU-S1-D1-STR-SS-MAR-013	S1_Novi Sad-Lovćenac	MATERIJAL ZA NASIPANJE ISPOD PODNE PLOČE DROBLJENI AGREGAT 0/31,5MM	U TOKU		Projekat broj: 1/5.1 PROJEKAT ARHITEKTURE ZGRADE ZA SS I TK SA OTPRAVNIKOM U STAJALIŠTU STEPANOVIĆEVO 1/6.2 PROJEKAT ARHITEKTURE REKONSTRUKCIJE I DOGRADNJE ZGRADE ZA SS I TK SA OTPRAVNIKOM U ŽELEZNIČKOJ STANICI ZMAJEVO 1/14.1 PROJEKAT ARHITEKTURE ZGRADE ZA SMEŠTAJ TK OPREME BAČKO DOBRO POLJE
NSSU-S1-D1-STR-OCS-ST1EVP-MAR-001	S1_Novi Sad-Lovćenac	Marka betona C 25/30 Opis sastava betona: Portland kompozit cement(CEM II/A-M(S-	U TOKU		Projekat broj:2/9.1.4 Tehnički uslovi: 1/4.4.5.2-2

		L)42,5R), voda, agregat-trofrakcijski (0/4mm, 4-8mm i 8-16mm), plastifikator Sika ViscoCrete 4077x.			
NSSU-S1-D1-STR-OCS-ST1EVP-MAR-002	S1_Novi Sad-Lovćenac	Armatura	U TOKU		Projekat broj:2/9.1.4 Tehnički uslovi: 1/4.4.5.2-2
NSSU-S1-D1-STR-OCS-ST1EVP-MAR-003	S1_Novi Sad-Lovćenac	Marka betona C 25/30 Opis sastava betona: Portland kompozit cement(CEM II/A-M(S-L)42,5R), voda, agregat-trofrakcijski (0/4mm, 4-8mm i 8-16mm), plastifikator Sika ViscoCrete 4077x.	U TOKU		Projekat broj:2/9.1.4 Tehnički uslovi: 1/4.4.5.2-2
NSSU-S1-D1-STR-OCS-ST1EVP-MAR-004	S1_Novi Sad-Lovćenac	Giter blok	U TOKU		Projekat broj:2/9.12.4 Tehnički uslovi: 1/4.4.5.2-2
NSSU-S1-D1-STR-OCS-ST1EVP-MAR-005	S1_Novi Sad-Lovćenac	Hidroizolacija	U TOKU		Projekat broj:2/9.1.4 Tehnički uslovi: 1/4.4.5.2-2
NSSU-S1-D1-STR-OCS-ST1EVP-MAR-006	S1_Novi Sad-Lovćenac	Malter za zidanje	U TOKU		Projekat broj:2/9.1.4 Tehnički uslovi: 1/4.4.5.2-2
NSSU-S1-D1-STR-OCS-ST1EVP-MAR-007	S1_Novi Sad-Lovćenac	Marka betona 20 Opis sastava betona: Portland kompozit cement(CEM II/A-M(S-L)42,5R), voda, agregat-trofrakcijski (0/4mm, 4-8mm i 8-16mm), plastifikator Sika ViscoCrete 4077	U TOKU		Projekat broj:2/9.1.4 Tehnički uslovi: 1/4.4.5.2-2
NSSU-S1-D1-STR-OCS-ST1EVP-MAR-008	S1_Novi Sad-Lovćenac	Opeka	U TOKU		Projekat broj:2/9.1.4 Tehnički uslovi: 1/4.4.5.2-2
NSSU-S1-D1-STR-OCS-ST1EVP-MAR-009	S1_Novi Sad-Lovćenac	Tesarski radovi	U TOKU		Projekat broj:2/9.1.4 Tehnički uslovi: 1/4.4.5.2-2
NSSU-S1-D1-STR-OCS-ST1EVP-MAR-010	S1_Novi Sad-Lovćenac	Stirodur	U TOKU		Projekat broj:2/9.1.4 Tehnički uslovi: 1/4.4.5.2-2
NSSU-S1-D1-STR-GAL1-MAR-011	S1_Novi Sad-Lovćenac	Šljunak i pesak za zasipanje	U TOKU		Projekat broj: 2/1.1.3.2 PROJEKAT GALERIJE NA km 78+377; Tehnički uslovi: 03.09; 03.11

NSSU-S1-D1-STR-UP2P-MAR-004	S1_Novi Sad-Lovćenac	Mršav beton C16/20 X0	U TOKU		Projekat broj: 2/1.1.10 Pešačko biciklistički podhodnik na km 89+984.32 Tehnički uslovi: 04.01.01; 04.01.08; 04.01.03; 04.01.07
NSSU-S1-D1-STR-UP2P-MAR-005	S1_Novi Sad-Lovćenac	Beton klase C35/45, XC4, XF1, V-II	U TOKU		Projekat broj: 2/1.1.10 Pešačko biciklistički podhodnik na km 89+984.32 Tehnički uslovi: 4.02; 04.05.1
NSSU-S1-D1-STR-UP2P-MAR-006	S1_Novi Sad-Lovćenac	Beton klase C35/45, XC4, XD3, XF4, V-III, MS-S2	U TOKU		Projekat broj: 2/1.1.10 Pešačko biciklistički podhodnik na km 89+984.32 Tehnički uslovi: 4.03
NSSU-S1-D1-STR-UP2P-MAR-007	S1_Novi Sad-Lovćenac	Beton klase C35/45, XC4, XF3, V-II, M200	U TOKU		Projekat broj: 2/1.1.10 Pešačko biciklistički podhodnik na km 89+984.32 Tehnički uslovi: 04.05.4
NSSU-S1-D2-STR-OCS-ST6EVP-MAR-001	S1_Novi Sad-Lovćenac	Armatura	U TOKU		Projekat broj:2/9.7.5 Tehnički uslovi: 1/7.4.5.2-4
NSSU-S1-D2-STR-OCS-ST6EVP-MAR-002	S1_Novi Sad-Lovćenac	Marka betona C 25/30 Opis sastava betona: Portland kompozit cement(CEM II/A-M(S-L)42,5R), voda, agregat-trofrakcijski (0/4mm, 4-8mm i 8-16mm), plastifikator Sika ViscoCrete 4077x.	U TOKU		Projekat broj:2/9.7.5 Tehnički uslovi: 1/7.4.5.2-3
NSSU-S1-D2-STR-OCS-ST6EVP-MAR-003	S1_Novi Sad-Lovćenac	Marka betona C 25/30 Opis sastava betona: Portland kompozit cement(CEM II/A-M(S-L)42,5R), voda, agregat-trofrakcijski (0/4mm, 4-8mm i 8-16mm), plastifikator Sika ViscoCrete 4077x.	U TOKU		Projekat broj:2/9.7.5 Tehnički uslovi: 1/7.4.5.2-3
NSSU-S1-D2-STR-OCS-ST6EVP-MAR-004	S1_Novi Sad-Lovćenac	Marka betona 20 Opis sastava betona: Portland kompozit cement(CEM II/A-M(S-L)42,5R), voda, agregat-trofrakcijski (0/4mm, 4-8mm i 8-16mm), plastifikator Sika ViscoCrete 4077	U TOKU		Projekat broj:2/9.7.5 Tehnički uslovi: 1/7.4.5.2-3
NSSU-S1-D2-STR-OCS-ST6EVP-MAR-005	S1_Novi Sad-Lovćenac	Hidroizolacija	U TOKU		Projekat broj:2/9.7.5 Tehnički uslovi: 1/7.4.5.2-7
NSSU-S1-D2-STR-OCS-	S1_Novi Sad-Lovćenac	Giter blok	U TOKU		Projekat broj:2/9.7.5 Tehnički uslovi: 1/7.4.5.2-5

ST6EVP-MAR-006					
NSSU-S1-D2-STR-OCS-ST6EVP-MAR-007	S1_Novi Sad-Lovćenac	Opeka	U TOKU		Projekat broj:2/9.7.5 Tehnički uslovi: 1/7.4.5.2-5
NSSU-S1-D2-STR-OCS-ST6EVP-MAR-008	S1_Novi Sad-Lovćenac	Stirodur	U TOKU		Projekat broj:2/9.7.5 Tehnički uslovi: 1/7.4.5.2-7
NSSU-S1-D2-STR-OCS-ST6EVP-MAR-009	S1_Novi Sad-Lovćenac	Malter za zidanje	U TOKU		Projekat broj:2/9.7.5 Tehnički uslovi: 1/7.4.5.2-5
NSSU-S1-D2-STR-OCS-ST6EVP-MAR-010	S1_Novi Sad-Lovćenac	Tesarski radovi	U TOKU		Projekat broj:2/9.7.5 Tehnički uslovi: 1/7.4.5.2-6
NSSU-S1-D2-STR-OCS-ST6EVP-MAR-011	S1_Novi Sad-Lovćenac	Kamena vuna	U TOKU		Projekat broj:2/9.7.5 Tehnički uslovi: 1/7.4.5.2-7
NSSU-S1-D2-STR-OCS-ST6EVP-MAR-012	S1_Novi Sad-Lovćenac	Tesarski radovi	U TOKU		Projekat broj:2/9.7.5 Tehnički uslovi: 1/7.4.5.2-6
NSSU-S1-D1-STR-VIA1-MAR-007	S1_Novi Sad-Lovćenac	Čelik	U TOKU		PZI_2.1.1.23_Projekat viadukta na km 117+155.43

TABELARNI PRIKAZ ZAHTEVA ZA ODOBRENJE MATARIJALA (MAR) - KONSTRUKCIJE_2

Br.	Deonica	Materijal:	Status	Komentar	PZI
NSSU-S2-D2-STR-ST9-CRSC-MAR-003	S2_Lovćenac-Subotica-Državna granica	Cement - PC 35M (S-V-L) 42.5N (CEM II/B-M(S-V-L) 42.5N), Proizvođač : Lafarge beočinska fabrika cementa d.o.o. Trg BFC 1, 21300 Beočin, Srbija	U TOKU	n/a	PZI - Projekat arhitekture rekonstrukcije stanične zgrade i dogradnje novog objekta zgrade za SS i TK sa otpravnikom u železničkoj stanici Žednik, knjiga 1/10.2. pozicije - 3.5; 3.9; 3.10; 3.11; 5.4; 5.5
NSSU-S2-D2-STR-ST9-CRSC-MAR-004	S2_Lovćenac-Subotica-Državna granica	Šljunak , Proizvođač : Karin komerc MD d.o.o. Živorada Petrovića 8, Veternik, 21203, Serbia	U TOKU		PZI - Projekat arhitekture rekonstrukcije stanične zgrade i dogradnje novog objekta zgrade za SS i TK sa otpravnikom u železničkoj stanici Žednik, knjiga 1/10.2. pozicije - 2.5; 3.5; 3.9; 3.10; 3.11;
NSSU-S2-D2-STR-ST-MAR-0346	S2_Lovćenac-Subotica-Državna granica	Čelični profili, lim, staklo, vijci i zaštitna farba koja se koristi za izradu zastakljenih peronskih nadstrešnica, izrađenih od strane: Ferometal Inter d.o.o., Zemun, Srbija	U TOKU		TU knjiga 1/8.2.5.2.-1,2,3; 1/9.3.5.2.-1,2,3; 1/10.3.5.2.-1,2,3 , PZI knjiga 1/8.2., 1/9.3., 1/10.3.
NSSU-S2-D2-STR-ST-MAR-0347	S2_Lovćenac-Subotica-	Čelični profili, lim, staklo, vijci i zaštitna farba koja se koristi za izradu zastakljenih peronskih	U TOKU		TU knjiga 1/8.2.5.2.-1,2,3; 1/9.3.5.2.-1,2,3; 1/10.3.5.2.-1,2,3 , PZI knjiga 1/8.2., 1/9.3., 1/10.3.

	Državna granica	nadstrešnica, izrađenih od strane: Čelik d.o.o., Bački Jarak, Srbija			
NSSU-S2-D2-STR-ANW2-MAR-0348	S2_Lovćenac-Subotica-Državna granica	Aluminijumske zvučne barijere, proizvođača Calvero Sp.z o.o.Sp.K., Poljska, sa odgovarajućim čeličnim stubovima	C	Komentar u dokumentu	TU knjiga 9/3.2.3.5.2., PZI knjiga 9/3.2.2.
NSSU-S2-D2-STR-ST-MAR-0352	S2_Lovćenac-Subotica-Državna granica	Gumena podtucanička prostirka (d=25mm), proizvođača: Verdu caucho industrial, Španija	U TOKU		TU knjiga 2/9.1.9.-07.01., PZI knjiga 2/9.8.2., 2/9.9.3., 2/9.10.2.
NSSU-S2-D2-STR-UP-MAR-0350	S2_Lovćenac-Subotica-Državna granica	Gumena podtucanička prostirka (d=15-30mm), proizvođača: Verdu caucho industrial, Španija	U TOKU		TU knjiga 2/1.1.0.-08.01., PZI knjiga 2/1.1.32., 2/1.1.33., 2/1.1.34., 2/1.1.37., 2/1.1.38.
NSSU-S2-D3-STR-ANW3-MAR-0349	S2_Lovćenac-Subotica-Državna granica	Aluminijumske zvučne barijere, proizvođača Calvero Sp.z o.o.Sp.K., Poljska, sa odgovarajućim čeličnim stubovima	U TOKU		ZI knjiga 9/3.2.3.
NSSU-S2-D3-STR-ST-MAR-0353	S2_Lovćenac-Subotica-Državna granica	Gumena podtucanička prostirka (d=25mm), proizvođača: Verdu caucho industrial, Španija	U TOKU		TU knjiga 2/9.1.9.-07.01., PZI knjiga 2/9.12.9., 2/9.12.3.1.
NSSU-S2-D3-STR-UP-MAR-0351	S2_Lovćenac-Subotica-Državna granica	Gumena podtucanička prostirka (d=15-30mm), proizvođača: Verdu caucho industrial, Španija	U TOKU		TU knjiga 2/1.1.0.-08.01., PZI knjiga 2/1.1.44., 2/1.1.45., 2/1.1.46., 2/1.1.48., 2/1.1.50.
NSSU-S2-D2-STR-OCS-MAR-002	S2_Lovćenac-Subotica-Državna granica	Materijal se koristi za portale za elektro mrežu, portali su tipa PZ1 i PZ2	A	n/a	2/14.1 Kontaktna mreža – Građevinski projekat konstrukcija 2/1.1.0 Tehnički uslovi
NSSU-S2-D3-STR-OCS-ST11EVP-MAR-001	S2_Lovćenac-Subotica-Državna granica	Armatura	U TOKU		Projekat broj:2/9.12.4 Tehnički uslovi: 1/12.4.5.2-4
NSSU-S2-D3-STR-OCS-ST11EVP-MAR-002	S2_Lovćenac-Subotica-Državna granica	Opis sastava betona: Portland kompozit cement(CEM II/A-M(S-L)42,5R), voda, agregat-trofrakcijski (0/4mm, 4-8mm i 8-16mm), plastifikator Sika ViscoCrete 4077x.	U TOKU		Projekat broj:2/9.12.4 Tehnički uslovi: 1/12.4.5.2-3
NSSU-S2-D3-STR-OCS-ST11EVP-MAR-003	S2_Lovćenac-Subotica-Državna granica	Marka betona C 25/30 Opis sastava betona: Portland kompozit cement(CEM II/A-M(S-L)42,5R), voda, agregat-trofrakcijski (0/4mm, 4-8mm i 8-16mm), plastifikator Sika ViscoCrete 4077x.	U TOKU		Projekat broj:2/9.12.4 Tehnički uslovi: 1/12.4.5.2-3
NSSU-S2-D3-STR-OCS-	S2_Lovćenac-Subotica-Državna granica	Marka betona 20 Opis sastava betona: Portland kompozit cement(CEM II/A-M(S-L)42,5R), voda, agregat-	U TOKU		Projekat broj:2/9.12.4 Tehnički uslovi: 1/12.4.5.2-3

ST11EVP-MAR-004		trofrakcijski (0/4mm, 4-8mm i 8-16mm), plastifikator Sika ViscoCrete 4077			
NSSU-S2-D3-STR-OCS-ST11EVP-MAR-005	S2_Lovćenac-Subotica-Državna granica	Hidroizolacija	U TOKU		Projekat broj:2/9.12.4 Tehnički uslovi: 1/12.4.5.2-7
NSSU-S2-D3-STR-OCS-ST11EVP-MAR-006	S2_Lovćenac-Subotica-Državna granica	Giter blok	U TOKU		Projekat broj:2/9.12.4 Tehnički uslovi: 1/12.4.5.2-5
NSSU-S2-D3-STR-OCS-ST11EVP-MAR-007	S2_Lovćenac-Subotica-Državna granica	Opeka	U TOKU		Projekat broj:2/9.12.4 Tehnički uslovi: 1/12.4.5.2-5
NSSU-S2-D3-STR-OCS-ST11EVP-MAR-008	S2_Lovćenac-Subotica-Državna granica	Stirodur	U TOKU		Projekat broj:2/9.12.4 Tehnički uslovi: 1/12.4.5.2-7
NSSU-S2-D3-STR-OCS-ST11EVP-MAR-009	S2_Lovćenac-Subotica-Državna granica	Malter za zidanje	U TOKU		Projekat broj:2/9.12.4 Tehnički uslovi: 1/12.4.5.2-5
NSSU-S2-D3-STR-OCS-ST11EVP-MAR-010	S2_Lovćenac-Subotica-Državna granica	Tesarski radovi	U TOKU		Projekat broj:2/9.12.4 Tehnički uslovi: 1/12.4.5.2-6
NSSU-S2-D3-STR-OCS-ST11EVP-MAR-011	S2_Lovćenac-Subotica-Državna granica	Kamena vuna	U TOKU		Projekat broj:2/9.12.4 Tehnički uslovi: 1/12.4.5.2-7
NSSU-S2-D3-STR-OCS-ST11EVP-MAR-012	S2_Lovćenac-Subotica-Državna granica	Tesarski radovi	U TOKU		Projekat broj:2/9.12.4 Tehnički uslovi: 1/12.4.5.2-6
NSSU-S2-D3-STR-OCS-ST12PS-MAR-001	S2_Lovćenac-Subotica-Državna granica	Armatura	U TOKU		Projekat broj:2/9.12.5 Tehnički uslovi: 1/12.5.5.2-3
NSSU-S2-D3-STR-OCS-ST12PS-MAR-002	S2_Lovćenac-Subotica-Državna granica	Marka betona C 25/30 Opis sastava betona: Portland kompozit cement(CEM II/A-M(S-L)42,5R), voda, agregat-trofrakcijski (0/4mm, 4-8mm i 8-16mm), plastifikator Sika ViscoCrete 4077x.	U TOKU		Projekat broj:2/9.12.5 Tehnički uslovi: 1/12.5.5.2-2

NSSU-S2-D3-STR-OCS-ST12PS-MAR-003	S2_Lovćenac-Subotica-Državna granica	Marka betona C 25/30 Opis sastava betona: Portland kompozit cement(CEM II/A-M(S-L)42,5R), voda, agregat-trofrakcijski (0/4mm, 4-8mm i 8-16mm), plastifikator Sika ViscoCrete 4077x.	U TOKU		Projekat broj:2/9.12.5 Tehnički uslovi: 1/12.5.5.2-2
NSSU-S2-D3-STR-OCS-ST12PS-MAR-004	S2_Lovćenac-Subotica-Državna granica	Marka betona 20 Opis sastava betona: Portland kompozit cement(CEM II/A-M(S-L)42,5R), voda, agregat-trofrakcijski (0/4mm, 4-8mm i 8-16mm), plastifikator Sika ViscoCrete 4077	U TOKU		Projekat broj:2/9.12.5 Tehnički uslovi:1/12.5.5.2-2
NSSU-S2-D3-STR-OCS-ST12PS-MAR-005	S2_Lovćenac-Subotica-Državna granica	Hidroizolacija	U TOKU		Projekat broj:2/9.12.5 Tehnički uslovi: 1/12.5.5.2-6
NSSU-S2-D3-STR-OCS-ST12PS-MAR-006	S2_Lovćenac-Subotica-Državna granica	Giter blok	U TOKU		Projekat broj:2/9.12.5 Tehnički uslovi: 1/12.5.5.2-4
NSSU-S2-D3-STR-OCS-ST12PS-MAR-007	S2_Lovćenac-Subotica-Državna granica	Opeka	U TOKU		Projekat broj:2/9.12.5 Tehnički uslovi: 1/12.5.5.2-4
NSSU-S2-D3-STR-OCS-ST12PS-MAR-008	S2_Lovćenac-Subotica-Državna granica	Stirodur	U TOKU		Projekat broj:2/9.12.5 Tehnički uslovi: 1/12.5.5.2-6
NSSU-S2-D3-STR-OCS-ST12PS-MAR-009	S2_Lovćenac-Subotica-Državna granica	Malter za zidanje	U TOKU		Projekat broj:2/9.12.5 Tehnički uslovi: 1/12.5.5.2-4
NSSU-S2-D3-STR-OCS-ST12PS-MAR-010	S2_Lovćenac-Subotica-Državna granica	Tesarski radovi	U TOKU		Projekat broj:2/9.12.5 Tehnički uslovi: 1/12.5.5.2-5
NSSU-S2-D3-STR-OCS-ST12PS-MAR-011	S2_Lovćenac-Subotica-Državna granica	Kamena vuna	U TOKU		Projekat broj:2/9.12.5 Tehnički uslovi: 1/12.5.5.2-6
NSSU-S2-D3-STR-OCS-ST12PS-MAR-012	S2_Lovćenac-Subotica-Državna granica	Tesarski radovi	U TOKU		Projekat broj:2/9.12.5 Tehnički uslovi: 1/12.5.5.2-5

NSSU-S2-D3-STR-OCS-ST12PS-MAR-013	S2_Lovćenac-Subotica-Državna granica	FERT gredice	U TOKU		Projekat broj:2/9.12.5 Technical terms / Tehnički uslovi: 1/12.5.5.2-2
NSSU-S2-D2-STR-OCS-MAR-004	S2_Lovćenac-Subotica-Državna granica	Čelik S235 (FEROMETAL-INTER d.o.o.)	U TOKU		4/1.1.0 Opšte tehničko rešenje,
NSSU-S2-D2-STR-OCS-MAR-005	S2_Lovćenac-Subotica-Državna granica	Čelik S235 (FEROMETAL-INTER d.o.o.)	U TOKU		4/1.1.0 Opšte tehničko rešenje,
NSSU-S2-D2-STR-OCS-MAR-006	S2_Lovćenac-Subotica-Državna granica	Čelik S235 (FEROMETAL-INTER d.o.o.)	U TOKU		4/1.1.0 Opšte tehničko rešenje,
NSSU-S2-D2-STR-OCS-MAR-007	S2_Lovćenac-Subotica-Državna granica	Čelik S235 (FEROMETAL-INTER d.o.o.)	U TOKU		4/1.1.0 Opšte tehničko rešenje,
NSSU-S2-D2-STR-OCS-MAR-008	S2_Lovćenac-Subotica-Državna granica	Čelik S235 (FEROMETAL-INTER d.o.o.)	U TOKU		4/1.1.0 General arrangements / 4/1.1.0 Opšte tehničko rešenje,
NSSU-S2-D3-STR-OCS-MAR-004	S2_Lovćenac-Subotica-Državna granica	Čelik S235 (FEROMETAL-INTER d.o.o.)	U TOKU		4/1.1.0 Opšte tehničko rešenje,
NSSU-S2-D3-STR-OCS-MAR-005	S2_Lovćenac-Subotica-Državna granica	Čelik S235 (FEROMETAL-INTER d.o.o.)	U TOKU		4/1.1.0 Opšte tehničko rešenje,
NSSU-S2-D3-STR-OCS-MAR-006	S2_Lovćenac-Subotica-Državna granica	Čelik S235 (FEROMETAL-INTER d.o.o.)	U TOKU		4/1.1.0 Opšte tehničko rešenje,
NSSU-S2-D3-STR-OCS-MAR-007	S2_Lovćenac-Subotica-Državna granica	Čelik S235 (FEROMETAL-INTER d.o.o.)	U TOKU		4/1.1.0 Opšte tehničko rešenje,
NSSU-S2-D3-STR-OCS-MAR-008	S2_Lovćenac-Subotica-Državna granica	Čelik S235 (FEROMETAL-INTER d.o.o.)	U TOKU		4/1.1.0 Opšte tehničko rešenje,
NSSU-S2-D2-STR-ST-MAR-0354	S2_Lovćenac-Subotica-Državna granica	Šahtovski poklopci kvadratnog oblika ID 1067-55 (B125) i ID 1275 M (C250), proizvođača: Istikamet Döküm A.Ş., Turska	U TOKU		TU Knjiga 2/11.1. poz.05.02.
NSSU-S2-D3-STR-MAR-0355	S2_Lovćenac-Subotica-Državna granica	MAPEI-MAPEPLAN UG 20 proizvođača: Polyglass S.p.A MAPEI Group Italija	U TOKU		Projekat za izvođenje: 2.1.1.46 pozicija: 06.01

NSSU-S2-D3-STR-MAR-0356	S2_Lovćenac-Subotica-Državna granica	Geotekstil: Geofelt PE-R 500, proizvođača Ravago Building Solutions d.o.o Bulevar ARSENIJA Čarnojevića 94 11070 Beograd	U TOKU		Projekat za izvođenje: 2.1.1.46 pozicija: 06.02
NSSU-S2-D3-STR-MAR-0357	S2_Lovćenac-Subotica-Državna granica	Sika Igasol 101 (HP-07-22) Proizvođača Sika Servis AG Tüffenwies 16, 8048 Zürich, Švajcarska	U TOKU		Projekat za izvođenje: 2.1.1.46 pozicija: 06.04
NSSU-S2-D3-STR-ST-MAR-0358	S2_Lovćenac-Subotica-Državna granica	Šahtovski poklopci kvadratnog oblika ID 1067-55 (B125) i ID 1275 M (C250), proizvođača: Istikamet Döküm A.Ş., Turska	U TOKU		TU Knjiga 2/11.1. poz.05.02.
NSSU-S2-D2-STR-UP-MAR-0344	S2_Lovćenac-Subotica-Državna granica	Hidroizolaciona traka za mostove sa uloškom od poliesterskog filca i plastomernim bitumenom-IZOTEKT P-4M, proizvođača: FRAGMAT S d.o.o., Branka Erića 7, Šid, Srbija	U TOKU		Tehnički uslovi knjiga: 2/1.1.0., poz.06.08.., PZI knjiga 2/1.1.32., 2/1.1.33., 2/1.1.34., 2/1.1.37., 2/1.1.38.
NSSU-S2-D3-STR-UP-MAR-0345	S2_Lovćenac-Subotica-Državna granica	Hidroizolaciona traka za mostove sa uloškom od poliesterskog filca i plastomernim bitumenom-IZOTEKT P-4M, proizvođača: FRAGMAT S d.o.o., Branka Erića 7, Šid, Srbija	U TOKU		Tehnički uslovi knjiga: 2/1.1.0., poz.06.08., PZI knjiga 2/1.1.44., 2/1.1.45., 2/1.1.46., 2/1.1.48.
NSSU-S2-D3-STR-MAR - 0359	S2_Lovćenac-Subotica-Državna granica	Protivklizni sistem zastite pesackih staza na mostovima proizvođača : ADING AD Skopje, Novoselski pat (ul. 1409) br. 11, 1060 Skopje, R. North Makedonija	U TOKU		Projekat za izvođenje, knjige :2/1.46 pozicija:2/1-1.46.6.3-06.6
NSSU-S2-D3-STR-MAR-0360	S2_Lovćenac-Subotica-Državna granica	Bitulit M i Izotekt P-4M: roizvođača FRAGMAT S D.O.O. Šid	U TOKU		Projekat za izvođenje: 2.16.7 pozicija: 06.04
NSSU-S2-D3-STR-MAR - 0359	S2_Lovćenac-Subotica-Državna granica	Protivklizni sistem zastite pesackih staza na mostovima proizvođača : ADING AD Skopje, Novoselski pat (ul. 1409) br. 11, 1060 Skopje, R. North Makedonija	U TOKU		Projekat za izvođenje, knjige :2/1.46 pozicija:2/1-1.46.6.3-06.6
NSSU-S2-D3-STR-MAR-0360	S2_Lovćenac-Subotica-Državna granica	Bitulit M i Izotekt P-4M: roizvođača FRAGMAT S D.O.O. Šid	U TOKU		Projekat za izvođenje: 2.16.7 pozicija: 06.04

TABELARNI PRIKAZ ZAHTEVA ZA ODOBRENJE MATARIJALA (MAR) – DONJI STROJ_1

Br.	Deonica	Materijal:	Status	Komentar	PZI
NSSU-S1.11-D2-SUB-MAR-018	S1_Novi Sad-Lovćenac	Mešavina drobljenog kamenog agregata od 31.5 mm do 63 mm i peska za izradu sloja ojačanja nasipa	B	Komentar u dokumentu	Projekat za izvođenje, knjige 2/2.3.1.1 , pozicije 2/2.02.12

NSSU-S1-D2-SUB-UP4-MAR-010	S1_Novi Sad-Lovćenac	Betonski ivičnjak 18x24cm proizvođača - TRANSKOP EKSPORT-IMPORT DOO PARAĆIN, ul. Šumadijska 138, 35250 Paraćin, Srbija	A	n/a	Projekat za izvođenje knjige: 2.3.1.11.1.1 ;2.3.1.12.1.1; 2.3.1.13.1.1 ;2.3.1.14.1.1;2.3.1.15.1.1 pozicije: 01.01.05.08
NSSU-S1-D2-SUB-UP4-MAR-011	S1_Novi Sad-Lovćenac	Betonski ivičnjak 12x18cm proizvođača - RINO-BET NS 2019 DOO NOVI SAD ul. Dimitrija Avramovića 1., 21000 Novi Sad, Srbija	A	n/a	Projekat za izvođenje knjige: 2.3.1.11.1.1 ;2.3.1.12.1.1; 2.3.1.13.1.1 ;2.3.1.14.1.1;2.3.1.15.1.1 pozicije: 01.01.05.08
NSSU-S1-D2-SUB-UP4-MAR-012	S1_Novi Sad-Lovćenac	Betonski ivičnjak 12x18cm proizvođača - TRANSKOP EKSPORT-IMPORT DOO PARAĆIN, ul. Šumadijska 138, 35250 Paraćin, Srbija	A	n/a	Projekat za izvođenje knjige: 2.3.1.11.1.1 ;2.3.1.12.1.1; 2.3.1.13.1.1 ;2.3.1.14.1.1;2.3.1.15.1.1 pozicije: 01.01.05.08
NSSU-S1-D2-SUB-UP4-MAR-013	S1_Novi Sad-Lovćenac	Betonski ivičnjak 12x18cm proizvođača - EKO GRADNJA DOO ZRENJANIN, ul. Vojvođanske brigade 16, 23000 Zrenjanin, Srbija	A	n/a	Projekat za izvođenje knjige: 2.3.1.11.1.1 ;2.3.1.12.1.1; 2.3.1.13.1.1 ;2.3.1.14.1.1;2.3.1.15.1.1 pozicije: 01.01.05.08
NSSU-S1-D2-SUB-UP4-MAR-014	S1_Novi Sad-Lovćenac	Betonski ivičnjak 18x24cm proizvođača - EKO GRADNJA DOO ZRENJANIN, ul. Vojvođanske brigade 16, 23000 Zrenjanin, Srbija	A	n/a	Projekat za izvođenje knjige: 2.3.1.11.1.1 ;2.3.1.12.1.1; 2.3.1.13.1.1 ;2.3.1.14.1.1;2.3.1.15.1.1 pozicije: 01.01.05.08
NSSU-S1.11-D2-SUB-MAR-019	S1_Novi Sad-Lovćenac	Šaht poklopac, okrugli sa ramom Fi600mm, klasa nosivosti B125, proizvođača SaniVod d.o.o VIII, ulica Sutjetska no.3, 11210 Beograd	A	n/a	Projekat za izvođenje, knjige 2/2.3.1.1 pozicija: 2/2.03.08
NSSU-S1.11-D2-SUB-MAR-020	S1_Novi Sad-Lovćenac	Korugovane cevi od HDPE : proizvođača Peštan d.o.o Bukovnik-Aranđelovac 1300 Kaplara 189	B	Komentar u dokumentu	Projekat za izvođenje, knjige 2/2.3.1.1 pozicija: 2/2.03.13
NSSU-S1.11-D2-SUB-MAR-021	S1_Novi Sad-Lovćenac	Donji Deo Revizionog Okna : proizvođača Grading d.o.o. Jovana Gombara 113 Kisač	A	n/a	Projekat za izvođenje, knjige 2/2.3.1.1 pozicija: 2/2.03.06
NSSU-S1.11-D2-SUB-MAR-022	S1_Novi Sad-Lovćenac	Korugovane cevi od PE : proizvođača Peštan d.o.o Bukovnik-Aranđelovac 1300 Kaplara 189	A	n/a	Projekat za izvođenje, knjige 2/2.3.1.1 pozicija: 2/2.03.10

NSSU-S1.11-D2-SUB-MAR-023	S1_Novi Sad-Lovćenac	Gornji Deo Revizionog Okna : proizvođača Grading d.o.o. Jovana Gombara 113 Kisač	A	n/a	Projekat za izvođenje, knjige 2/2.3.1.1 pozicija: 2/2.03.07
NSSU-S1.11-D2-SUB-MAR-024	S1_Novi Sad-Lovćenac	Filter sloj, proizvođača Karin Komerc d.o.o Veternik, ulica Živorada Petrovića no.8, 21230 Beograd	C	Komentar u dokumentu	Projekat za izvođenje, knjige 2/2.3.1.1 pozicija: 2/2.03.12
NSSU-S1.12-D2-SUB-MAR-001	S1_Novi Sad-Lovćenac	Šaht poklopac, okrugli sa ramom Fi600mm, klasa nosivosti B125, proizvođača SaniVod d.o.o VIII, ulica Sutjetska no.3, 11210 Beograd	A	n/a	Projekat za izvođenje, knjige 2/2.3.2 pozicija: 2/2.03.08
NSSU-S1.12-D2-SUB-MAR-002	S1_Novi Sad-Lovćenac	Korugovane cevi od HDPE : proizvođača Peštan d.o.o Bukovnik-Aranđelovac 1300 Kaplara 189	B	Komentar u dokumentu	Projekat za izvođenje, knjige 2/2.3.2 pozicija: 2/2.03.13
NSSU-S1.12-D2-SUB-MAR-003	S1_Novi Sad-Lovćenac	Donji Deo Revizionog Okna : proizvođača Grading d.o.o. Jovana Gombara 113 Kisač	A	n/a	Projekat za izvođenje, knjige 2/2.3.2 pozicija: 2/2.03.06
NSSU-S1.12-D2-SUB-MAR-004	S1_Novi Sad-Lovćenac	Gornji Deo Revizionog Okna : proizvođača Grading d.o.o. Jovana Gombara 113 Kisač	A	n/a	Projekat za izvođenje, knjige 2/2.3.2 pozicija: 2/2.03.07
NSSU-S1.12-D2-SUB-MAR-005	S1_Novi Sad-Lovćenac	Korugovane cevi od PE : proizvođača Peštan d.o.o Bukovnik-Aranđelovac 1300 Kaplara 189	A	n/a	Projekat za izvođenje, knjige 2/2.3.2 pozicija: 2/2.03.10
NSSU-S1.12-D2-SUB-MAR-006	S1_Novi Sad-Lovćenac	Filter sloj, proizvođača Karin Komerc d.o.o Veternik, ulica Živorada Petrovića no.8, 21230 Beograd	C	Komentar u dokumentu	Projekat za izvođenje, knjige 2/2.3.2 pozicija: 2/2.03.12
NSSU-S1.13-D2-SUB-MAR-016	S1_Novi Sad-Lovćenac	Šaht poklopac, okrugli sa ramom Fi600mm, klasa nosivosti B125, proizvođača SaniVod d.o.o VIII, ulica Sutjetska no.3, 11210 Beograd	A	n/a	Projekat za izvođenje, knjige 2/2.4.1.1 pozicija: 2/2.03.08
NSSU-S1.13-D2-SUB-MAR-017	S1_Novi Sad-Lovćenac	Filter sloj, proizvođača Karin Komerc d.o.o Veternik, ulica Živorada Petrovića no.8, 21230 Beograd	C	Komentar u dokumentu	Projekat za izvođenje, knjige 2/2.4.1. pozicija: 2/2.03.12
NSSU-S1.11-D2-SUB-MAR-025	S1_Novi Sad-Lovćenac	Klinasta kanaleta, proizvođača Arhibet d.o.o Niš, ulica Knježevačka br.BB,	U TOKU		Projekat za izvođenje, knjige 2/2.3.1.1 pozicija: 2/2.03.18

		18000 Nis - Donja Vrezina			

TABELARNI PRIKAZ ZAHTEVA ZA ODOBRENJE MATARIJALA (MAR) – DONJI STROJ_2

Br.	Deonica	Materijal:	Status	Komentar	PZI
NSSU-S2-D3-SUB-VP-MAR-005	S2_Lovćenac-Subotica-Državna granica	Prethodni sastav asfaltne mešavine BNS 22sA 50/70	B	Komentar u dokumentu	Projekat za izvođenje, knjige:2/3.1.33.1.1, pozicija 01.01.04.03
NSSU-S2-D3-SUB-VP-MAR-006	S2_Lovćenac-Subotica-Državna granica	Prethodni sastav asfaltne mešavine AB8 50/70	C	Komentar u dokumentu	Projekat za izvođenje, knjige:2/3.1.33.1.1, pozicija 01.01.04.04
NSSU-S2-D3-SUB-MAR-0141	S2_Lovćenac-Subotica-Državna granica	Betonski ivičnjak 18x24cm proizvođača - RINO-BET NS 2019 DOO NOVI SAD ul. Dimitrija Avramovića 1., 21000 Novi Sad, Srbija	A	n/a	Projekat za izvođenje knjige: 2/3.1.29.2.1; 2/3.1.30.1 ; 2/3.1.31.1 ; 2/3.1.32.1 ; 2/3.1.33.1.1 ; 2/3.1.34.1.1 ; 2/3.1.35.1.1 ; 2/3.1.35.2 ; 2/3.1.35.3 ; 2/3.1.35.4 ; 2/3.1.35.5 ; 2/3.1.36.1 ; 2/3.1.37.1 ; 2/3.1.38.1.1 ; 2/3.1.39.1 ; 2/3.1.40.1.1 ; 2/3.1.40.2 ; pozicije: 01.01.05.08
NSSU-S2-D3-SUB-MAR-0142	S2_Lovćenac-Subotica-Državna granica	Betonski ivičnjak 18x24cm proizvođača - TRANSKOP EKSPORT-IMPORT DOO PARAĆIN, ul. Šumadijska 138, 35250 Paraćin, Srbija	A	n/a	Projekat za izvođenje knjige: 2/3.1.29.2.1; 2/3.1.30.1 ; 2/3.1.31.1 ; 2/3.1.32.1 ; 2/3.1.33.1.1 ; 2/3.1.34.1.1 ; 2/3.1.35.1.1 ; 2/3.1.35.2 ; 2/3.1.35.3 ; 2/3.1.35.4 ; 2/3.1.35.5 ; 2/3.1.36.1 ; 2/3.1.37.1 ; 2/3.1.38.1.1 ; 2/3.1.39.1 ; 2/3.1.40.1.1 ; 2/3.1.40.2 ; pozicije: 01.01.05.08
NSSU-S2-D3-SUB-MAR-0143	S2_Lovćenac-Subotica-Državna granica	Betonski ivičnjak 12x18cm proizvođača - RINO-BET NS 2019 DOO NOVI SAD ul. Dimitrija Avramovića 1., 21000 Novi Sad, Srbija	A	n/a	Projekat za izvođenje knjige: 2/3.1.35.1.1 ; pozicije: 01.01.05.08
NSSU-S2-D3-SUB-MAR-0144	S2_Lovćenac-Subotica-Državna granica	Betonski ivičnjak 12x18cm proizvođača - TRANSKOP EKSPORT-IMPORT DOO PARAĆIN, ul. Šumadijska 138, 35250 Paraćin, Srbija	A	n/a	Projekat za izvođenje knjige: 2/3.1.35.1.1 ; pozicije: 01.01.05.08
NSSU-S2-D2-SUB-MAR-0139	S2_Lovćenac-Subotica-Državna granica	Betonski ivičnjak 18x24cm proizvođača - RINO-BET NS 2019 DOO NOVI SAD ul. Dimitrija Avramovića 1., 21000 Novi Sad, Srbija	A	n/a	Projekat za izvođenje knjige: 2/3.1.28.1.1; 2/3.1.29.1.1 pozicije: 01.01.05.08
NSSU-S2-D2-SUB-MAR-0140	S2_Lovćenac-Subotica-Državna granica	Betonski ivičnjak 18x24cm proizvođača - TRANSKOP EKSPORT-IMPORT DOO PARAĆIN, ul. Šumadijska 138, 35250 Paraćin, Srbija	A	n/a	Projekat za izvođenje knjige: 2/3.1.28.1.1; 2/3.1.29.1.1 pozicije: 01.01.05.08

NSSU-S2-D2-SUB-MAR-0147	S2_Lovćenac-Subotica-Državna granica	Betonski ivičnjak 18x24cm proizvođača - EKO GRADNJA DOO ZRENJANIN, ul. Vojvođanske brigade 16, 23000 Zrenjanin, Srbija	A	n/a	Projekat za izvođenje knjige: 2/3.1.28.1.1; 2/3.1.29.1.1 pozicije: 01.01.05.08
NSSU-S2-D3-SUB-MAR-145	S2_Lovćenac-Subotica-Državna granica	Betonski ivičnjak 12x18cm proizvođača - EKO GRADNJA DOO ZRENJANIN, ul. Vojvođanske brigade 16, 23000 Zrenjanin, Srbija	A	n/a	Projekat za izvođenje knjige: 2/3.1.35.1.1 ; pozicije: 01.01.05.08
NSSU-S2-D3-SUB-MAR-146	S2_Lovćenac-Subotica-Državna granica	Betonski ivičnjak 18x24cm proizvođača - EKO GRADNJA DOO ZRENJANIN, ul. Vojvođanske brigade 16, 23000 Zrenjanin, Srbija	A	n/a	Projekat za izvođenje knjige: 2/3.1.29.2.1; 2/3.1.30.1 ; 2/3.1.31.1 ; 2/3.1.32.1 ; 2/3.1.33.1.1 ; 2/3.1.34.1.1 ; 2/3.1.35.1.1 ; 2/3.1.35.2 ; 2/3.1.35.3 ; 2/3.1.35.4 ; 2/3.1.35.5 ; 2/3.1.36.1 ; 2/3.1.37.1 ; 2/3.1.38.1.1 ; 2/3.1.39.1 ; 2/3.1.40.1.1 ; 2/3.1.40.2 ; pozicije: 01.01.05.08
NSSU-S2-D2-SUB-MAR-123-REV1	S2_Lovćenac-Subotica-Državna granica	Armaturna mreža Q196, proizvođača Belt doo, Prva industrijska 2A, 22314 Krnjiševci	A	n/a	Projekat za izvođenje, knjiga 2.12.2, pozicije 2.12.2.1.1, 2.12.2.1.3, 2.12.2.1.4
NSSU-S2-D3-SUB-VP-MAR-007	S2_Lovćenac-Subotica-Državna granica	Prethodni sastav asfaltne mešavine AB11s 50/70	B	Komentar u dokumentu	Projekat za izvođenje, knjige:2/3.1.33.1.1, pozicija 01.01.04.05
NSSU-S2-D2-SUB-MAR-148	S2_Lovćenac-Subotica-Državna granica	Mešavina peska i šljunka za zaštitni sloj, proizvođač mešavine DIS Niskogradnja d.o.o. Justina Popovića br. 19 Valjevo	B	Komentar u dokumentu	Projekat za izvođenje, knjige:2/2.4.2, 2/2.4.3, 2/2.4.4, pozicija 2/2.02.21
NSSU-S2-D3-SUB-VP-MAR-004	S2_Lovćenac-Subotica-Državna granica	Betonski ivičnjaci 18x24 cm	A	n/a	Projekat za izvođenje, knjige:2/3.1.33.1.1, pozicija 01.01.05.08
NSSU-S2-D3-SUB-VP-MAR-008	S2_Lovćenac-Subotica-Državna granica	Katjonska bitumenska nestabilna emulzija C60 B3 (KN-60)	A	n/a	Projekat za izvođenje, knjige:2/3.1.33.1.1, pozicija 01.01.04.09 I 01.01.04.10
NSSU-S2-D2-SUB-MAR-149	S2_Lovćenac-Subotica-Državna granica	Asfaltna mešavina BNS 22 A drobljenog kamenog agregata "Drenovac", proizvođač PZP "Valjevo" a.d. Valjevo	A	n/a	Projekat za izvođenje, knjige: 2/2.1.1, pozicija 01.01.04.03
NSSU-S2-D2-SUB-MAR-150	S2_Lovćenac-Subotica-Državna granica	Asfaltna mešavina AB 11 drobljenog kamenog agregata "Drenovac" i "Duvanište", proizvođač PZP "Valjevo" a.d. Valjevo	A	n/a	Projekat za izvođenje, knjige: 2/2.1.1, pozicija 01.01.04.05

NSSU-S2-D2-SUB-MAR-151	S2_Lovćenac-Subotica-Državna granica	Katjonska bitumenska nestabilna emulzija C60 B3 (KN-60), proizvođač FRAGMAT S D.O.O., Šid	A	n/a	Projekat za izvođenje, knjige: 2/2.1.1, pozicija 01.01.04.09, 01.01.04.10
NSSU-S2-D3-SUB-MAR-0153	S2_Lovćenac-Subotica-Državna granica	Korugovane cevi od HDPE : proizvođača Peštan d.o.o Bukovnik-Aranđelovac 1300 Kaplara 189	U TOKU		Projekat za izvođenje, knjige: 2-2.5. 1; 2-2.5.2 ; 2-2.5.3 ; 2-2.5.4 pozicija: 2/2.03.13
NSSU-S2-D2-SUB-MAR-0152	S2_Lovćenac-Subotica-Državna granica	Korugovane cevi od HDPE : proizvođača Peštan d.o.o Bukovnik-Aranđelovac 1300 Kaplara 189	A	n/a	Projekat za izvođenje, knjiga: 2-2.4.7, pozicija: 2/2.03.13
NSSU-S2-D2-SUB-MAR-0154	S2_Lovćenac-Subotica-Državna granica	Šaht poklopac, okrugli sa ramom Fi600mm, klasa nosivosti B125, proizvođača İstikamet Döküm, ulica Bozüyük Organize Sanayi Bölgesi, 11300 Bozüyük/Bilecik, Turska	U TOKU		Projekat za izvođenje, knjige 2-2.4.7 pozicija: 2/2.03.08
NSSU-S2-D3-SUB-MAR-0155	S2_Lovćenac-Subotica-Državna granica	Šaht poklopac, okrugli sa ramom Fi600mm, klasa nosivosti B125, proizvođača İstikamet Döküm, ulica Bozüyük Organize Sanayi Bölgesi, 11300 Bozüyük/Bilecik, Turska	U TOKU		Projekat za izvođenje, knjige 2-2.5.1 ;2-2.5.2; 2-2.5.3, 2-2.5.4 pozicija: 2/2.03.08

TABELARNI PRIKAZ ZAHTEVA ZA ODOBRENJE MATARIJALA (MAR) – PUTNA SAOBRAĆAJNA SIGNALIZACIJA I OPREMA_1

Br.	Deonica	Materijal:	Status	Komentar	PZI
NSSU-S1-D1-TRS-MAR-013	S1_Novi Sad-Lovćenac	Saobraćajni znakovi (Isporučilac: ''SIGNAL'' d.o.o. Sombor)	A	n/a	Tehnički uslovi: 8.7
NSSU-S1-D1-TRS-MAR-014	S1_Novi Sad-Lovćenac	Avery folija klasa 2 (Isporučilac: ''SIGNAL'' d.o.o. Sombor)	A	n/a	Tehnički uslovi: 8.7
NSSU-S1-D1-TRS-MAR-015	S1_Novi Sad-Lovćenac	3M folija klasa 2 (Isporučilac: ''SIGNAL'' d.o.o. Sombor)	A	n/a	Tehnički uslovi: 8.7
NSSU-S1-D1-TRS-MAR-016	S1_Novi Sad-Lovćenac	Nosači - jednostubni i rešetkasti (Isporučilac: ''SIGNAL'' d.o.o. Sombor)	A	n/a	Tehnički uslovi: 8.7
NSSU-S1-D1-TRS-MAR-017	S1_Novi Sad-Lovćenac	Saobraćajna oprema (Isporučilac: ''SIGNAL'' d.o.o. Sombor)	A	n/a	Tehnički uslovi: 8.7
NSSU-S1-D1-TRS-MAR-018	S1_Novi Sad-Lovćenac	Saobraćajni znakovi (Isporučilac: ''SIGNAL'' d.o.o. Sombor)	A	n/a	Tehnički uslovi: 8.7

NSSU-S1-D1-TRS-MAR-019	S1_Novi Sad-Lovćenac	Avery folija klasa 2 (Isporučilac: ''SIGNAL'' d.o.o. Sombor)	A	n/a	Tehnički uslovi: 8.7
NSSU-S1-D1-TRS-MAR-020	S1_Novi Sad-Lovćenac	3M folija klasa 2 (Isporučilac: ''SIGNAL'' d.o.o. Sombor)	A	n/a	Tehnički uslovi: 8.7
NSSU-S1-D1-TRS-MAR-021	S1_Novi Sad-Lovćenac	Nosači - jednostubni i rešetkasti (Isporučilac: ''SIGNAL'' d.o.o. Sombor)	A	n/a	Tehnički uslovi: 8.7
NSSU-S1-D1-TRS-MAR-022	S1_Novi Sad-Lovćenac	Saobraćajna oprema (Isporučilac: ''SIGNAL'' d.o.o. Sombor)	A	n/a	Tehnički uslovi: 8.7

TABELARNI PRIKAZ ZAHTEVA ZA ODOBRENJE MATARIJALA (MAR) – PUTNA SAOBRAĆAJNA SIGNALIZACIJA I OPREMA_2

Br.	Deonica	Materijal:	Status	Komentar	PZI
NSSU-S2-D3-TRS-MAR-013	S2_Lovćenac-Subotica-Državna granica	Svetlosna saobraćajna signalizacija - semafor izvođač: Selma d.o.o., Subotica, Srbija	U TOKU		Tehnički uslovi knjiga: 8/2.1.4., poz. 5

TABELARNI PRIKAZ ZAHTEVA ZA ODOBRENJE MATARIJALA (MAR) – TERMOTEHNIČKI RADOVI_2

Br.	Deonica	Materijal:	Status	Komentar	PZI
NSSU-S2-D2-MEC-MAR-171	S2_Lovćenac-Subotica-Državna granica	Cevi za odvod kondenzata, Ø32 mm: VALPLAST, Str. Preciziei 9, București, Rumunija	U TOKU		Projekat za izvođenje knjige: 6/1-12.7 pozicije: 06/1.12.7.04.07
NSSU-S2-D2-MEC-MAR-172	S2_Lovćenac-Subotica-Državna granica	Termička izolacija od elastomerne pene, tip ACE/P-09X (Ø6x9mm, Ø10x9mm, Ø15x9mm): Armacell, Targowa 2, 55-300 Środa Śląska, Poland	U TOKU		Projekat za izvođenje knjige: 6/1-12.7 pozicije: 06/1.12.7.04.06
NSSU-S2-D2-MEC-MAR-173	S2_Lovćenac-Subotica-Državna granica	Bakarne cevi (Ø 6,35x0,9 mm, Ø 9,52x0,9 mm, Ø 15,9x1,0 mm): HALCOR, Offices and Copper Tube Plant: 62nd km Athens-Lamia National Road, 32011 Oinofyta -Viotia	U TOKU		Projekat za izvođenje knjige: 6/1-12.7 pozicije: 06/1.12.7.04.04
NSSU-S2-D2-MEC-MAR-174	S2_Lovćenac-Subotica-Državna granica	Split sistem Spoljašnje jedinice za klimatizaciju RZAG 71 MY1 (2 kom.) , sa unutrašnjim jedinicama za klimatizaciju FAA-100B (2 kom.): Daikin	U TOKU		Projekat za izvođenje knjige: 6/1-12.7 pozicije: 06/1.12.7.04.02
NSSU-S2-D2-MEC-MAR-175	S2_Lovćenac-Subotica-Državna granica	Split sistem Spoljašnje jedinice za klimatizaciju RZAG 35A (2 kom.) , sa unutrašnjim jedinicama	U TOKU		Projekat za izvođenje knjige: 6/1-12.7 pozicije: 06/1.12.7.04.02

		za klimatizaciju FTXM50N (2 kom.): Daikin			
NSSU-S2-D2-MEC-MAR-176	S2_Lovćenac-Subotica-Državna granica	Multi-split spoljašnja jedinica MU4R27 za klimatizaciju (4 kom.) i Multi-split spoljašnja jedinica MU3R19 U21 (1 kom.), sa unutrašnjom CT09F NR0 kasetnom jedinicom (14 kom.): LG	U TOKU		Projekat za izvođenje knjige: 6/1-12.7 pozicije: 06/1.12.7.04.01
NSSU-S2-D2-MEC-MAR-177	S2_Lovćenac-Subotica-Državna granica	Manometar (0 ÷ 10 bar), Ø100 mm : FADIP-MERNA TEHNIKA, 61 HAJDUK VELJKA, 21220, Becej, Juzno-backi county, Bečej 21220	U TOKU		Projekat za izvođenje knjige: 6/1-12.7 pozicije: 06/1.12.7.03.06
NSSU-S2-D2-MEC-MAR-178	S2_Lovćenac-Subotica-Državna granica	Hvatači nečistoća R5/4": SLOVARM, Dolná 1259/2, 907 01 Myjava, Slovakia	U TOKU		Projekat za izvođenje knjige: 6/1-12.7 pozicije: 06/1.12.7.03.03
NSSU-S2-D2-MEC-MAR-179	S2_Lovćenac-Subotica-Državna granica	Električni blok kotao zajedno sa cirkulacionom pumpom, sigurnosnim ventilom, ekspanzionom posudom, temperaturnim senzorom i sigurnosnim termostatom, tip CP-27: Mikoterm d.o.o. Ind. zona Aleksandrovo, Niska bb, Niš 18252	U TOKU		Projekat za izvođenje knjige: 6/1-12.7 pozicije: 06/1.12.7.03.01
NSSU-S2-D2-MEC-MAR-180	S2_Lovćenac-Subotica-Državna granica	Cevna izolacija debljine 19mm cevna izolacija, Armaflex Armacell Poland Sp. z. o.o. ul.Targowa 2, 55-300 Środa Śląska	U TOKU		Projekat za izvođenje knjige: 6/1-12.7 pozicije: 06/1.12.7.02.04
NSSU-S2-D2-MEC-MAR-181	S2_Lovćenac-Subotica-Državna granica	Čelične bešavne cevi, SRPS EN 10220:2005 i SRPS EN 10255:2011 standard, materijal P235GH, (Ø21,3x2,6; Ø26,9x2,6; Ø33,7x3,2): Železiarne Podbrezová a.s., Kolkáreň 35, 976 81 Podbrezová, Slovak Republic	U TOKU		Projekat za izvođenje knjige: 6/1-12.7 pozicije: 06/1.12.7.02.01
NSSU-S2-D2-MEC-MAR-182	S2_Lovćenac-Subotica-Državna granica	Radijatorski zatvarajući ugaoni navijak RL-1 R1/2": HERZ Armaturen d.o.o. Industrijska zona bb, Nova Pazova, Serbia	U TOKU		Projekat za izvođenje knjige: 6/1-12.7 pozicije: 06/1.12.7.01.05
NSSU-S2-D2-MEC-MAR-183	S2_Lovćenac-Subotica-	Radijatorski ugaoni ventili sa termoglavom - TS-90-V R1/2 ": HERZ Armaturen	U TOKU		Projekat za izvođenje knjige: 6/1-12.7 pozicije: 06/1.12.7.01.04

	Državna granica	d.o.o. Industrijska zona bb, Nova Pazova, Srbija			
NSSU-S2-D2-MEC-MAR-184	S2_Lovćenac-Subotica-Državna granica	Aluminijumski radijatori, tip VOX 600: GLOBAL-Via Rondinera, 51, 24060 Rogno BG, Italy	U TOKU		Projekat za izvođenje knjige: 6/1-12.7 pozicije: 06/1.12.7.01.01
NSSU-S2-D2-MEC-MAR-025-rev2	S2_Lovćenac-Subotica-Državna granica	Termička izolacija FEF Kaiflex EF dimenzija: Ø22x9mmF	A	n/a	Projekat za izvođenje knjige: 6/1.12.1 pozicije: 6/1.02.07.c
NSSU-S2-D2-MEC-MAR-026-rev2	S2_Lovćenac-Subotica-Državna granica	Termička izolacija tip FEF Kaiflex EF sledećih dimenzija: DN15 - debljine 19 mm DN25 - debljine 19 mm DN32- debljine 19 mm DN50 - debljine 25 mm	A	n/a	Projekat za izvođenje knjige: 6/1.12.1 pozicije: 6/1.03.04
NSSU-S2-D2-MEC-MAR-031-rev2	S2_Lovćenac-Subotica-Državna granica	MDV-D22G/N1-S proizvođač MIDEA Kina	A	n/a	Projekat za izvođenje knjige: 6/1.12.1 pozicije: 6/1.04.02
NSSU-S2-D2-MEC-MAR-035-rev2	S2_Lovćenac-Subotica-Državna granica	MDV-D160T1/N1□/B proizvođač MIDEA Kina	A	n/a	Projekat za izvođenje knjige: 6/1.12.1 pozicije: 6/1.04.03.d
NSSU-S2-D2-MEC-MAR-041-rev2	S2_Lovćenac-Subotica-Državna granica	Rekuperator LZ-H100GBA5 proizvođač LG Korea	A	n/a	Projekat za izvođenje knjige: 6/1.12.1 pozicije: 6/1.04.06.a
NSSU-S2-D2-MEC-MAR-042-rev2	S2_Lovćenac-Subotica-Državna granica	Rekuperator LZ-H150GBA5 proizvođač LG Korea	A	n/a	Projekat za izvođenje knjige: 6/1.12.1 pozicije: 6/1.04.06.b
NSSU-S2-D2-MEC-MAR-043-rev2	S2_Lovćenac-Subotica-Državna granica	Rekuperator LZ-H200GBA5 proizvođač LG Korea	A	n/a	Projekat za izvođenje knjige: 6/1.12.1 pozicije: 6/1.04.06.c
NSSU-S2-D2-MEC-MAR-045-rev2	S2_Lovćenac-Subotica-Državna granica	Račva a-FQZHN01, b-FQZHN02, c-FQZHN03 proizvođač Midea Kina	A	n/a	Projekat za izvođenje knjige: 6/1.12.1 pozicije:6/1.04.09,a,b,c
NSSU-S2-D2-MEC-MAR-046-rev2	S2_Lovćenac-Subotica-Državna granica	Kontroler WDC-120G/WK(A) proizvođač Midea Kina	A	n/a	Projekat za izvođenje knjige: 6/1.12.1 pozicije:6/1.04.10
NSSU-S2-D2-MEC-MAR-047-rev2	S2_Lovćenac-Subotica-Državna granica	Nadzorna jedinica CCM270A/WS(A) proizvođač Midea Kina	A	n/a	Projekat za izvođenje knjige: 6/1.12.1 pozicije:6/1.04.11
NSSU-S2-D2-MEC-MAR-050-rev2	S2_Lovćenac-Subotica-Državna granica	Izmenjivač toplote GBS 757L-40 proizvođač GEA Ipros Slovenija	A	n/a	Projekat za izvođenje knjige: 6/1.12.1 pozicije: 6/1.05.01

NSSU-S2-D2-MEC-MAR-053-rev2	S2_Lovćenac-Subotica-Državna granica	Balansni ventil STAD DN32 manufacturer IMI Hydronic Poljska	A	n/a	Projekat za izvođenje knjige: 6/1.12.1 pozicije: 6/1.05.14
NSSU-S2-D2-MEC-MAR-055-rev2	S2_Lovćenac-Subotica-Državna granica	Kombinovani ventil KTM 512 PN 16, DN 32 proizvođač IMI Hydronic Poljska	A	n/a	Projekat za izvođenje knjige: 6/1.12.1 pozicije: 6/1.05.22
NSSU-S2-D2-MEC-MAR-057-rev2	S2_Lovćenac-Subotica-Državna granica	Senzor temperature sa čaurom QAE2112 i ALT-SB100 proizvođač Siemens Nemačka	A	n/a	Projekat za izvođenje knjige: 6/1.12.1 pozicije: 6/1.06.02
NSSU-S2-D2-MEC-MAR-058-rev2	S2_Lovćenac-Subotica-Državna granica	Senzor pritiska QBE2003-P10 proizvođač Siemens Nemačka	A	n/a	Projekat za izvođenje knjige: 6/1.12.1 pozicije: 6/1.06.03
NSSU-S2-D2-MEC-MAR-086	S2_Lovćenac-Subotica-Državna granica	Kuglasta slavina DN40 PN6 proizvođač Polix Slovenija	A	n/a	Projekat za izvođenje, knjige 6/1.12.1 pozicije: 6/1.05.12.a
NSSU-S2-D2-MEC-MAR-087	S2_Lovćenac-Subotica-Državna granica	Kuglasta slavina DN50 PN6 proizvođač Polix Slovenija	B	Komentar u dokumentu	Projekat za izvođenje, knjige 6/1.12.1 pozicije: 6/1.05.12.b
NSSU-S2-D2-MEC-MAR-088	S2_Lovćenac-Subotica-Državna granica	Kuglasta slavina DN65 PN6 proizvođač Polix Slovenija	C	Komentar u dokumentu	Projekat za izvođenje, knjige 6/1.12.1 pozicije: 6/1.05.12.c
NSSU-S2-D2-MEC-MAR-089	S2_Lovćenac-Subotica-Državna granica	Navojna kuglasta slavina EH 1013 proizvođač NINGBO Kina(str.8 kataloga)	A	n/a	Projekat za izvođenje, knjige 6/1.12.1 pozicije: 6/1.05.15.
NSSU-S2-D2-MEC-MAR-090	S2_Lovćenac-Subotica-Državna granica	Navojna kuglasta slavina EH1009 proizvođač NINGBO Kina (str.8 kataloga)	C	Komentar u dokumentu	Projekat za izvođenje, knjige 6/1.12.1 pozicije: 6/1.05.16.a,b,c
NSSU-S2-D2-MEC-MAR-091	S2_Lovćenac-Subotica-Državna granica	Rasteretna manometarska slavina EH1040 proizvođač NINGBO Kina (str.9 kataloga)	A	n/a	Projekat za izvođenje, knjige 6/1.12.1 pozicije: 6/1.05.17.
NSSU-S2-D2-MEC-MAR-092	S2_Lovćenac-Subotica-Državna granica	Manometar proizvođač PREMATLAK Slovačka	C	n/a	Projekat za izvođenje, knjige 6/1.12.1 pozicije:6/1.05.18.a,b
NSSU-S2-D2-MEC-MAR-093	S2_Lovćenac-Subotica-Državna granica	Bimetalni termometar sa čaurom proizvođač WATTS	C	Komentar u dokumentu	Projekat za izvođenje, knjige 6/1.12.1 pozicije:6/1.05.19.
NSSU-S2-D2-MEC-MAR-094	S2_Lovćenac-Subotica-Državna granica	Kolektor za odvod vode iz odzračnog voda od šavnih cevi Ø88,9	A	n/a	Projekat za izvođenje, knjige 6/1.12.1 pozicije:6/1.05.23

NSSU-S2-D2-MEC-MAR-095	S2_Lovćenac-Subotica-Državna granica	Senzori za ulazna vrata S 290 M Siemens Nemačka	A	n/a	Projekat za izvođenje, knjige 6/1.12.1 pozicije:6/1.06.04.
NSSU-S2-D2-MEC-MAR-096	S2_Lovćenac-Subotica-Državna granica	Senzor za detekciju vode, Vanderbilt International Ltd, Irska	B	Komentar u dokumentu	Projekat za izvođenje, knjige 6/1.12.1 pozicije 6/1.06.06.
NSSU-S2-D2-MEC-MAR-097	S2_Lovćenac-Subotica-Državna granica	Rekuperator toplote tip: LZ-H080GXN4; LZ-H100GXN4 proizvođač LG Korea	B	Komentar u dokumentu	Projekat za izvođenje, knjige 6/1.1.1 pozicije: 6/1.04.07.a,b
NSSU-S2-D2-MEC-MAR-098	S2_Lovćenac-Subotica-Državna granica	Čelične boce zapremine 120 litara i 32 litara proizvođač Siemens Nemačka	U TOKU		Projekat za izvođenje, knjige 06/3-12.01.00 pozicije: 06/3-12.01.01.; 06/3-4.01.02.
NSSU-S2-D2-MEC-MAR-099	S2_Lovćenac-Subotica-Državna granica	Gas NovecTM 1230 proizvođač Siemens	U TOKU		Projekat za izvođenje knjige: 06/3-12.01.00 pozicije: 06/3-12.01.03.
NSSU-S2-D2-MEC-MAR-100	S2_Lovćenac-Subotica-Državna granica	Radijatorski termostatski ventil proizvođač HERZ-AUSTRIJA	C	Komentar u dokumentu	Projekat za izvođenje knjige: 6/1.12.1 pozicije: 6/1.01.02.
NSSU-S2-D2-MEC-MAR-101	S2_Lovćenac-Subotica-Državna granica	Radijatorski termoglava proizvođač HERZ- Austrija	C	Komentar u dokumentu	Projekat za izvođenje knjige: 6/1.12.1 pozicije: 6/1.01.03.
NSSU-S2-D2-MEC-MAR-102	S2_Lovćenac-Subotica-Državna granica	Radijatorski navijak proizvođač HERZ- Austrija	C	Komentar u dokumentu	Projekat za izvođenje knjige: 6/1.12.1 pozicije: 6/1.01.04.
NSSU-S2-D2-MEC-MAR-103	S2_Lovćenac-Subotica-Državna granica	Ozračni ventil R88 proizvođač Giacomini Italija	C	Komentar u dokumentu	Projekat za izvođenje knjige: 6/1.12.1 pozicije: 6/1.01.05.
NSSU-S2-D2-MEC-MAR-104	S2_Lovćenac-Subotica-Državna granica	Slavina za punjenje i pražnjenje TIP eh1286 proizvođač NINGBO Kina (13-a strana kataloga)	C	Komentar u dokumentu	Projekat za izvođenje knjige: 6/1.12.1 pozicije: 6/1.01.06.
NSSU-S2-D2-MEC-MAR-105	S2_Lovćenac-Subotica-Državna granica	Sistem za hlađenje PI033DA13+1HRC59RC proizvođač EMERSON-Vertiv	A	n/a	Projekat za izvođenje knjige: 6/1.12.1 pozicije: 6/1.02.01.
NSSU-S2-D2-MEC-MAR-106	S2_Lovćenac-Subotica-Državna granica	Aluminijska podna rešetka AFG-AG/600x600 proizvođač Trox-Austrija	A	n/a	Projekat za izvođenje knjige: 6/1.12.1 pozicije: 6/1.02.02.
NSSU-S2-D2-MEC-MAR-107	S2_Lovćenac-Subotica-Državna granica	Inverterska klima FTXM50N (atest01) + RZAG 35A(atest03) proizvođač DAIKIN-Japan (13-a strana kataloga)	A	n/a	Projekat za izvođenje knjige: 6/1.12.1 pozicije: 6/1.02.03.

NSSU-S2-D2-MEC-MAR-108	S2_Lovćenac-Subotica-Državna granica	Kontrolera za klima uređaja KRP4A51 proizvođač DAIKIN-Japan	A	n/a	Projekat za izvođenje knjige: 6/1.12.1 pozicije: 6/1.02.04.
NSSU-S2-D2-MEC-MAR-109	S2_Lovćenac-Subotica-Državna granica	Izolovana bakarna cevi Ø 6,4x0,9 mm; Ø 9,52x0,9 mm proizvođač Halcor Talos Turska	C	Komentar u dokumentu	Projekat za izvođenje knjige: 6/1.12.1 pozicije: 6/1.02.05.a;b
NSSU-S2-D2-MEC-MAR-110	S2_Lovćenac-Subotica-Državna granica	Izolovana bakarna cev Ø 22mm proizvođač Halcor Talos Turska	C	Komentar u dokumentu	Projekat za izvođenje knjige: 6/1.12.1 pozicije: 6/1.02.05.c; 6/1.02.07.c
NSSU-S2-D2-MEC-MAR-111	S2_Lovćenac-Subotica-Državna granica	Radni medijum freon R32 , R410A	U TOKU		Projekat za izvođenje knjige: 6/1.12.1 pozicije: 6/1.02.08.
NSSU-S2-D2-MEC-MAR-112	S2_Lovćenac-Subotica-Državna granica	PVC cev za odvod kondenzata Ø32mm proizvođač Peštan Srbija	U TOKU		Projekat za izvođenje knjige: 6/1.12.1 pozicije: 6/1.02.09.
NSSU-S2-D2-MEC-MAR-113	S2_Lovćenac-Subotica-Državna granica	Čelični nosač (postolja za klima ormara) proizvođač IGM trade Makedonija(katalog 4-a strana)	C	Komentar u dokumentu	Projekat za izvođenje knjige: 6/1.12.1 pozicije: 6/1.02.11.
NSSU-S2-D2-MEC-MAR-114	S2_Lovćenac-Subotica-Državna granica	PVC cev (KG) za odvod kondenzata Ø200mm proizvođač Peštan Srbija (str.10 kataloga)	C	Komentar u dokumentu	Projekat za izvođenje knjige: 6/1.12.1 pozicije: 6/1.02.15.
NSSU-S2-D2-MEC-MAR-115	S2_Lovćenac-Subotica-Državna granica	Čelični cevi za razvod tople vode Ø17,2x2,3; Ø21,3x2,6; Ø33,7x3,2; Ø60,3x2,9; Ø76,1x2,9 proizvođač Atenic commerce Srbija Ø21,3x2,6	C	Komentar u dokumentu	Projekat za izvođenje knjige: 6/1.12.1 pozicije: 6/1.03.01.a,b,d,g,h
NSSU-S2-D2-MEC-MAR-116	S2_Lovćenac-Subotica-Državna granica	Čelični cevi za razvod tople vode Ø26,9x2,6 ; Ø48,3x3,2 proizvođač Atenic commerce Srbija	C	Komentar u dokumentu	Projekat za izvođenje knjige: 6/1.12.1 pozicije: 6/1.03.01.c; f
NSSU-S2-D2-MEC-MAR-117	S2_Lovćenac-Subotica-Državna granica	Čelični cevi za razvod tople vode Ø42,4x3,2 proizvođač Atenic commerce Srbija	A	n/a	Projekat za izvođenje knjige: 6/1.12.1 pozicije: 6/1.03.01.e
NSSU-S2-D2-MEC-MAR-118	S2_Lovćenac-Subotica-Državna granica	Čelični cevi za razvod tople vode Ø88,9x3,2 proizvođač Arcelor Mittal Romania	A	n/a	Projekat za izvođenje knjige: 6/1.12.1 pozicije: 6/1.03.01.i
NSSU-S2-D2-MEC-MAR-119	S2_Lovćenac-Subotica-Državna granica	Antikorozivna zaštita-farba 3 u 1 proizvođač Irkom Srbija	A	n/a	Projekat za izvođenje knjige: 6/1.12.1 pozicije: 6/1.03.03.
NSSU-S2-D2-MEC-MAR-120	S2_Lovćenac-Subotica-	a-Izolacija od mineralne vune proizvođač URSA b-Aluminijski lim JEEP	C	Komentar u dokumentu	Projekat za izvođenje knjige: 6/1.12.1 pozicije: 6/1.03.05.

	Državna granica	commerce (str.42 kataloga)			
NSSU-S2-D2-MEC-MAR-121	S2_Lovćenac-Subotica-Državna granica	Automatski odzračivač DN15 proizvođač Giacomini Italija	C	Komentar u dokumentu	Projekat za izvođenje knjige: 6/1.12.1 pozicije: 6/1.03.06.
NSSU-S2-D2-MEC-MAR-122	S2_Lovćenac-Subotica-Državna granica	Kablovi LiHCH 2 x 1,0 mm² za povezivanje VRF jedinica, proizvod LAPP Nemačka	A	n/a	Projekat za izvođenje knjige: 6/1.12.1 pozicije: 6/1.04.08.
NSSU-S2-D2-MEC-MAR-123	S2_Lovćenac-Subotica-Državna granica	Kontroler PDRYCB000 za unutrašnju jedinicu proizvođač LG-Koreja	A	n/a	Projekat za izvođenje knjige: 6/1.12.1 pozicije: 6/1.04.012.
NSSU-S2-D2-MEC-MAR-124	S2_Lovćenac-Subotica-Državna granica	Kablovi PZCWRCG3 za povezivanje jedinica proizvođač LG Kina	A	n/a	Projekat za izvođenje knjige: 6/1.12.1 pozicije: 6/1.04.013.
NSSU-S2-D2-MEC-MAR-125	S2_Lovćenac-Subotica-Državna granica	Vazdušni sudovi sa ozračivanjem sa kuglastom slavinom EH1009 (str.8 kataloga) i cevi Ø21,3x2,6	C	Komentar u dokumentu	Projekat za izvođenje knjige: 6/1.12.1 pozicije: 6/1.04.014.
NSSU-S2-D2-MEC-MAR-126	S2_Lovćenac-Subotica-Državna granica	Preizolovane bakarne cevi Ø 6,35 mm; Ø 9,52 mm; Ø 12,7 mm; Ø 15,88 mm; Ø 19,05 mm proizvođač Halcor Talos Turska	U TOKU		Projekat za izvođenje knjige: 6/1.12.1 pozicije: 6/1.04.016.a,b,c,d,e; 6/1.04.18.a,b,c,d,e
NSSU-S2-D2-MEC-MAR-127	S2_Lovćenac-Subotica-Državna granica	Bakarni cevi Ø 22x1 mm proizvođač HALCOR Turska	C	Komentar u dokumentu	Projekat za izvođenje knjige: 6/1.12.1 pozicije: 6/1.04.016.f
NSSU-S2-D2-MEC-MAR-128	S2_Lovćenac-Subotica-Državna granica	Bakarna cev 28x1 mm proizvođač HALCOR Turska	C	Komentar u dokumentu	Projekat za izvođenje knjige: 6/1.12.1 pozicije: 6/1.04.016.g
NSSU-S2-D2-MEC-MAR-129	S2_Lovćenac-Subotica-Državna granica	Radni medijum freon R410	A	n/a	Projekat za izvođenje knjige: 6/1.12.1 pozicije: 6/1.04.019.
NSSU-S2-D2-MEC-MAR-130	S2_Lovćenac-Subotica-Državna granica	PVC cev za odvod kondenzata Ø32mm proizvođač Peštan Srbija	A	n/a	Projekat za izvođenje knjige: 6/1.12.1 pozicije: 6/1.04.020.
NSSU-S2-D2-MEC-MAR-131	S2_Lovćenac-Subotica-Državna granica	Čelični nosač (postolja za klima ormara) proizvođač IGM trade Makedonija	A	n/a	Projekat za izvođenje knjige: 6/1.12.1 pozicije: 6/1.04.022.
NSSU-S2-D2-MEC-MAR-132	S2_Lovćenac-Subotica-Državna granica	Kanalski centrifugalni ventilatorK 125 EC sileo proizvođač Systemair Švedska	C	Komentar u dokumentu	Projekat za izvođenje knjige: 6/1.12.1 pozicije: 6/1.04.026.b,k,l,n,p

NSSU-S2-D2-MEC-MAR-133	S2_Lovćenac-Subotica-Državna granica	Kanalski centrifugalni ventilator K 250 EC sileo proizvođač Systemair Švedska	A	n/a	Projekat za izvođenje knjige: 6/1.12.1 pozicije: 6/1.04.026.e,h
NSSU-S2-D2-MEC-MAR-134	S2_Lovćenac-Subotica-Državna granica	Kanalski centrifugalni ventilator K 100 EC sileo proizvođač Systemair Švedska	A	n/a	Projekat za izvođenje knjige: 6/1.12.1 pozicije: 6/1.04.026.i,o,q,s,t
NSSU-S2-D2-MEC-MAR-135	S2_Lovćenac-Subotica-Državna granica	Kanalski centrifugalni ventilator K 100 M sileoproizvođač Systemair Švedska	A	n/a	Projekat za izvođenje knjige: 6/1.12.1 pozicije: 6/1.04.026.r
NSSU-S2-D2-MEC-MAR-136	S2_Lovćenac-Subotica-Državna granica	Kanalski centrifugalni ventilator K 160 EC sileo proizvođač Systemair Švedska	A	n/a	Projekat za izvođenje knjige: 6/1.12.1 pozicije: 6/1.04.026.a,c;d,f,g,j,m
NSSU-S2-D2-MEC-MAR-137	S2_Lovćenac-Subotica-Državna granica	Elektromotorna mlaznica VŠ-5/B5/C0/Ø250 proizvođač OC IMP klima Slovenija	A	n/a	Projekat za izvođenje knjige: 6/1.12.1 pozicije: 6/1.04.027.
NSSU-S2-D2-MEC-MAR-138	S2_Lovćenac-Subotica-Državna granica	Linijski Difuzor LD-14/3/B/ET/K/M/Z/P/I9 proizvođač OC IMP klima Slovenija	A	n/a	Projekat za izvođenje knjige: 6/1.12.1 pozicije: 6/1.04.28.; 29; 30
NSSU-S2-D2-MEC-MAR-139	S2_Lovćenac-Subotica-Državna granica	Rešetka za ubacivanje vazduha AD-21-VMD 400x150; AD-11-VM-300x150 AD-11-VM-400x150; AD-11-VMD-300x150; AD-11-VMD-350x150; AD-11-VMD-400x150 proizvođač OC IMP klima Slovenija	A	n/a	Projekat za izvođenje knjige: 6/1.12.1 pozicije: 6/1.04.31.;32.a,b; 33.a,b,c
NSSU-S2-D2-MEC-MAR-140	S2_Lovćenac-Subotica-Državna granica	Plafonski kvadratni difuzor OD-8/Z/S/M-600/24, Ø248mm; OD-8/Z/S/M-600/48, Ø248mm; OD-8/Z/S/M-600/24, Ø248mm; OD-8/Z/S/M-600/48, Ø248mm; OD-8-600/48 OC IMP klima Slovenija	A	n/a	Projekat za izvođenje knjige: 6/1.12.1 pozicije: 6/1.04.034.a,b; 35.a,b;36
NSSU-S2-D2-MEC-MAR-141	S2_Lovćenac-Subotica-Državna granica	Ventilacioni ventil za izvlačenje vazduha PV-1N 100 proizvođač OC IMP klima Slovenija	A	n/a	Projekat za izvođenje : 6/1.12.1 pozicije: 6/1.04.37
NSSU-S2-D2-MEC-MAR-142	S2_Lovćenac-Subotica-Državna granica	Mehaničke nepovratne klapne RSKA Ø160; RSKA Ø315 proizvođač Lindab-Švedska	A	n/a	Projekat za izvođenje : 6/1.12.1 pozicije: 6/1.04.038.a,b
NSSU-S2-D2-MEC-MAR-143	S2_Lovćenac-Subotica-Državna granica	Kruzni ručni regulacioni demper DSU Ø300; DSU Ø400 proizvođač Lindab Švedska	A	n/a	Projekat za izvođenje : 6/1.12.1 pozicije: 6/1.04.039.a,b

NSSU-S2-D2-MEC-MAR-144	S2_Lovćenac-Subotica-Državna granica	Zaštitna PP rešetka WLA-11-VM-NI Lindab-Švedska	C	Komentar u dokumentu	Projekat za izvođenje : 6/1.12.1 pozicije: 6/1.04.040.a,b,c,d
NSSU-S2-D2-MEC-MAR-145	S2_Lovćenac-Subotica-Državna granica	Ravni i fazonski delovi kanala	C	Komentar u dokumentu	Projekat za izvođenje : 6/1.12.1 pozicije: 6/1.04.41
NSSU-S2-D2-MEC-MAR-146	S2_Lovćenac-Subotica-Državna granica	Spiro kanali SR proizvođač Lindab Švedska	A	n/a	Projekat za izvođenje knjige: 6/1.12.1 pozicije: 6/1.04.043.a,b,c,d,e,f
NSSU-S2-D2-MEC-MAR-147	S2_Lovćenac-Subotica-Državna granica	Izolacija od mineralne vune Termotek LM eco alu 30 proizvođač KNAUF	A	n/a	Projekat za izvođenje knjige: 6/1.12.1 pozicije: 6/1.04.45.
NSSU-S2-D2-MEC-MAR-148	S2_Lovćenac-Subotica-Državna granica	Termoizolovana fleksibilna creva proizvođač Jakka Srbija (str.4 kataloga)	C	Komentar u dokumentu	Projekat za izvođenje knjige: 6/1.12.1 pozicije: 6/1.04.046.a,b
NSSU-S2-D2-MEC-MAR-149	S2_Lovćenac-Subotica-Državna granica	Ekspanziona posuda 80 lit. proizvođač Elbi- Italija	C	Komentar u dokumentu	Projekat za izvođenje knjige: 6/1.12.1 pozicije: 6/1.05.02.
NSSU-S2-D2-MEC-MAR-150	S2_Lovćenac-Subotica-Državna granica	Razdelnik i sabirnik vode od čeličnih cevi Ø159 (str.4 kataloga)	A	n/a	Projekat za izvođenje knjige: 6/1.12.1 pozicije:6/1.05.03
NSSU-S2-D2-MEC-MAR-151	S2_Lovćenac-Subotica-Državna granica	Sigurnosti ventil ARI-SAFE 32/50 proizvođač ARI armaturen Nemačka	A	n/a	Projekat za izvođenje knjige: 6/1.12.1 pozicije: 6/1.05.05.
NSSU-S2-D2-MEC-MAR-152	S2_Lovćenac-Subotica-Državna granica	Vodomer Corona MWI+ Davač impulsa IZAR PULSE proizvođač Diehl Metering	C	Komentar u dokumentu	Projekat za izvođenje knjige: 6/1.12.1 pozicije: 6/1.05.06.
NSSU-S2-D2-MEC-MAR-153	S2_Lovćenac-Subotica-Državna granica	Elektromagnetni ventil EV220A/NC proizvođač Danfoss Danska	C	Komentar u dokumentu	Projekat za izvođenje knjige: 6/1.12.1 pozicije: 6/1.05.07
NSSU-S2-D2-MEC-MAR-154	S2_Lovćenac-Subotica-Državna granica	Hvatač nečistoće DN50 PN16; -DN80 PN6 proizvođač Polix Slovenija	B	n/a	Projekat za izvođenje knjige: 6/1.12.1 pozicije: 6/1.05.08.a,b
NSSU-S2-D2-MEC-MAR-155	S2_Lovćenac-Subotica-Državna granica	Hvatač nečistoće-navojni proizvođač NINGBO Kina (str.11 kataloga)	C	Komentar u dokumentu	Projekat za izvođenje knjige: 6/1.12.1 pozicije: 6/1.05.09
NSSU-S2-D2-MEC-MAR-156	S2_Lovćenac-Subotica-Državna granica	Nepovratni ventil tip 192 sa oprugom proizvođač Bugatti Italija	C	Komentar u dokumentu	Projekat za izvođenje knjige: 6/1.12.1 pozicije: 6/1.05.10
NSSU-S2-D2-MEC-MAR-157	S2_Lovćenac-Subotica-	Kuglasta slavina za vodu KPC proizvođač POLIX Slovenija	C	Komentar u dokumentu	Projekat za izvođenje knjige: 6/1.12.1 pozicije: 6/1.05.11

	Državna granica				
NSSU-S2-D2-MEC-MAR-164	S2_Lovćenac-Subotica-Državna granica	Mesingovana mlaznica DN40	U TOKU		Projekat za izvođenje knjige: 06/3-12.01.00 pozicije: 06/3-12.01.04.
NSSU-S2-D2-MEC-MAR-165	S2_Lovćenac-Subotica-Državna granica	Mesingovana mlaznica DN15	U TOKU		Projekat za izvođenje knjige: 06/3-12.01.00 pozicije: 06.02.01.05.
NSSU-S2-D2-MEC-MAR-166	S2_Lovćenac-Subotica-Državna granica	Rasteretna klapna	U TOKU		Projekat za izvođenje knjige: 06/3-12.01.00 pozicije: 06.02.01.06.
NSSU-S2-D2-MEC-MAR-167	S2_Lovćenac-Subotica-Državna granica	Bešavne cevi	U TOKU		Projekat za izvođenje knjige: 06/3-12.01.00 pozicije: 06/3-12.02.01
NSSU-S2-D2-MEC-MAR-168	S2_Lovćenac-Subotica-Državna granica	Obujnice	U TOKU		Projekat za izvođenje knjige: 06/3-12.01.00 pozicije: 06/3-12.02.02.
NSSU-S2-D2-MEC-MAR-169	S2_Lovćenac-Subotica-Državna granica	Čelični fitinzi	U TOKU		Projekat za izvođenje knjige: 06/3-12.01.00 pozicije: 06/3-12.02.03.
NSSU-S2-D2-MEC-MAR-170	S2_Lovćenac-Subotica-Državna granica	Senzori za ulazna vrata S 290 M Siemens Nemačka	C	Komentar u dokumentu	Projekat za izvođenje, knjige 6/1.12.1 pozicije:6/1.06.04.

Status:

A - Prihvata se

B - Prihvata se sa komentarima

C - Odbija se

Deonica:

S1 - Novi Sad - Lovćenac

S2 - Lovćenac - Subotica - državna granica

10 STATUS RADOVA

STATUS RADOVA - FIZIČKA REALIZACIJA NA PROJEKTU IZGRADNJE BRZE PRUGE OD NOVOG SADA DO SUBOTICE(KELEBIJA)				
			STATUS RADOVA	**NAPOMENA**
I	Procenat fizičke realizacije			
1	Arhitektonski radovi			
	25,00%	DEONICA 1 (Novi Sad - Vrbas) čvor Novi Sad km76+501 - km112+982	Radovi u toku	ukupna fizička realizacija na celoj deonici 16%
	12,00%	DEONICA 2 (Vrbas - Naumovićevo) čvor Vrbas km112+982 - km165+943	Radovi u toku	
	10,00%	DEONICA 3 (Naumovićevo - Subotica-Drž.granica Kelebija) čvor Subotica km165+943 - km184+643,98	Radovi u toku	
2	Radovi na donjem stroju			
	56%	DEONICA 1 (Novi Sad - Vrbas) čvor Novi Sad km76+501 - km112+982	Radovi u toku	ukupna fizička realizacija na celoj deonici 72%
	90%	DEONICA 2 (Vrbas - Naumovićevo) čvor Vrbas km112+982 - km165+943	Radovi u toku	
	70%	DEONICA 3 (Naumovićevo - Subotica-Drž.granica Kelebija) čvor Subotica km165+943 - km184+643,98	Radovi u toku	
3	Radovi na gornjem stroju			
	69%	NABAVKA TUCANIKA [m3]	nabavka u toku	
	29%	NABAVKA ŠINA [t]	nabavka u toku	
	40%	NABAVKA PRAGOVA I PRIČVRSNOG PRIBORA [kom]	nabavka u toku	
	42%	NABAVKA SKRETNICA [kom]	nabavka u toku	
	8%	IZVEDENI RADOVI	nema radova	
4	Mostovi, propusti i podvožnjaci			
	52%	DEONICA 1 (Novi Sad - Vrbas) čvor Novi Sad km76+501 - km112+982	Radovi u toku	ukupna fizička realizacija na celoj deonici 57%

	73%	DEONICA 2 (Vrbas - Naumovićevo) čvor Vrbas km112+982 - km165+943	Radovi u toku	
	45%	DEONICA 3 (Naumovićevo - Subotica-Drž.granica Kelebija) čvor Subotica km165+943 - km184+643,98	Radovi u toku	
5	Pristupni putevi i devijacije			
	5%	DEONICA 1 (Novi Sad - Vrbas) čvor Novi Sad km76+501 - km112+982	nema radova	ukupna fizička realizacija na celoj deonici 19%
	28%	DEONICA 2 (Vrbas - Naumovićevo) čvor Vrbas km112+982 - km165+943	nema radova	
	24%	DEONICA 3 (Naumovićevo - Subotica-Drž.granica Kelebija) čvor Subotica km165+943 - km184+643,98	Radovi u toku	
6	Drenažni radovi			
	35%	DEONICA 1 (Novi Sad - Vrbas) čvor Novi Sad km76+501 - km112+982	Radovi u toku	ukupna fizička realizacija na celoj deonici 22%
	23%	DEONICA 2 (Vrbas - Naumovićevo) čvor Vrbas km112+982 - km165+943	Radovi u toku	
	12%	DEONICA 3 (Naumovićevo - Subotica-Drž.granica Kelebija) čvor Subotica km165+943 - km184+643,98	nema radova	
7	Kontaktna mreža			
	13%	Građevinski radovi	Izvode se radovi na deonicama Stanice Rumenka, otvorena pruga i Novi Sad Rumenka, I otvorene pruge Stepanovicevo Zmajevo	
		Elektro radovi		
	22%	DEONICA 1 (Novi Sad - Vrbas) čvor Novi Sad km76+501 - km112+982		
	23%	DEONICA 2 (Vrbas - Naumovićevo) čvor Vrbas km112+982 - km165+943		
	18%	DEONICA 3 (Naumovićevo - Subotica-Drž.granica Kelebija) čvor Subotica km165+943 - km184+643,98		

8	Stabilna postrojenja električne vuče - EVP, PSN, PS			
	0%	Nabavka materijala i građevinski radovi		
		Elektro radovi		
	10%	DEONICA 1 (Novi Sad - Vrbas) čvor Novi Sad km76+501 - km112+982		
	10%	DEONICA 2 (Vrbas - Naumovićevo) čvor Vrbas km112+982 - km165+943		
	10%	DEONICA 3 (Naumovićevo - Subotica-Drž.granica Kelebija) čvor Subotica km165+943 - km184+643,98		
9	Napajanje			
	0%	Trafo stanica napajana sa KM 25/0.23 kV	Ne radi se.	
	2%	Elektroenergetske instalacije	St. Novi Sad se radi.	
	2%	Instalacije stanične rasvete	St. Novi Sad se radi.	
	0%	Instalacije rasvete na denivelisanim ukrštajima i pristupnim putevima	Ne radi se.	
	53%	Izmeštanje i zaštita elektro instalacija, projekat zaštite i izmeštanja postojeće tehničke i komunalne infrastrukture		
	70%	Izmeštanje i zaštita 35kV	Radovi u toku	
	76%	Izmeštanje i zaštita 20kV (10kV)	Radovi u toku	
	78%	Izmeštanje i zaštita 1kV	Radovi u toku	
	0%	Izmeštanje i zaštita 110kV	Usaglašavanje sa EMS - projekti.	
10	Signalno-sigurnosni sistemi			
	15%	Nabavka materijala	u toku	
	17%	Radovi na ugradnji SS-sistema	u toku	Demontaža opreme završena
11	Telekomunikacioni sistemi			
	22%	Nabavka materijala	u toku	Dostavljena je jedna isporuka opreme za NS i Suboticu
	21%	Radovi na demontaži i ugradnji TT-sistema	Demontažni radovi završeni. Radovi na instalacijama stanice NS u toku kao i Kolizije	

12	Termotehničke i protivpožarne instalacije			
	14%	Termotehničke instalacije u zgradama	započeti	Radi se stanica Novi Sad
	8%	Stabilni sistemi za gašenje požara	započeti	Samo je u 1. fazi radova u stanici NS izveden sistem u prostoriji A2.13
13	Mašinske instalacije i radovi			
	14%	Liftovi	Ugrađuju se liftovi u pothodniku stanice Novi Sad, ali samo 2 lifta od planiranih 4	Samo je u 1. fazi radova u stanici NS izveden lift u vestibilu krila B
	0%	Rekonstrukcija garaže	Radovi nisu započeti	
	0%	Železničke kolske vage	Radovi nisu započeti	
	0%	Merne stanice	Radovi nisu započeti	
14	Putna saobraćajna signalizacija i oprema			
	0%		Radovi nisu započeti	
15	Pejzažno uređenje, peroni i mere zaštite životne sredine			
		DEONICA 1 (Novi Sad - Vrbas) čvor Novi Sad km76+501 - km112+982		ukupna fizička realizacija na peronskim zidovima na celoj deonici 54%
	71%	Peronski zidovi		
		DEONICA 2 (Vrbas - Naumovićevo) čvor Vrbas km112+982 - km165+943		
	39%	Peronski zidovi		
		DEONICA 3 (Naumovićevo - Subotica-Drž.granica Kelebija) čvor Subotica km165+943 - km184+643,98		
	51%	Peronski zidovi		

Prilog 1

IZVEŠTAJI SA GRADILIŠTA

Prethodni nedeljni izvestaj

Aktivnosti na gradilištu:
1/ Građevinski radovi: U toku su radovi na deonici od Novog Sada do Vrbasa:
Donji stroj:

Stanica Novi Sad (km 76+501.42 - km 77+411.09)
- U toku predhodne nedelje nije bilo radova .

Otvorena pruga Novi Sad - Rumenka (km 77+411.09 - km 83+278.60)
- Širok iskop.
- Uređenje podtla i posteljice.
- Postavljanje geotekstila i geomreže.
- Izrada nasipa.
- Izrada prelaznog sloja.
- Izrada zaštitnog sloja.
- Humuziranje kosina.

Stanica Rumenka (km 83+278.60 - km 84+645.56)
- Izrada zaštitnog sloja.
- Humuziranje kosina.

Otvorena pruga Rumenka - Kisač (km 84+645.56 - km 89+881.88)
- Širok iskop.
- Uređenje podtla i posteljice.
- Izrada nasipa.
- Postavljanje geotekstila i geomreže.
- Izrada završnog sloja nasipa (sloja ojačanja nasipa).
- Izrada prelaznog sloja.
- Izrada zaštitnog sloja.
- Humuziranje kosina.

Stanica Kisač (km 89+881.88 - km 91+174.14)
- Širok iskop.
- Uređenje podtla i posteljice.
- Izrada nasipa.
- Postavljanje geotekstila i geomreže.
- Izrada završnog sloja nasipa (sloja ojačanja nasipa).
- Izrada prelaznog sloja.

Otvorena pruga Kisač – Stepanovićevo (km 91+174.14 - km 96+904.10)
- Širok iskop.
- Uređenje podtla i posteljice.

Stanica Stepanovićevo (km 96+904.10 - km 97+769.04)
- Izrada zaštitnog sloja.

Otvorena pruga Stepanovićevo – Zmajevo (km 97+769.04 - km 102+189.67)
- Izrada zaštitnog sloja.

Stanica Zmajevo (km 102+189.67 - km 103+382.06)

- Širok iskop.
- Uređenje podtla i posteljice.
- Izrada nasipa.
- Postavljanje geotekstila i geomreže.
- Izrada završnog sloja nasipa (sloja ojačanja nasipa).
- Izrada prelaznog sloja.
- Radovi na delu arheološkog lokaliteta br.2 (Pokrajiniski zavod), od km 102+850 do km 103+900.

Otvorena pruga Zmajevo – Vrbas Nova (km 103+382.06 - km 112+982.71)

- U toku predhodne nedelje nije bilo radova.

2/3-1.2.1.1-Denivelacija lokalnog puta – nadvožnjak na km 89+315.15 pruge

- Širok iskop.
- Uređenje podtla.

2/3-1.4.1- Denivelacija lokalnog puta – nadvožnjak na km 95+739.56 pruge

- Širok iskop.
- Uređenje podtla.

2/3-1.8.1.1-Denivelacija državnog puta IIA reda br.112 – nadvožnjak na km 102+309.98 pruge, devijacija opštinskog puta Kucura - Zmajevo

- U toku predhodne nedelje nije bilo radova.

Fotografije sa gradilišta - otvorena pruga Novi Sad - Rumenka (km 77+411.09 - km 83+278.60)

Fotografije sa gradilišta - Stanica Rumenka (km 83+278.60 - km 84+645.56)

Fotografije sa gradilišta - Otvorena pruga Rumenka - Kisač (km 84+645.56 - km 89+881.88)

Fotografije sa gradilišta - Stanica Stepanovićevo (km 96+904.10 - km 97+769.04)

Fotografije sa gradilišta - Stanica Zmajevo (km 102+189.67 - km 103+382.06)

Izvršena su geomehanička ispitivanja i u skladu sa rezultatima merenja izvršen je prijem izvedenih slojeva na sledećim deonicama:

- Zaštitni sloj desnog koloseka i desnog teretnog koloseka od km 83+050 do km 83+225.
- Završni sloj nasipa (ojačanje nasipa) levog i desnog koloseka, koloseka broj 1 i broj 4 od km 102+700 do km 102+875.
- Zaštitni sloj desnog koloseka i desnog teretnog koloseka od km 83+275 do km 83+525.
- Zaštitni sloj desnog koloseka i desnog teretnog koloseka od km 83+225 do km 83+275.
- Zaštitni sloj levog i desnog koloseka, koloseka broj 1 i broj 4 od km 97+125 do km 97+500.
- Zaštitni sloj levog koloseka i levog teretnog koloseka od km 83+050 do km 83+275.
- Zaštitni sloj levog koloseka i levog teretnog koloseka od km 83+275 do km 83+375.
- Završni sloj nasipa (ojačanje nasipa) levog i desnog koloseka od km 86+100 do km 86+175.
- Prelazni sloj levog i desnog koloseka od km 86+175 do km 86+525.
- Zaštitni sloj levog koloseka i levog teretnog koloseka od km 83+375 do km 83+525.
- Prelazni sloj levog i desnog koloseka, koloseka broj 4 od km 102+700 do km 102+875.
- Prelazni sloj koloseka broj 1 od km 102+700 do km 102+820 i od km 102+830 do km 102+875.
- Prelazni sloj levog i desnog koloseka od km 86+100 do km 86+175.
- Prelazni sloj levog i desnog koloseka od km 79+850 do km 80+100.
- Zaštitni sloj desnog teretnog koloseka od km 83+625 do km 84+000.

Prethodni nedeljni izvestaj

Aktivnosti na gradilištu:
1/ Građevinski radovi: U toku su radovi na deonici od Novog Sada do Vrbasa:
Donji stroj:

Stanica Novi Sad (km 76+501.42 - km 77+411.09)
- U toku predhodne nedelje nije bilo radova.

Otvorena pruga Novi Sad - Rumenka (km 77+411.09 - km 83+278.60)
- Širok iskop.
- Uređenje podtla i posteljice.
- Postavljanje geotekstila i geomreže.
- Izrada nasipa.
- Izrada prelaznog sloja.
- Izrada zaštitnog sloja.
- Humuziranje kosina.

Stanica Rumenka (km 83+278.60 - km 84+645.56)
- Izrada zaštitnog sloja.
- Humuziranje kosina.

Otvorena pruga Rumenka - Kisač (km 84+645.56 - km 89+881.88)
- Širok iskop.
- Uređenje podtla i posteljice.
- Izrada nasipa.
- Postavljanje geotekstila i geomreže.
- Izrada završnog sloja nasipa (sloja ojačanja nasipa).
- Izrada prelaznog sloja.
- Izrada zaštitnog sloja.
- Humuziranje kosina.

Stanica Kisač (km 89+881.88 - km 91+174.14)
- U toku predhodne nedelje nije bilo radova.

Otvorena pruga Kisač – Stepanovićevo (km 91+174.14 - km 96+904.10)
- U toku predhodne nedelje nije bilo radova.

Stanica Stepanovićevo (km 96+904.10 - km 97+769.04)
- U toku predhodne nedelje nije bilo radova.

Otvorena pruga Stepanovićevo – Zmajevo (km 97+769.04 - km 102+189.67)
- Izrada zaštitnog sloja.

Stanica Zmajevo (km 102+189.67 - km 103+382.06)
- Širok iskop.
- Uređenje podtla i posteljice.
- Izrada nasipa.
- Postavljanje geotekstila i geomreže.
- Izrada završnog sloja nasipa (sloja ojačanja nasipa).
- Izrada prelaznog sloja.
- Radovi na delu arheološkog lokaliteta br.2 (Pokrajiniski zavod), od km 102+850 do km 103+900.

Otvorena pruga Zmajevo – Vrbas Nova (km 103+382.06 - km 112+982.71)

- Širok iskop.
- Uređenje podtla i posteljice.

2/3-1.2.1.1-Denivelacija lokalnog puta – nadvožnjak na km 89+315.15 pruge

- Širok iskop.
- Uređenje podtla.

2/3-1.4.1- Denivelacija lokalnog puta – nadvožnjak na km 95+739.56 pruge

- Širok iskop.
- Uređenje podtla.

2/3-1.8.1.1-Denivelacija državnog puta IIA reda br.112 – nadvožnjak na km 102+309.98 pruge, devijacija opštinskog puta Kucura - Zmajevo

- U toku predhodne nedelje nije bilo radova.

Fotografije sa gradilišta - otvorena pruga Novi Sad - Rumenka (km 77+411.09 - km 83+278.60)

Fotografije sa gradilišta - Stanica Rumenka (km 83+278.60 - km 84+645.56)

Fotografije sa gradilišta - Otvorena pruga Rumenka - Kisač (km 84+645.56 - km 89+881.88)

Fotografije sa gradilišta - Otvorena pruga Zmajevo – Vrbas Nova (km 103+382.06 - km 112+982.71)

Izvršena su geomehanička ispitivanja i u skladu sa rezultatima merenja izvršen je prijem izvedenih slojeva na sledećim deonicama:

- Prelazni sloj levog i desnog koloseka od km 80+100 do km 80+425.
- Zaštitni sloj desnog teretnog koloseka od km 83+050 do km 83+275.
- Zaštitni sloj desnog teretnog koloseka od km 83+275 do km 83+550.
- Zaštitni sloj desnog teretnog koloseka (reprijem) od km 82+750 do km 83+050.
- Završni sloj nasipa (ojačanje nasipa) levog i desnog koloseka, od km 87+950 do km 88+275.
- Podtlo levog i desnog koloseka od km 110+500 do km 111+275.
- Podtlo levog i desnog koloseka od km 111+275 do km 111+475.

Prethodni nedeljni izvestaj

Aktivnosti na gradilištu:
1/ Građevinski radovi: U toku su radovi na deonici od Novog Sada do Vrbasa:
Donji stroj:

Stanica Novi Sad (km 76+501.42 - km 77+411.09)
- U toku predhodne nedelje nije bilo radova.

Otvorena pruga Novi Sad - Rumenka (km 77+411.09 - km 83+278.60)
- Izrada prelaznog sloja.
- Izrada zaštitnog sloja.
- Humuziranje kosina.

Stanica Rumenka (km 83+278.60 - km 84+645.56)
- Izrada zaštitnog sloja.
- Humuziranje kosina.

Otvorena pruga Rumenka - Kisač (km 84+645.56 - km 89+881.88)
- Širok iskop.
- Uređenje podtla i posteljice.
- Izrada nasipa.
- Postavljanje geotekstila i geomreže.
- Izrada završnog sloja nasipa (sloja ojačanja nasipa).
- Izrada prelaznog sloja.
- Izrada zaštitnog sloja.
- Humuziranje kosina.

Stanica Kisač (km 89+881.88 - km 91+174.14)
- Izrada prelaznog sloja.

Otvorena pruga Kisač – Stepanovićevo (km 91+174.14 - km 96+904.10)
- Izrada nasipa.
- Postavljanje geotekstila i geomreže.
- Izrada završnog sloja nasipa (sloja ojačanja nasipa).
- Izrada prelaznog sloja.

Stanica Stepanovićevo (km 96+904.10 - km 97+769.04)
- U toku predhodne nedelje nije bilo radova.

Otvorena pruga Stepanovićevo – Zmajevo (km 97+769.04 - km 102+189.67)
- Izrada zaštitnog sloja.

Stanica Zmajevo (km 102+189.67 - km 103+382.06)
- Širok iskop.
- Uređenje podtla i posteljice.
- Izrada nasipa.
- Postavljanje geotekstila i geomreže.
- Izrada završnog sloja nasipa (sloja ojačanja nasipa).
- Izrada prelaznog sloja.
- Izrada zaštitnog sloja.
- Radovi na delu arheološkog lokaliteta br.2 (Pokrajiniski zavod), od km 102+850 do km 103+900.

Otvorena pruga Zmajevo – Vrbas Nova (km 103+382.06 - km 112+982.71)

- Širok iskop.
- Uređenje podtla i posteljice.
- Izrada nasipa.

2/3-1.2.1.1-Denivelacija lokalnog puta – nadvožnjak na km 89+315.15 pruge

- Širok iskop.
- Uređenje podtla.

2/3-1.4.1- Denivelacija lokalnog puta – nadvožnjak na km 95+739.56 pruge

- Širok iskop.
- Uređenje podtla.

2/3-1.8.1.1-Denivelacija državnog puta IIA reda br.112 – nadvožnjak na km 102+309.98 pruge, devijacija opštinskog puta Kucura - Zmajevo

- U toku predhodne nedelje nije bilo radova.

Fotografije sa gradilišta - otvorena pruga Novi Sad - Rumenka (km 77+411.09 - km 83+278.60)

Fotografije sa gradilišta - Stanica Rumenka (km 83+278.60 - km 84+645.56)

Fotografije sa gradilišta - Otvorena pruga Rumenka - Kisač (km 84+645.56 - km 89+881.88)

Fotografije sa gradilišta - Stanica Kisač (km 89+881.88 - km 91+174.14)

Fotografije sa gradilišta - Otvorena pruga Kisač – Stepanovićevo (km 91+174.14 - km 96+904.10)

Fotografije sa gradilišta - Stanica Stepanovićevo (km 96+904.10 - km 97+769.04)

Fotografije sa gradilišta - Stanica Zmajevo (km 102+189.67 - km 103+382.06)

Izvršena su geomehanička ispitivanja i u skladu sa rezultatima merenja izvršen je prijem izvedenih slojeva na sledećim deonicama:

- Zaštitni sloj veznog koloseka 1 i veznog koloseka 2 od km 79+350 do km 79+650.
- Zaštitni sloj levog i desnog koloseka od km 80+025 do km 80+400.
- Zaštitni sloj desnog koloseka od km 82+250 do km 83+275.
- Zaštitni sloj desnog koloseka od km 83+275 do km 84+050.
- 1. sloj nasipa desnog koloseka od km 86+550 do km 86+725.
- 2. sloj nasipa desnog koloseka od km 86+550 do km 86+725.
- Završni sloj nasipa (ojačanje nasipa) levog i desnog koloseka, od km 87+050 do km 87+475.
- Završni sloj nasipa (ojačanje nasipa) levog i desnog koloseka, od km 87+475 do km 87+950.
- Prelazni sloj levog i desnog koloseka od km 91+175 do km 91+350.
- Završni sloj nasipa (ojačanje nasipa) levog i desnog koloseka, od km 91+350 do km 91+475.
- Zaštitni sloj levog i desnog koloseka, koloseka 1 i koloseka 4 od km 102+350 do km 102+650.
- 3. sloj nasipa desnog koloseka od km 86+550 do km 86+725.
- 4. sloj nasipa desnog koloseka od km 86+550 do km 86+725.
- Završni sloj nasipa levog i desnog koloseka, od km 86+775 do km 87+100.
- Zaštitni sloj levog i desnog koloseka od km 86+050 do km 86+100.
- Prelazni sloj levog i desnog koloseka od km 91+025 do km 91+174.
- Zaštitni sloj desnog koloseka od km 84+650 do km 84+800.
- Završni sloj nasipa desnog koloseka od km 86+550 do km 86+725.
- 1. sloj nasipa levog i desnog koloseka od km 110+475 do km 110+725.

Prethodni nedeljni izvestaj

Aktivnosti na gradilištu:
1/ Građevinski radovi: U toku su radovi na deonici od Novog Sada do Vrbasa:
Donji stroj:

Stanica Novi Sad (km 76+501.42 - km 77+411.09)
- U toku predhodne nedelje nije bilo radova.

Otvorena pruga Novi Sad - Rumenka (km 77+411.09 - km 83+278.60)
- Izrada zaštitnog sloja.
- Humuziranje kosina.

Stanica Rumenka (km 83+278.60 - km 84+645.56)
- Izrada zaštitnog sloja.
- Humuziranje kosina.

Otvorena pruga Rumenka - Kisač (km 84+645.56 - km 89+881.88)
- Širok iskop.
- Uređenje podtla i posteljice.
- Izrada nasipa.
- Postavljanje geotekstila i geomreže.
- Izrada završnog sloja nasipa (sloja ojačanja nasipa).
- Izrada prelaznog sloja.
- Izrada zaštitnog sloja.
- Humuziranje kosina.

Stanica Kisač (km 89+881.88 - km 91+174.14)
- Izrada prelaznog sloja.

Otvorena pruga Kisač – Stepanovićevo (km 91+174.14 - km 96+904.10)
- Širok iskop.
- Uređenje podtla i posteljice.
- Izrada nasipa.
- Postavljanje geotekstila i geomreže.
- Izrada završnog sloja nasipa (sloja ojačanja nasipa).
- Izrada prelaznog sloja.

Stanica Stepanovićevo (km 96+904.10 - km 97+769.04)
- Izrada zaštitnog sloja.
- Humuziranje kosina.

Otvorena pruga Stepanovićevo – Zmajevo (km 97+769.04 - km 102+189.67)
- Širok iskop.
- Uređenje podtla i posteljice.
- Izrada zaštitnog sloja.

Stanica Zmajevo (km 102+189.67 - km 103+382.06)
- Radovi na delu arheološkog lokaliteta br.2 (Pokrajiniski zavod), od km 102+850 do km 103+900.

Otvorena pruga Zmajevo – Vrbas Nova (km 103+382.06 - km 112+982.71)
- Širok iskop.
- Uređenje podtla i posteljice.

- Izrada nasipa.
- Postavljanje geotekstila i geomreže.
- Izrada završnog sloja nasipa (sloja ojačanja nasipa).

2/3-1.2.1.1-Denivelacija lokalnog puta – nadvožnjak na km 89+315.15 pruge

- U toku predhodne nedelje nije bilo radova.

2/3-1.4.1- Denivelacija lokalnog puta – nadvožnjak na km 95+739.56 pruge

- U toku predhodne nedelje nije bilo radova.

2/3-1.8.1.1-Denivelacija državnog puta IIA reda br.112 – nadvožnjak na km 102+309.98 pruge, devijacija opštinskog puta Kucura - Zmajevo

- U toku predhodne nedelje nije bilo radova.

Fotografije sa gradilišta - Stanica Rumenka (km 83+278.60 - km 84+645.56)



Fotografije sa gradilišta - Otvorena pruga Rumenka - Kisač (km 84+645.56 - km 89+881.88)

Fotografije sa gradilišta - Otvorena pruga Kisač – Stepanovićevo (km 91+174.14 - km 96+904.10)

Fotografije sa gradilišta - Stepanovićevo – Zmajevo (km 97+769.04 - km 102+189.67)

Fotografije sa gradilišta - Otvorena pruga Zmajevo – Vrbas Nova (km 103+382.06 - km 112+982.71)

Izvršena su geomehanička ispitivanja i u skladu sa rezultatima merenja izvršen je prijem izvedenih slojeva na sledećim deonicama:

- Završni sloj nasipa (ojačanje nasipa) levog i desnog koloseka, od km 86+775 do km 87+100.
- Završni sloj nasipa (ojačanje nasipa) desnog koloseka, od km 86+550 do km 86+725.
- Prelazni sloj levog i desnog koloseka od km 91+350 do km 91+450.
- Podtlo levog koloseka od km 95+900 do km 96+225.
- Zaštitni sloj levog koloseka od km 82+800 do km 83+275.
- Zaštitni sloj levog koloseka od km 83+275 do km 84+000.
- Zaštitni sloj (reprijem) levog i desnog koloseka, koloseka 1 i koloseka 4 od km 97+500 do km 97+769.
- Zaštitni sloj (reprijem) levog i desnog koloseka od km 97+769 do km 97+925.
- 3. sloj nasipa levog i desnog koloseka od km 109+100 do km 109+350.
- 1. sloj nasipa levog i desnog koloseka od km 109+750 do km 109+825.
- 1. sloj nasipa levog i desnog koloseka od km 109+825 do km 110+100.
- 3. sloj nasipa levog i desnog koloseka od km 109+425 do km 109+525.
- 2. sloj nasipa levog i desnog koloseka od km 109+525 do km 109+750.
- Završni sloj nasipa (ojačanje nasipa) levog i desnog koloseka, od km 108+750 do km 108+925.

- Prelazni sloj desnog koloseka od km 86+550 do km 86+725.
- Prelazni sloj levog koloseka od km 86+550 do km 86+725.
- Podtlo levog koloseka od km 95+800 do km 95+900.
- Podtlo levog i desnog koloseka od km 98+225 do km 98+800.
- Podtlo levog i desnog koloseka od km 105+275 do km 105+775.
- 2. sloj nasipa levog i desnog koloseka od km 105+950 do km 106+100.
- Prelazni sloj levog i desnog koloseka od km 86+775 do km 87+100.

Nedeljni izveštaj od 27/05/2023 do 02/06/2023

Deonica 2 km 112+982.71 - km 165+943.07

Aktivnosti na gradilištu:

1/ Građevinski radovi:
U toku su radovi na deonici od km 112+982 do km 165+943:

Donji stroj:

Otvorena pruga Vrbas Nova - Lovćenac (km 112+982.71 - km 128+849.48)
- Čišćenje terena i sečenje drveća.
- Uklanjanje postojećeg zastora i odvoz, planiranje i skladištenje na deponiji.
- Široki iskop i iskop stepenica.
- Uređenje podtla i posteljice.
- Izrada nasipa.
- Izrada sloja ojačanja (geotekstil, geomreža i zamenski sloj-pružni kamen 31.5/63 mm i pesak).
- Izrada prelaznog sloja.
- Izrada zaštitnog sloja.

Otvorena pruga Lovćenac-Mali Iđoš - Bačka Topola (km 128+849.48- km 144+327.41)
- Čišćenje terena i sečenje drveća.
- Uklanjanje postojećeg zastora i odvoz, planiranje i skladištenje na deponiji.
- Široki iskop.
- Uređenje podtla i posteljice.
- Izrada nasipa.
- Izrada sloja ojačanja (geotekstil, geomreža i zamenski sloj-kamen 0/100 mm i pesak).
- Izrada prelaznog sloja.

Otvorena pruga Bačka Topola – Žednik (km 144+327.41- km 157+500.66)
- Čišćenje terena i sečenje drveća.
- Uklanjanje postojećeg zastora i odvoz, planiranje i skladištenje na deponiji.
- Široki iskop.
- Uređenje podtla.
- Izrada nasipa.
- Izrada sloja ojačanja (geotekstil, geomreža i zamenski sloj-pružni kamen 31.5/63 mm i pesak).
- Izrada prelaznog sloja.
- Izrada zaštitnog sloja.

Otvorena pruga Žednik – Naumovićevo (km 157+500.66 - km 165+943.07)
- Čišćenje terena i sečenje drveća.
- Uklanjanje postojećeg zastora i odvoz, planiranje i skladištenje na deponiji.
- Široki iskop.
- Uređenje podtla.
- Izrada nasipa.
- Izrada sloja ojačanja (geotekstil, geomreža i zamenski sloj-pružni kamen 31.5/63 mm i pesak).
- Izrada prelaznog sloja.
- Izrada zaštitnog sloja.

Fotografije sa gradilišta - Otvorena pruga Vrbas Nova - Lovćenac (km 112+982.71 - km 128+849.48)

Km 1+075– Km 0+475, Levii i Desni veyni koloseci, st.Vrbas nova-Vrbas

Km 119+900 – Km 118+100, 2. sloj nasipa peskom

Fotografije sa gradilišta – Otvorena pruga Lovćenac-Mali Iđoš-B.Topola (km 128+849.48-km 144+327.41)

Km 130+500 – KM 130+650, prljav prelazni sloj, neophodno uzorkovanje kont.LAB

Km 144+275 – Km 144+200, neuslovno podtlo

Fotografije sa gradilišta - Otvorena pruga Bačka Topola – Žednik (km 144+327.41- km 157+500.66)

Km 144+327 – Km 144+600, sloj ojačanja nasipa

Fotografije sa gradilišta - Otvorena pruga Žednik – Naumovićevo (km 157+500.66 - km 165+943.07)

Km 162+200 – Km 162+300, prelazni sloj

Izvršena su geomehanička ispitivanja i u skladu sa rezultatima merenja izvršen je prijem podtla, izvedenih završnih slojeva nasipa i ojačanja, kao i prelaznih i zaštitnih slojeva na sledećim deonicama:

- Podtlo:
    - Podtlo na deonici od km 142+400 do km 142+700
    - Podtlo na deonici od km 143+950 do km 144+200

- Nasip:
    - Završni sloj ojačanja nasipa na deonici od km 113+675 do km 114+100
    - Završni sloj ojačanja nasipa na deonici od km 144+600 do km 145+700

- Prelazni sloj:
    - Prelazni sloj na deonici od km 162+200 do km 162+300

- Zaštitni sloj:
    -

Nedeljni izveštaj od 03/06/2023 do 09/06/2023

Deonica 2 km 112+982.71 - km 165+943.07

Aktivnosti na gradilištu:

1/ Građevinski radovi:
U toku su radovi na deonici od km 112+982 do km 165+943:

Donji stroj:

Otvorena pruga Vrbas Nova - Lovćenac (km 112+982.71 - km 128+849.48)
- Čišćenje terena i sečenje drveća.
- Uklanjanje postojećeg zastora i odvoz, planiranje i skladištenje na deponiji.
- Široki iskop i iskop stepenica.
- Uređenje podtla i posteljice.
- Izrada nasipa.
- Izrada sloja ojačanja (geotekstil, geomreža i zamenski sloj-pružni kamen 31.5/63 mm i pesak).
- Izrada prelaznog sloja.
- Izrada zaštitnog sloja.

Otvorena pruga Lovćenac-Mali Iđoš - Bačka Topola (km 128+849.48- km 144+327.41)
- Čišćenje terena i sečenje drveća.
- Uklanjanje postojećeg zastora i odvoz, planiranje i skladištenje na deponiji.
- Široki iskop.
- Uređenje podtla i posteljice.
- Izrada nasipa.
- Izrada sloja ojačanja (geotekstil, geomreža i zamenski sloj-kamen 0/100 mm i pesak).
- Izrada prelaznog sloja.

Otvorena pruga Bačka Topola – Žednik (km 144+327.41- km 157+500.66)
- Čišćenje terena i sečenje drveća.
- Uklanjanje postojećeg zastora i odvoz, planiranje i skladištenje na deponiji.
- Široki iskop.
- Uređenje podtla.
- Izrada nasipa.
- Izrada sloja ojačanja (geotekstil, geomreža i zamenski sloj-pružni kamen 31.5/63 mm i pesak).
- Izrada prelaznog sloja.
- Izrada zaštitnog sloja.

Otvorena pruga Žednik – Naumovićevo (km 157+500.66 - km 165+943.07)
- Čišćenje terena i sečenje drveća.
- Uklanjanje postojećeg zastora i odvoz, planiranje i skladištenje na deponiji.
- Široki iskop.
- Uređenje podtla.
- Izrada nasipa.
- Izrada sloja ojačanja (geotekstil, geomreža i zamenski sloj-pružni kamen 31.5/63 mm i pesak).
- Izrada prelaznog sloja.
- Izrada zaštitnog sloja.

Fotografije sa gradilišta - Otvorena pruga Vrbas Nova - Lovćenac (km 112+982.71 - km 128+849.48)

Km 112+982 – Km 113+100, stabilizacija neuslovnog podtla bez najave-EAT

Km 113+610 pristupni put ka st.Vrnas, km 0+005 – km 0+100, geotekstil po podtlu-EAT

Km 117+900 – Km 118+100, nasip peskom-KK

Fotografije sa gradilišta – Otvorena pruga Lovćenac-Mali Iđoš-B.Topola (km 128+849.48-km 144+327.41)

Km 138+675, prosecanje donjeg stroja radi izvodjenja prodora TK instalacija izmedju TK okana-Foton

Km 138+800 – Km 138+850, probna deonica zaštitnog sloja-DIS/NHV

Fotografije sa gradilišta - Otvorena pruga Bačka Topola – Žednik (km 144+327.41- km 157+500.66)

Km 151+100 – Km 151+500, prelazni sloj-EAT

Izvršena su geomehanička ispitivanja i u skladu sa rezultatima merenja izvršen je prijem podtla, izvedenih završnih slojeva nasipa i ojačanja, kao i prelaznih i zaštitnih slojeva na sledećim deonicama:

- Podtlo:
    - **Stabilizovano podtlo na deonicama od km 112+982 do km 113+100, od km 113+250 do km 113+325 i od km 113+525 do km 113+600**

- Nasip:
    - **Završni sloj nasipa na deonici od km 118+100 do km 118+200**

- Prelazni sloj:
    - **Prelazni sloj na deonici od km 138+000 do km 138+850**
    - **Prelazni sloj na deonici od km 150+600 do km 151+800**

- Zaštitni sloj:
    - **Zaštitni sloj na deonici od km 138+800 do km 138+850, probna deonica**

Nedeljni izveštaj od 10/06/2023 do 16/06/2023
Deonica 2 km 112+982.71 - km 165+943.07

Aktivnosti na gradilištu:

1/ Građevinski radovi:
U toku su radovi na deonici od km 112+982 do km 165+943:

Donji stroj:

Otvorena pruga Vrbas Nova - Lovćenac (km 112+982.71 - km 128+849.48)
- Čišćenje terena i sečenje drveća.
- Uklanjanje postojećeg zastora i odvoz, planiranje i skladištenje na deponiji.
- Široki iskop i iskop stepenica.
- Uređenje podtla i posteljice.
- Izrada nasipa.
- Izrada sloja ojačanja (geotekstil, geomreža i zamenski sloj-pružni kamen 31.5/63 mm i pesak).
- Izrada prelaznog sloja.
- Izrada zaštitnog sloja.

Otvorena pruga Lovćenac-Mali Iđoš - Bačka Topola (km 128+849.48- km 144+327.41)
- Čišćenje terena i sečenje drveća.
- Uklanjanje postojećeg zastora i odvoz, planiranje i skladištenje na deponiji.
- Široki iskop.
- Uređenje podtla i posteljice.
- Izrada nasipa.
- Izrada sloja ojačanja (geotekstil, geomreža i zamenski sloj-kamen 0/100 mm i pesak).
- Izrada prelaznog sloja.
- Izrada zaštitnog sloja.

Otvorena pruga Bačka Topola – Žednik (km 144+327.41- km 157+500.66)
- Čišćenje terena i sečenje drveća.
- Uklanjanje postojećeg zastora i odvoz, planiranje i skladištenje na deponiji.
- Široki iskop.
- Uređenje podtla.
- Izrada nasipa.
- Izrada sloja ojačanja (geotekstil, geomreža i zamenski sloj-pružni kamen 31.5/63 mm i pesak).
- Izrada prelaznog sloja.
- Izrada zaštitnog sloja.

Otvorena pruga Žednik – Naumovićevo (km 157+500.66 - km 165+943.07)
- Čišćenje terena i sečenje drveća.
- Uklanjanje postojećeg zastora i odvoz, planiranje i skladištenje na deponiji.
- Široki iskop.
- Uređenje podtla.
- Izrada nasipa.
- Izrada sloja ojačanja (geotekstil, geomreža i zamenski sloj-pružni kamen 31.5/63 mm i pesak).
- Izrada prelaznog sloja.
- Izrada zaštitnog sloja.

Fotografije sa gradilišta - Otvorena pruga Vrbas Nova - Lovćenac (km 112+982.71 - km 128+849.48)

Km 113+550 – Km 113+600, 3. sloj nasipa peskom-EAT

Km 114+100 – Km 114+300 sloj ojačanja nasipa-KK

Km 117+900 – Km 118+050, nasip peskom posle vijadukta-KK

Fotografije sa gradilišta – Otvorena pruga Lovćenac-Mali Iđoš-B.Topola (km 128+849.48-km 144+327.41)

Km 137+750 – Km 138+000, prelazni sloj-DIS/NHV

Fotografije sa gradilišta - Otvorena pruga Bačka Topola – Žednik (km 144+327.41- km 157+500.66)

Km 147+725 – Km 148+225, prelazni sloj-EAT

Izvršena su geomehanička ispitivanja i u skladu sa rezultatima merenja izvršen je prijem podtla, izvedenih završnih slojeva nasipa i ojačanja, kao i prelaznih i zaštitnih slojeva na sledećim deonicama:

- Podtlo:
    - Podtlo na deonici od km 144+200 do km 144+327,41

- Nasip:
    - Završni sloj nasipa na deonici od km 114+100 do km 114+475

- Prelazni sloj:
    - Prelazni sloj na deonici od km 137+750 do km 138+000
    - Prelazni sloj na deonici od km 147+350 do km 147+625 i od km 148+225 do km 151+600

- Zaštitni sloj:
    -

Nedeljni izveštaj od 17/06/2023 do 23/06/2023
Deonica 2 km 112+982.71 - km 165+943.07

Aktivnosti na gradilištu:

1/ Građevinski radovi:
U toku su radovi na deonici od km 112+982 do km 165+943:

Donji stroj:

Otvorena pruga Vrbas Nova - Lovćenac (km 112+982.71 - km 128+849.48)
- Čišćenje terena i sečenje drveća.
- Uklanjanje postojećeg zastora i odvoz, planiranje i skladištenje na deponiji.
- Široki iskop i iskop stepenica.
- Uređenje podtla i posteljice.
- Izrada nasipa.
- Izrada sloja ojačanja (geotekstil, geomreža i zamenski sloj-pružni kamen 31.5/63 mm i pesak).
- Izrada prelaznog sloja.
- Izrada zaštitnog sloja.

Otvorena pruga Lovćenac-Mali Iđoš - Bačka Topola (km 128+849.48- km 144+327.41)
- Čišćenje terena i sečenje drveća.
- Uklanjanje postojećeg zastora i odvoz, planiranje i skladištenje na deponiji.
- Široki iskop.
- Uređenje podtla i posteljice.
- Izrada nasipa.
- Izrada sloja ojačanja (geotekstil, geomreža i zamenski sloj-kamen 0/100 mm i pesak).
- Izrada prelaznog sloja.
- Izrada zaštitnog sloja.

Otvorena pruga Bačka Topola – Žednik (km 144+327.41- km 157+500.66)
- Čišćenje terena i sečenje drveća.
- Uklanjanje postojećeg zastora i odvoz, planiranje i skladištenje na deponiji.
- Široki iskop.
- Uređenje podtla.
- Izrada nasipa.
- Izrada sloja ojačanja (geotekstil, geomreža i zamenski sloj-pružni kamen 31.5/63 mm i pesak).
- Izrada prelaznog sloja.
- Izrada zaštitnog sloja.

Otvorena pruga Žednik – Naumovićevo (km 157+500.66 - km 165+943.07)
- Čišćenje terena i sečenje drveća.
- Uklanjanje postojećeg zastora i odvoz, planiranje i skladištenje na deponiji.
- Široki iskop.
- Uređenje podtla.
- Izrada nasipa.
- Izrada sloja ojačanja (geotekstil, geomreža i zamenski sloj-pružni kamen 31.5/63 mm i pesak).
- Izrada prelaznog sloja.
- Izrada zaštitnog sloja.

Fotografije sa gradilišta - Otvorena pruga Vrbas Nova - Lovćenac (km 112+982.71 - km 128+849.48)

Km 114+400 – Km 114+575, završni sloj nasiap peskom-KK

Levo vezni kolosek st.Vrbas-Vrbas Km 0+800 – Km 1+050, sloj ojačanja nasipa-KK

Km 117+900 – Km 118+050, 8.sloj nasipa peskom posle vijadukta-KK sa 2 pozajmišta

Fotografije sa gradilišta – Otvorena pruga Lovćenac-Mali Iđoš-B.Topola (km 128+849.48-km 144+327.41)

Km 143+800 – Km 143+950, podtlo-DIS/NHV

Privremena devijacija na Km 135+113, BNS 22A~6 cm & AB11~4 cm, DIS/PZP Valjevo

Fotografije sa gradilišta - Otvorena pruga Bačka Topola – Žednik (km 144+327.41- km 157+500.66)

Km 152+500 – Km 153+500, inicijalni zaštitni sloj-EAT

Fotografije sa gradilišta - Otvorena pruga Žednik – Naumovićevo (km 157+500.66 - km 165+943.07)

Km 162+200 – Km 162+950, servisni put-posteljica od peska km 0+000 – km 0+750, KK

Izvršena su geomehanička ispitivanja i u skladu sa rezultatima merenja izvršen je prijem podtla, izvedenih završnih slojeva nasipa i ojačanja, kao i prelaznih i zaštitnih slojeva na sledećim deonicama:

- Podtlo:
  - **Podtlo na deonici od km 143+800 do km 143+850**

- Nasip:
  - **Završni sloj nasipa na deonici od km 114+300 do km 114+475**
  - **Ojačanje nasipa na deonici km 113+375 do km 113+475**
  - **Ojačanje nasipa na deonici km 113+675 do km 114+100**
  - **Ojačanje nasipa na deonici km 114+100 do km 114+300**
  - **Završni sloj nasipa na deonici od km 118+100 do km 118+200**
  - **Ojačanje nasipa na deonici km 144+200 do km 144+327**

- Prelazni sloj:
  - **Prelazni sloj na deonici od km 128+850 do km 129+480**
  - **Prelazni sloj na deonici od km 152+250 do km 154+925**
  - **Prelazni sloj na deonici od km 155+100 do km 156+212**

- Zaštitni sloj:
  -

Nedeljni izveštaj od 29/05/2023 do 04/06/2023

Aktivnosti na gradilištu:

Donji stroj:

Stanica Naumovićevo (km 165+943.07 - km 167+585,96)

- Nije bilo radova na donjem stroju

Otvorena pruga Naumovićevo - Subotica (km 167+585,96 - km 174+174,98)

- Radovi na izradi prelaznog sloja od km 167+800 do km 168+525 (2. i 3. kolosek)
- Radovi na izradi prelaznog sloja od km 172+100 do km 172+875
- Radovi na izradi zaštitnog sloja od km 168+625 do km 168+850 (1. kolosek)

Stanica Subotica (km 174+174,98 - km 177+300,00)

- Radovi na izradi sloja ojačanja od km 176+625 do km 176+800 (po osovini)
- Radovi na izradi prelaznog sloja od km 176+300 do km 176+525 (desno)

Otvorena pruga Subotica – Državna granica(Kelebija) (km 177+300 - km 184+634,98)

- Nije bilo radova na donjem stroju

Radovi na izradi prelaznog sloja od km 172+100 do km 172+875

- -

- Radovi na izradi zaštitnog sloja od km 168+625 do km 168+850 (1. kolosek)

- Radovi na izradi prelaznog sloja od km 167+800 do km 168+525 (2. i 3. kolosek)

Stanica Subotica (km 167+585,96 - km 174+174,98)

- Radovi na prelaz sloja od km 176+300 do km 176+525 (desno)

Izvršena su geomehanička ispitivanja i u skladu sa rezultatima merenja izvršen je prijem podtla, sloja ojačanja i prelaznog sloja na sledećim deonicama:

Stanica Naumovićevo (km 165+943.07 - km 167+585,96)

- Podtlo:
  - Nije bilo ispitivanja
- Nasip:
  - Nije bilo ispitivanja
- Sloj ojačanja:
  - Nije bilo ispitivanja
- Prelazni sloj:

- Nije bilo ispitivanja

- Zaštitni sloj:
  - Nije bilo ispitivanja

Otvorena pruga Naumovićevo - Subotica (km 167+585,96 - km 174+174,98)

- Podtlo:
  - Nije bilo ispitivanja

- Nasip:
  - Nije bilo ispitivanja

- Sloj ojačanja:
  - Nije bilo ispitivanja

- Prelazni sloj:

  - Izvršen je prijem prelaznog sloja od km 167+800 do km 168+525 (2. i 3. kolosek)
  - Izvršen je prijem prelaznog sloja od km 172+100 do km 172+875

- Zaštitni sloj:

  - Izvršen je prijem zaštitnog sloja od km 168+625 do km 168+850 (1. kolosek)

Stanica Subotica (km 174+174,98 - km 177+300,00)

- Podtlo:
  - Nije bilo ispitivanja
- Nasip:
  - Nije bilo ispitivanja
- Sloj ojačanja:
  - Izvršen je prijem sloja ojačanja od km 176+625 do km 176+800 (po osovini)
- Prelazni sloj:

  - Izvršen je prijem prelaznog sloja od km 176+300 do km 176+525 (desna strana)

Otvorena pruga Subotica – Državna granica(Kelebija) (km 177+300 - km 184+634,98)

- Podtlo:
  - Nije bilo ispitivanja
- Nasip:
  - Nije bilo ispitivanja
  - Nije bilo ispitivanja
  - Nije bilo ispitivanja

- Sloj ojačanja:
  - Nije bilo ispitivanja

- Prelazni sloj:
  - Nije bilo ispitivanja
  - Nije bilo ispitivanja

Nedeljni izveštaj od 05/06/2023 do 11/06/2023

Aktivnosti na gradilištu:

Donji stroj:

Stanica Naumovićevo (km 165+943.07 - km 167+585,96)

- Nije bilo radova na donjem stroju

Otvorena pruga Naumovićevo - Subotica (km 167+585,96 - km 174+174,98)

- Radovi na izradi završnog sloja nasipa od peska od km 168+600 do km 168+675 (2. i 3. kolosek)
- Radovi na izradi završnog sloja nasipa od peska od km 168+725 do km 168+775 (2. i 3. kolosek)
- Radovi na izradi sloja ojačanja od km 168+600 do km 168+675 (2. i 3. kolosek)
- Radovi na izradi sloja ojačanja od km 168+725 do km 168+775 (2. i 3. kolosek)
- Radovi na izradi prelaznog sloja od km 168+525 do km 168+675 (2. i 3. kolosek)
- Radovi na izradi prelaznog sloja od km 168+725 do km 168+775 (2. i 3. kolosek)

Stanica Subotica (km 174+174,98 - km 177+300,00)

- Radovi na izradi iskopa i zameni materijala podtla peskom od km 176+575 do km 176+800 (krajnje desno)

Otvorena pruga Subotica – Državna granica(Kelebija) (km 177+300 - km 184+634,98)

- Radovi na izradi iskopa i obradi podtla od km 184+200 do km 184+450
- Radovi na izradi nasipa od peska od km 184+200 do km 184+400

Otvorena pruga Naumovićevo - Subotica (km 174+174,98 - km 177+300,00)

- Radovi na izradi sloja ojačanja od km 168+600 do km 168+675 (2. i 3. kolosek)

- -

- Radovi na izradi prelaznog sloja od km 168+725 do km 168+775 (2. i 3. kolosek)

Stanica Subotica (km 167+585,96 - km 174+174,98)

- Radovi na izradi iskopa od km 176+575 do km 176+800 (krajnje desno)

- Radovi na zameni materijala podtla peskom od km 176+575 do km 176+800 (krajnje desno)

Otvorena pruga Subotica – Državna granica(Kelebija) (km 177+300 - km 184+634,98)

-Radovi na izradi iskopa i obradi podtla od km 184+200 do km 184+450

Izvršena su geomehanička ispitivanja i u skladu sa rezultatima merenja izvršen je prijem podtla, sloja ojačanja i prelaznog sloja na sledećim deonicama:

Stanica Naumovićevo (km 165+943.07 - km 167+585,96)

- Podtlo:
  - Nije bilo ispitivanja
- Nasip:
  - Nije bilo ispitivanja
- Sloj ojačanja:
  - Nije bilo ispitivanja

- Prelazni sloj:
    - Nije bilo ispitivanja
- Zaštitni sloj:
    - Nije bilo ispitivanja

Otvorena pruga Naumovićevo - Subotica (km 167+585,96 - km 174+174,98)

- Podtlo:
    - Nije bilo ispitivanja

- Nasip:
    - Izvršen je prijem završnog sloja nasipa od peska od km 168+600 do km 168+675 (2. i 3. kolosek)
    - Izvršen je prijem završnog sloja nasipa od peska od km 168+725 do km 168+775 (2. i 3. kolosek)

- Sloj ojačanja:
    - Izvršen je prijem sloja ojačanja od km 168+600 do km 168+675 (2. i 3. kolosek)
    - Izvršen je prijem sloja ojačanja od km 168+725 do km 168+775 (2. i 3. kolosek)

- Prelazni sloj:

    - Izvršen je prijem prelaznog sloja od km 168+525 do km 168+675 (2. i 3. kolosek)
    - Izvršen je prijem prelaznog sloja od km 168+725 do km 168+775 (2. i 3. kolosek)

- Zaštitni sloj:

    - Nije bilo ispitivanja

Stanica Subotica (km 174+174,98 - km 177+300,00)

- Podtlo:
    - Izvršen je prijem podtla od km 176+575 do km 176+800 (krajnje desno)
- Nasip:
    - Nije bilo ispitivanja
- Sloj ojačanja:

- Nije bilo ispitivanja

- Prelazni sloj:

  - Nije bilo ispitivanja

Otvorena pruga Subotica – Državna granica(Kelebija) (km 177+300 - km 184+634,98)

- Podtlo:
  - Izvršen je prijem podtla od km 184+200 do km 184+450
- Nasip:
  - Izvršen je prijem nasipa od peska od km 184+200 do km 184+400

- Sloj ojačanja:
  - Nije bilo ispitivanja

- Prelazni sloj:
  - Nije bilo ispitivanja

Nedeljni izveštaj od 12/06/2023 do 18/06/2023

Aktivnosti na gradilištu:

Donji stroj:

Stanica Naumovićevo (km 165+943.07 - km 167+585,96)

- Nije bilo radova na donjem stroju

Otvorena pruga Naumovićevo - Subotica (km 167+585,96 - km 174+174,98)

- Nije bilo radova na donjem stroju

Stanica Subotica (km 174+174,98 - km 177+300,00)

- Radovi na izradi iskopa i obradi podtla od km 175+500 do km 176+775 (levo)
- Radovi na izradi sloja ojačanja od km 175+500 do km 175+700 (levo)
- Radovi na izradi sloja ojačanja od km 175+875 do km 176+000 (levo)
- Radovi na izradi prelaznog sloja od km 175+975 do km 176+250 (krajnje desno)

Otvorena pruga Subotica – Državna granica(Kelebija) (km 177+300 - km 184+634,98)

- Radovi na izradi nasipa od peska od km 184+450 do km 184+550
- Radovi na izradi sloja ojačanja od km 184+200 do km 184+375
- Radovi na izradi sloja ojačanja od km 184+450 do km 184+550
- Radovi na izradi prelaznog sloja od km 184+200 do km 184+375

Stanica Subotica (km 167+585,96 - km 174+174,98)

- Radovi na izradi iskopa i obradi podtla od km 175+500 do km 176+775 (levo)

-Radovi na izradi sloja ojačanja od km 175+875 do km 176+000 (levo)

-

- Radovi na izradi prelaznog sloja od km 175+975 do km 176+250 (krajnje desno)

Otvorena pruga Subotica – Državna granica(Kelebija) (km 177+300 - km 184+634,98)

- Radovi na izradi sloja ojačanja od km 184+450 do km 184+550

- Radovi na izradi prelaznog sloja od km 184+200 do km 184+375

Izvršena su geomehanička ispitivanja i u skladu sa rezultatima merenja izvršen je prijem podtla, sloja ojačanja i prelaznog sloja na sledećim deonicama:

Stanica Naumovićevo (km 165+943.07 - km 167+585,96)

- Podtlo:
  - Nije bilo ispitivanja
- Nasip:
  - Nije bilo ispitivanja
- Sloj ojačanja:
  - Nije bilo ispitivanja
- Prelazni sloj:
  - Nije bilo ispitivanja
- Zaštitni sloj:
  - Nije bilo ispitivanja

Otvorena pruga Naumovićevo - Subotica (km 167+585,96 - km 174+174,98)

- Podtlo:
  - Nije bilo ispitivanja
- Nasip:
  - Nije bilo ispitivanja
- Sloj ojačanja:
  - Nije bilo ispitivanja
- Prelazni sloj:
  - Nije bilo ispitivanja
- Zaštitni sloj:
  - Nije bilo ispitivanja

Stanica Subotica (km 174+174,98 - km 177+300,00)

- Podtlo:
    - Izvršen je prijem podtla od km 175+500 do km 175+775 (levo)

- Sloj ojačanja:
    - Izvršen je prijem sloja ojačanja od km 175+500 do km 175+700 (levo)
    - Izvršen je prijem sloja ojačanja od km 175+875 do km 176+000 (levo)

- Prelazni sloj:

    - Izvršen je prijem prelaznog sloja od km 175+975 do km 176+250 (krajnje desno)

Otvorena pruga Subotica – Državna granica(Kelebija) (km 177+300 - km 184+634,98)

- Podtlo:
    - Nije bilo ispitivanja
- Nasip:
    - Izvršen je prijem nasipa od peska od km 184+450 do km 184+550

- Sloj ojačanja:
    - Izvršen je prijem sloja ojačanja od km 184+200 do km 184+375
    - Izvršen je prijem sloja ojačanja od km 184+450 do km 184+550

- Prelazni sloj:
    - Izvršen je prijem prelaznog sloja od km 184+200 do km 184+375

Nedeljni izveštaj od 19/06/2023 do 25/06/2023

Aktivnosti na gradilištu:

Donji stroj:

Stanica Naumovićevo (km 165+943.07 - km 167+585,96)

- Nije bilo radova na donjem stroju

Otvorena pruga Naumovićevo - Subotica (km 167+585,96 - km 174+174,98)

- Nije bilo radova na donjem stroju

Stanica Subotica (km 174+174,98 - km 177+300,00)

- Radovi na izradi iskopa i obradi podtla od km 175+500 do km 176+550 (po osovini)
- Radovi na izradi sloja ojačanja od km 175+500 do km 175+550 (po osovini)

Otvorena pruga Subotica – Državna granica(Kelebija) (km 177+300 - km 184+634,98)

- Radovi na izradi iskopa i obradi podtla od km 184+550 do km 184+650
- Radovi na izradi sloja ojačanja od km 184+525 do km 184+625
- Radovi na izradi prelaznog sloja od km 184+450 do km 184+525

Stanica Subotica (km 167+585,96 - km 174+174,98)

- Radovi na izradi iskopa i obradi podtla od km 175+500 do km 176+550 (po osovini)

-Radovi na izradi sloja ojačanja od km 175+500 do km 175+550 (po osovini)

Otvorena pruga Subotica – Državna granica(Kelebija) (km 177+300 - km 184+634,98)

- Radovi na izradi sloja ojačanja od km 184+525 do km 184+625

- Radovi na izradi prelaznog sloja od km 184+450 do km 184+525

Izvršena su geomehanička ispitivanja i u skladu sa rezultatima merenja izvršen je prijem podtla, sloja ojačanja i prelaznog sloja na sledećim deonicama:

Stanica Naumovićevo (km 165+943.07 - km 167+585,96)

- Podtlo:
  - Nije bilo ispitivanja
- Nasip:
  - Nije bilo ispitivanja
- Sloj ojačanja:
  - Nije bilo ispitivanja
- Prelazni sloj:
  - Nije bilo ispitivanja
- Zaštitni sloj:
  - Nije bilo ispitivanja

Otvorena pruga Naumovićevo - Subotica (km 167+585,96 - km 174+174,98)

- Podtlo:
  - Nije bilo ispitivanja
- Nasip:
  - Nije bilo ispitivanja
- Sloj ojačanja:
  - Nije bilo ispitivanja
- Prelazni sloj:
  - Nije bilo ispitivanja
- Zaštitni sloj:
  - Nije bilo ispitivanja

Stanica Subotica (km 174+174,98 - km 177+300,00)

- Podtlo:
  - Izvršen je prijem podtla od km 175+500 do km 175+550 (po osovini)

- Sloj ojačanja:
  Nije bilo ispitivanja

- Prelazni sloj:
  - Nije bilo ispitivanja

Otvorena pruga Subotica – Državna granica(Kelebija) (km 177+300 - km 184+634,98)

- Podtlo:
  - Izvršen je prijem podtla od km 184+550 do km 184+525
- Nasip:
  - Nije bilo ispitivanja
- Sloj ojačanja:
  - Izvršen je prijem sloja ojačanja od km 184+525 do km 184+625

- Prelazni sloj:
  - Izvršen je prijem prelaznog sloja od km 184+450 do km 184+525

NEDELJNI IZVEŠTAJ SA GRADILIŠTA br: 56 (29.05.-05.06.2023)

NO.	FOTO DOKUMENTACIJA	OPIS	KOMENTAR
	  	Izrada obloženih betonskih kanala od PR 83 km 2+050 do PR 85 km 2+100 - desna strana (levi teretni kolosek) od PR 64 km 1+575 do PR 74 km 1+825 - desna strana (levi teretni kolosek) od PR 306 km 84+125 do PR 310 km 84+225 - leva strana od PR 317 km 84+400 do PR 322 km 84+525 - leva strana od PR 85 km 2+100 do PR 86 km 2+125 - desna strana (levi teretni kolosek)	

Izveštaj izradio: Milovan Grubješić

NEDELJNI IZVEŠTAJ SA GRADILIŠTA br: 56 (29.05.-05.06.2023)

Izrada obloženih betonskih kanala

od PR 83 km 2+050 do PR 85 km 2+100 - desna strana (levi teretni kolosek)

od PR 64 km 1+575 do PR 74 km 1+825 - desna strana (levi teretni kolosek)

od PR 306 km 84+125 do PR 310 km 84+225 - leva strana

od PR 317 km 84+400 do PR 322 km 84+525 - leva strana

od PR 85 km 2+100 do PR 86 km 2+125 - desna strana (levi teretni kolosek)

Milovan Grubješić,dipl.inž.građ.,
nadzorni inženjer za hidrotehničke radove

Izveštaj izradio: Milovan Grubješić

NEDELJNI IZVEŠTAJ SA GRADILIŠTA br: 57 (05.06.-11.06.2023)

NO.	FOTO DOKUMENTACIJA	OPIS	KOMENTAR
		Iskop rova,planiranje dna,izrada posteljice od peska, montaža cevovoda fekalne kanalizacije u stanici Zmajevo.	

Izveštaj izradio: Milovan Grubješić

NEDELJNI IZVEŠTAJ SA GRADILIŠTA br: 57 (05.06.-11.06.2023)

	 	Iskop rova,planiranje dna,izrada posteljice od peska, montaža cevovoda fekalne kanalizacije u stanici Zmajevo.	

Milovan Grubješić,dipl.inž.građ.,
nadzorni inženjer za hidrotehničke radove

Izveštaj izradio: Milovan Grubješić

NEDELJNI IZVEŠTAJ SA GRADILIŠTA br: 58 (12.06.-18.06.2023)

NO.	FOTO DOKUMENTACIJA	OPIS	KOMENTAR
	 	Iskop rova,planiranje dna,izrada posteljice od peska, montaža vodovoda u stanici Zmajevo.	

Izveštaj izradio: Milovan Grubješić

NEDELJNI IZVEŠTAJ SA GRADILIŠTA br: 58 (12.06.-18.06.2023)

	 	Ispiranje i čišćenje izmeštene kanalizacije ϕ600,delova postojeće kanalizacije kao i slivničkih veza u Partizanskoj ulici	

Izveštaj izradio: Milovan Grubješić

NEDELJNI IZVEŠTAJ SA GRADILIŠTA br: 58 (12.06.-18.06.2023)

	 	Ispiranje i čišćenje izmeštene kanalizacije ϕ600,delova postojeće kanalizacije kao i slivničkih veza u Partizanskoj ulici	

Izveštaj izradio: Milovan Grubješić

NEDELJNI IZVEŠTAJ SA GRADILIŠTA br: 58 (12.06.-18.06.2023)

	 	Iskop i montaža priključaka drenažnih cevovoda na stanici Novi Sad	

Izveštaj izradio: Milovan Grubješić

NEDELJNI IZVEŠTAJ SA GRADILIŠTA br: 58 (12.06.-18.06.2023)

	 	Iskop i montaža priključaka drenažnih cevovoda na stanici Novi Sad	

Izveštaj izradio: Milovan Grubješić

NEDELJNI IZVEŠTAJ SA GRADILIŠTA br: 58 (12.06.-18.06.2023)

		Iskop i montaža priključaka drenažnih cevovoda na stanici Novi Sad	
		Montaža cevovoda atmosferske kanalizacije na galeriji,km 78+377	

Izveštaj izradio: Milovan Grubješić

NEDELJNI IZVEŠTAJ SA GRADILIŠTA br: 58 (12.06.-18.06.2023)

	 	Montaža cevovoda atmosferske kanalizacije na galeriji,km 78+377	

Izveštaj izradio: Milovan Grubješić

NEDELJNI IZVEŠTAJ SA GRADILIŠTA br: 58 (12.06.-18.06.2023)

	 	Montaža cevovoda atmosferske kanalizacije na galeriji,km 78+377	

Izveštaj izradio: Milovan Grubješić

NEDELJNI IZVEŠTAJ SA GRADILIŠTA br: 58 (12.06.-18.06.2023)

	 	Iskop i montaža vodovodnih cevi,fazonskih komada i armature, izmeštanje vodovodne cevi ϕ100 u Njegoševoj ulici u Stepanovićevu,km 96+375	

Izveštaj izradio: Milovan Grubješić

	 	Iskop i montaža vodovodnih cevi,fazonskih komada i armature, izmeštanje vodovodne cevi ϕ100 u Njegoševoj ulici u Stepanovićevu,km 96+375	

NEDELJNI IZVEŠTAJ SA GRADILIŠTA br: 58 (12.06.-18.06.2023)

	 	Iskop i montaža vodovodnih cevi,fazonskih komada i armature, izmeštanje vodovodne cevi ϕ100 u Njegoševoj ulici u Stepanovićevu,km 96+375	

Izveštaj izradio: Milovan Grubješić

NEDELJNI IZVEŠTAJ SA GRADILIŠTA br: 58 (12.06.-18.06.2023)

	 	Iskop i montaža vodovodnih cevi,fazonskih komada i armature, izmeštanje vodovodne cevi ϕ100 u Njegoševoj ulici u Stepanovićevu,km 96+375	

Izveštaj izradio: Milovan Grubješić

NEDELJNI IZVEŠTAJ SA GRADILIŠTA br: 58 (12.06.-18.06.2023)

		Iskop i montaža vodovodnih cevi,fazonskih komada i armature, izmeštanje vodovodne cevi ϕ100 u Njegoševoj ulici u Stepanovićevu,km 96+375	

Izveštaj izradio: Milovan Grubješić

NEDELJNI IZVEŠTAJ SA GRADILIŠTA br: 58 (12.06.-18.06.2023)

	 	Iskop i montaža drenažnih cevi,montaža revizionih okana, ugradnja geotekstila od RO 4-1 (102+686,5) do RO 4-5 (102+863)	

Izveštaj izradio: Milovan Grubješić

NEDELJNI IZVEŠTAJ SA GRADILIŠTA br: 58 (12.06.-18.06.2023)

	 	Iskop i montaža drenažnih cevi,montaža revizionih okana, ugradnja geotekstila od RO 4-1 (102+686,5) do RO 4-5 (102+863)	

Izveštaj izradio: Milovan Grubješić

NEDELJNI IZVEŠTAJ SA GRADILIŠTA br: 58 (12.06.-18.06.2023)

	 	Izrada obloženog betonskog kanala od PR 115 km 79+350 do PR 127 km 79+650 - desna strana	

NEDELJNI IZVEŠTAJ SA GRADILIŠTA br: 58 (12.06.-18.06.2023)

		Izrada obloženog betonskog kanala od PR 115 km 79+350 do PR 127 km 79+650 - desna strana	

Milovan Grubješić,dipl.inž.građ.,
nadzorni inženjer za hidrotehničke radove

Izveštaj izradio: Milovan Grubješić

NEDELJNI IZVEŠTAJ SA GRADILIŠTA br: 59 (19.06.-25.06.2023)

NO.	FOTO DOKUMENTACIJA	OPIS	KOMENTAR
		Montaža cevovoda atmosferske kanalizacije na galeriji,km 78+377	

Izveštaj izradio: Milovan Grubješić

NEDELJNI IZVEŠTAJ SA GRADILIŠTA br: 59 (19.06.-25.06.2023)

	 	Montaža cevovoda atmosferske kanalizacije na galeriji,km 78+377	

Izveštaj izradio: Milovan Grubješić

NEDELJNI IZVEŠTAJ SA GRADILIŠTA br: 59 (19.06.-25.06.2023)

	 	Početak radova na izmeštanju vodovoda ϕ500 na km 79+692,iskop za spojna mesta i za šaht VŠ1	

Izveštaj izradio: Milovan Grubješić

NEDELJNI IZVEŠTAJ SA GRADILIŠTA br: 59 (19.06.-25.06.2023)

	 	Početak radova na izmeštanju vodovoda ϕ500 na km 79+692,iskop za spojna mesta i za šaht VŠ1	

Izveštaj izradio: Milovan Grubješić

NEDELJNI IZVEŠTAJ SA GRADILIŠTA br: 59 (19.06.-25.06.2023)

		Početak radova na izmeštanju vodovoda ϕ500 na km 79+692,iskop za spojna mesta i za šaht VŠ1,betoniranje donje ploče šahta VŠ1	
		Ugradnja hidroizolacije oko slivnika na galeriji,km 78+377	

Izveštaj izradio: Milovan Grubješić

NEDELJNI IZVEŠTAJ SA GRADILIŠTA br: 59 (19.06.-25.06.2023)

	  	Montaža oplate I armature za vodovodne šahtove,betoniranje zidova šahtova,ispitivanje montiranog vodovoda na probni pritisak-izmeštanje vodovodne cevi ϕ100 u Njegoševoj ulici u Stepanovićevu,km 96+375	

Izveštaj izradio: Milovan Grubješić

NEDELJNI IZVEŠTAJ SA GRADILIŠTA br: 59 (19.06.-25.06.2023)

	 	Montaža oplate I armature za vodovodne šahtove,betoniranje zidova šahtova,ispitivanje montiranog vodovoda na probni pritisak-izmeštanje vodovodne cevi ϕ100 u Njegoševoj ulici u Stepanovićevu,km 96+375	

Izveštaj izradio: Milovan Grubješić

NEDELJNI IZVEŠTAJ SA GRADILIŠTA br: 59 (19.06.-25.06.2023)

	 	Montaža oplate I armature za vodovodne šahtove,betoniranje zidova šahtova,ispitivanje montiranog vodovoda na probni pritisak-izmeštanje vodovodne cevi ϕ100 u Njegoševoj ulici u Stepanovićevu,km 96+375	

Izveštaj izradio: Milovan Grubješić

NEDELJNI IZVEŠTAJ SA GRADILIŠTA br: 59 (19.06.-25.06.2023)

	 	Iskop i montaža drenažnih cevi,montaža revizionih okana, ugradnja geotekstila od RO 5-1 (102+706,5) do RO 5-4 (102+863)	

Izveštaj izradio: Milovan Grubješić

NEDELJNI IZVEŠTAJ SA GRADILIŠTA br: 59 (19.06.-25.06.2023)

	 	Izrada obloženog betonskog kanala od PR 115 km 79+350 do PR 127 km 79+650 - desna strana od PR 118 km 79+425 do PR 124 km 79+575 - leva strana od PR 401 km 86+500 do PR 405 km 86+600 - leva strana od PR 457 km 87+900 do PR 465 km 88+100 - leva strana	

Milovan Grubješić,dipl.inž.građ.,
nadzorni inženjer za hidrotehničke radove

NEDELJNI IZVEŠTAJ SA GRADILIŠTA (11.06-18.06. 2023)

HIDROTEHNIČKI RADOVI (Deonica 2)

No	*OPIS POZICIJE*	*FOTOGRAFIJA*	*KOMENTAR*
1	Pri kraju su radovi na izmeštanju cevovoda zalivnog sistema Savo Kavočević u Vrbasu		U toku je ispitivanje cevovoda na pritsiak i izrada gornjih ploča

NEDELJNI IZVEŠTAJ SA GRADILIŠTA (11.06-18.06. 2023)

HIDROTEHNIČKI RADOVI (Deonica 2)

No	*OPIS POZICIJE*	*FOTOGRAFIJA*	*KOMENTAR*
2	U toku su radovi na montaži ACO kanala za odvodnjavanje podvožnjaka na km 156+454 u Novom Žedniku		

NEDELJNI IZVEŠTAJ SA GRADILIŠTA (11.06-18.06. 2023)

HIDROTEHNIČKI RADOVI (Deonica 2)

No	*OPIS POZICIJE*	*FOTOGRAFIJA*	*KOMENTAR*
3	u toku je montaža AB elemena ta za CS na km 142+712 u Bačkoj Topoli		
4	U toku su radvi na izradi drenaže u stanici Bačka Toplola		

NEDELJNI IZVEŠTAJ SA GRADILIŠTA (11.06-18.06. 2023)

HIDROTEHNIČKI RADOVI (Deonica 2)

No	*OPIS POZICIJE*	*FOTOGRAFIJA*	*KOMENTAR*
5	Pri kraju su radovi na izradi drenaže na staroj stanici Lovćenacna na km 127+171do km 127+951		u toku su radovi na montaži završnih elemenata za šahtove

Izveštaj sastavio: *Marinković Slavko dipl. inž.građ.*

nadzorni inženjer za hidrotehničke radove

NEDELJNI IZVEŠTAJ SA GRADILIŠTA (19.06-25.06. 2023)

HIDROTEHNIČKI RADOVI (Deonica 2)

No	*OPIS POZICIJE*	*FOTOGRAFIJA*	*KOMENTAR*
1	Pri kraju su radovi na izmeštanju cevovoda zalivnog sistema Savo Kavočević u Vrbasu		U toku je ispitivanje cevovoda na pritsiak i montaža gornjih ploča

NEDELJNI IZVEŠTAJ SA GRADILIŠTA (19.06-25.06. 2023)

HIDROTEHNIČKI RADOVI (Deonica 2)

No	*OPIS POZICIJE*	*FOTOGRAFIJA*	*KOMENTAR*
2	Završeni su radovi na montaži poprecnog linijskog kanala na podvožnjaku na km 118+708		U toku je nabavka šahta i opreme crpne stanice

NEDELJNI IZVEŠTAJ SA GRADILIŠTA (19.06-25.06. 2023)

HIDROTEHNIČKI RADOVI (Deonica 2)

No	*OPIS POZICIJE*	*FOTOGRAFIJA*	*KOMENTAR*
3	Pri kraju su radovi na montaži kanala za odvodnjavanje podvožnjaka na km 142+054 u Bačkoj Topoli		

NEDELJNI IZVEŠTAJ SA GRADILIŠTA (19.06-25.06. 2023)

HIDROTEHNIČKI RADOVI (Deonica 2)

No	*OPIS POZICIJE*	*FOTOGRAFIJA*	*KOMENTAR*
4	U toku su radvi na izradi drenaže u stanici Bačka Toplola		
5	U staroj stanici Lovćenacna na km 127+415 uradjena odvodna cev za spoj drenaže i betonskog kanala		

Izveštaj sastavio: *Marinković Slavko dipl. inž.građ.*

NEDELJNI IZVEŠTAJ SA GRADILIŠTA (19.06-25.06. 2023) *HIDROTEHNIČKI RADOVI* (Deonica 2)			
No	***OPIS POZICIJE***	***FOTOGRAFIJA***	***KOMENTAR***

nadzorni inženjer za hidrotehničke radove

NEDELJNI IZVEŠTAJ SA GRADILIŠTA br: 38 (29.05.-04.06.2023)

Br.	FOTO DOKUMENTACIJA	OPIS	KOMENTAR
		Izgradnja drenaže na putničkoj stanici u Subotici se ne vrši prema projektu.	Potrebno je uskladiti projekat i tehnologiju gradnje drenaže.

Izveštaj izradio: Milorad Isić

NEDELJNI IZVEŠTAJ SA GRADILIŠTA br: 38 (29.05.-04.06.2023)

Br.	FOTO DOKUMENTACIJA	OPIS	KOMENTAR
		Na putničkoj stanici se vrši nanošenje sloja za ojačanje nasipa bez predhodne izrade drenaže	Na lokaciji je izvršena zamena tla, postavljanje geotekstila i pristupilo se izradi sloja za ojačanje nasipa bez predhodne drenaže. Ovo je odstupanje od projekta i potrebno je da projektant da novo rešenje za izradu drenaže

Izveštaj izradio: Milorad Isić

NEDELJNI IZVEŠTAJ SA GRADILIŠTA br: 38 (29.05.-04.06.2023)

Br.	FOTO DOKUMENTACIJA	OPIS	KOMENTAR
		Radovi na podvožnjaku na km 174+515. Pored podvožnjaka se pristupilo gradnji crpne stanice. Izvodjač se suočava sa ozbiljnim problemima zbog nedostatka iskustva.	

Izveštaj izradio: Milorad Isić

NEDELJNI IZVEŠTAJ SA GRADILIŠTA br: 38 (29.05.-04.06.2023)

Br.	FOTO DOKUMENTACIJA	OPIS	KOMENTAR
		Na lokaciji u Bajnatskoj ulici se pristupilo izmeštanju postojećeg vodovoda. Potrebno je projekat dopuniti zaštitnim cevima oko novog vodovoda na delu ispod novog i postojećeg državnog puta.	

Milorad Isić,dipl.inž.građ.,

nadzorni inženjer za hidrotehničke radove

Izveštaj izradio: Milorad Isić

NEDELJNI IZVEŠTAJ SA GRADILIŠTA br: 39 (05.06.-11.06.2023)

Br.	FOTO DOKUMENTACIJA	OPIS	KOMENTAR
		Izgradnja drenaže na putničkoj stanici u Subotici. Održan sastanak sa Izvodjačem radova, usaglašeno tehničko rešenje i čeka se da Izvodjač dostavi metodologiju izgradnje koja će omogućiti da koeficijent filtracije materijala kojim se zasipa rov bude veći ili jednak koeficijentu filtracije sloja. Takodje, ispod cevi će biti postavljan sloj betona koji će omogućiti pravilno naleganje cevi.	Potrebno je uskladiti projekat i tehnologiju gradnje drenaže.

Izveštaj izradio: Milorad Isić

NEDELJNI IZVEŠTAJ SA GRADILIŠTA br: 39 (05.06.-11.06.2023)

Br.	FOTO DOKUMENTACIJA	OPIS	KOMENTAR
		Na putničkoj stanici se vrši nanošenje sloja za ojačanje nasipa bez predhodne izrade drenaže. Ovo neće biti problem ukoliko se primeni usaglašena metodologija gradnje.	

Izveštaj izradio: Milorad Isić

NEDELJNI IZVEŠTAJ SA GRADILIŠTA br: 39 (05.06.-11.06.2023)

Br.	FOTO DOKUMENTACIJA	OPIS	KOMENTAR
		Radovi na podvožnjaku na km 174+515. Radovi na izgradnji crpne stanice su ugrozili stabilnost klina na podvožnjaku na kome je formirano klizište. Radovi su zaustavljeni i gradjevinska jama je zatrpana.	

Izveštaj izradio: Milorad Isić

NEDELJNI IZVEŠTAJ SA GRADILIŠTA br: 39 (05.06.-11.06.2023)

Br.	FOTO DOKUMENTACIJA	OPIS	KOMENTAR
		Na lokaciji u Bajnatskoj ulici se pristupilo izmeštanju postojećeg vodovoda. U toku je izmena projekta.	

Milorad Isić,dipl.inž.građ.,

nadzorni inženjer za hidrotehničke radove

Izveštaj izradio: Milorad Isić

NEDELJNI IZVEŠTAJ SA GRADILIŠTA br: 40 (12.06.-18.06.2023)

Br.	FOTO DOKUMENTACIJA	OPIS	KOMENTAR
	 	Izgradnja drenaže na putničkoj stanici u Subotici. Održan sastanak sa Izvodjačem radova, usaglašeno tehničko rešenje, izvodjač dostavio metodologiju izvodjenja radova i radovi se izvode.	Potrebno je uskladiti projekat i tehnologiju gradnje drenaže.

Izveštaj izradio: Milorad Isić

NEDELJNI IZVEŠTAJ SA GRADILIŠTA br: 40 (12.06.-18.06.2023)

Br.	FOTO DOKUMENTACIJA	OPIS	KOMENTAR
		Radovi na podvožnjaku na km 174+515. Radovi na izgradnji crpne stanice su ugrozili stabilnost klina na podvožnjaku na kome je formirano klizište. Radovi su zaustavljeni i gradjevinska jama je zatrpana. Izvodjač radova priprema metodologiju za izvodjenje radova.	

Izveštaj izradio: Milorad Isić

NEDELJNI IZVEŠTAJ SA GRADILIŠTA br: 40 (12.06.-18.06.2023)

Br.	FOTO DOKUMENTACIJA	OPIS	KOMENTAR
		Radovi na izmeštanju vodovoda u Bajnatskoj su započeti. Izvršeno je šlicovanje profila i čeka se izmena projekta.	

Milorad Isić,dipl.inž.građ.,

nadzorni inženjer za hidrotehničke radove

Izveštaj izradio: Milorad Isić

NEDELJNI IZVEŠTAJ SA GRADILIŠTA br: 40 (19.06.-25.06.2023)

Br.	FOTO DOKUMENTACIJA	OPIS	KOMENTAR
		Izgradnja drenaže na putničkoj stanici u Subotici. Nastavljeni radovi na putničkoj stanici u Subotici.	Potrebno je uskladiti projekat i tehnologiju gradnje drenaže.
		Na cca km 177 u gradjevinskoj jami donjeg stroja se pojavio povišen nivo podzemne vode. Izvodjač će prikupiti podatke o postojećim instalacijama i utvrditi koja je od istih prekinuta.	

Izveštaj izradio: Milorad Isić

NEDELJNI IZVEŠTAJ SA GRADILIŠTA br: 40 (19.06.-25.06.2023)

Br.	FOTO DOKUMENTACIJA	OPIS	KOMENTAR
		Radovi na podvožnjaku na km 174+515. Vršeni su radovi na postavljanju poprečnih linijskih rešetki. Radovi na crpnoj stanici čekaju završetak P profila podvožnjaka i odmicanje aktivnog koloseka od crpne stanice.	

Izveštaj izradio: Milorad Isić

NEDELJNI IZVEŠTAJ SA GRADILIŠTA br: 40 (19.06.-25.06.2023)

Br.	FOTO DOKUMENTACIJA	OPIS	KOMENTAR
		Radovi na izmeštanju vodovoda u Bajnatskoj su započeti. Izvršeno je šlicovanje profila i čeka se izmena projekta. Po nalogu Nadzornog organa je započet iskop rova za cevovod DN 300 mm	

Milorad Isić,dipl.inž.građ.,

nadzorni inženjer za hidrotehničke radove

Izveštaj izradio: Milorad Isić

Nedeljni izveštaj o radovima podsistem energija / Weekly report subsystem energy

29.05.2023.-04.06.2023.

Napredak radova elektro energetskih instalacija u železničkoj stanici Novi Sad. / Progress of works on electrical power installationsin railway station Novi Sad.

1. **A1.19 & A1.19a:** Izvršena montaža i povezivanje svetiljki. / **Finished installation and connection of lights.**
2. **D1.1:** Završeno povezivanje RO-D1 / **Finished connecting DC-D1**.
3. **A0.15a, A0.19, B0.9, B0.24, B0.26, C0.13 & C0.22:** Izvršena priprema površina i prodora, položeni kablovi za međusobno povezivanje SIP-ova. / **Finished preparation of surfaces and penetrations, installed cables for mutual connection of bus bar for potential equalization.**
4. **D1.2, D1.4, D1.6, D1.9 & D1.10:** Izvršena priprema keramičkih površina i ugradnja kutije za izjednačenje potencijala. / **Finished preparation of ceramic surface and installation of potential equalization box.**
5. **D1.1, D1.2, D1.5, D1.7 & D1.8:** Završeno ispitivanje i povezivanje kablova u razvodnim kutijama. / **Finished inspection and connection of cables in distribution boxes.**
6. **D1.1:** Montiran RO-D1. / **Installed DC-D1.**
7. **AH.1 & AH.3:** Izvršena priprema površina za polaganje kablova uzemljenja. / **Finished preparation of surfaces for installation of grounding cables.**
8. **AH.1, AH.2 & AH.3:** Izvršena montaža nadgradnih razvodnih kutija. / **Finished installation of surface mounted distribution boxes.**
9. **AH.3:** Izvršeno povezivanje kablova u nadgradnim razvodnim kutijama. / **Finished connection of cables in surface mounted distribution boxes.**
10. **A1.32:** Naknadni radovi bez projekta - izvršena priprema površina za polaganje kablova i ugradnju kutija, položeni kablovi za svetiljke i prekidač svetiljke, postavljena nadgradna razvodna kutija, dovedeno napajanje od RT-A1 i povezani kablovi u razvodnoj kutiji. / **Additional works without design - finished preparation of surfaces for installation of cables and boxes, installed cables for lights and light switch, installed surface mounted distribution box, brought power supply from RT-A1 and connected cables in distribution box.**
11. **A1.23 & A1.25:** Izvršena priprema površina, polaganje kablova i kutija za priključnice, montaža nadgradnih razvodnih kutija i povezivanje kablova u razvodnim kutijama. / **Finished preparation of surfaces, installation of cables and boxes for sockets, installation of surface mounted distribution boxes and connection of cables in distribution boxes.**
12. **D1.1, D1.2, D1.3, D1.4, D1.5, D1.6, D1.7, D1.8, D1.9 & D1.10:** Završeno ispitivanje kablova, povezivanje svih kablova u razvodnim kutijama i izvršeno testiranje svih potrošača. / **Finished cable testing, connection of all cables in distribution boxes and finished testing all consumers.**

13. **D1.1:** Izvršeno uvođenje i priprema kablova za povezivanje u RO-D1. / **Finished entry and preparation of cables for connectino in DC-D1.**







Napredak radova na kontaktnoj mreži / Progress of works on overhead catenary system

Nije bilo radova na kontaktnoj mreži za proteklu sedmicu. / **There have been no works on OCS for the last week.**

Napredak radova na izmeštanju i zaštiti elektroenergetske insfrastrukture. / Progress of works on relocation and protection of electrical power infrastructure

Obzirom da podizvođači nisu dostavili izveštaje o izvedenim radovima smatra se da nije bilo radova na izmeštanju i zaštiti elektroenergetske infrastrukture. / **Seeing as how subcontractors did not deliver reports about concluded works it is considered that there have been no new works on relocation and protection of electrical power cable infrastructure.**

Nedeljni izveštaj o radovima podsistem energija / Weekly report subsystem energy

05.06.2023.-11.06.2023.

Napredak radova elektro energetskih instalacija u železničkoj stanici Novi Sad. / Progress of works on electrical power installationsin railway station Novi Sad.

1. **B0.6:** Izvršena priprema površina za polaganje kablova priključnica i prekidača rasvete, ugradnja kutija za priključnice i prekidače, položeni kablovi sa opštu i panik rasvetu, postavljanje nadgradnih razvodnih kutija za panik rasvetu i povezivanje kablova u kutijama. / **Finished preparation of surfaces for installation of connection and light switch cables, installation of connection boxes and switches, installed cables for general and panic lighting, installation of distribution boxes for panic lighting and connection of cables in boxes.**
2. **B0.8:** Izvršena priprema površina za polaganje kablova prekidača rasvete, ugradnja razvodnih kutija i položeni kablovi za rasvetu i prekidače. / **Finished preparation of surfaces for installation of light switch cables, installation of distribution boxes and cables for lighting and switches.**
3. **B0.6, B0.7 & B0.9:** Izvršeno polaganje kablova panik rasvete. / **Finished installation of cabels for panic lighting.**
4. **A0.22 & A2.25:** Izvršena montaža i povezivanje panik rasvete. / **Finished installation and connection of panic lighting.**

Napredak radova na kontaktnoj mreži / Progress of works on overhead catenary system

Vršeni samo građevinski radovi na kontaktnoj mreži ove nedelje, podizanje stubova. /
Only civil works have been performed this week on OCS, raising collumns.

Napredak radova na izmeštanju i zaštiti elektroenergetske insfrastrukture. / Progress of works on relocation and protection of electrical power infrastructure

1. Km 83+325:
   - Postavljen rastavljač na novi ČRS. / **Installed separator on new SLC**



2. Km 97+032:
   - Ucevljeno podbušenje ispod magistralnog puta Kisač-Zmajevo za 20kV kablovski vod od TS “Mediteks” do TS “Škola”. / **Piped under drilling beneath road Kisač-Zmajevo for the 20kV cable line from Substation “Mediteks” to Substation “Škola”.**
   - Prekopan asfaltni put u ulici Vojvode Putnika i ucevljen, nako postavljanja cevi rov zatrpan. / **Excavated asphalt road in Vojvode Putnika street and installed pipes, after pipe installation the trench has been back filled.**
   - Iskopan rov za polaganje 20kV voda u ulici Vojvode Putnika. / **Excavated trench for installation of 20kV cable line in “Vojvode Putnika” street.**

3. Km 98+168:
   - Iskopan rov od ČRS do jame za podbušivanje. / **Excavated trench from SLP to under drilling pit.**
   - Podbušene 2 HDPE cevi Ø125mm. / **Under drilled 2 HDPE pipes Ø125mm.**
   - Položen 20kV kablovski vod. / **Installed 20kV cable line.**
   - Zatrpan kabl prvim slojem zemlje od 25cm radi ispitivanja i položeni GAL štitnici. / **Back filled cable with first layer of soil 25cm for the purpose of inspecting cable and installing GAL protectors.**
   - Izrađene kablovske završnice i postavljena mehanička zaštita. / **Produced cable terminations and installed mechanical protection.**

Nedeljni izveštaj o radovima podsistem energija / Weekly report subsystem energy

12.06.2023.-18.06.2023.

Napredak radova elektro energetskih instalacija u železničkoj stanici Novi Sad. / Progress of works on electrical power installations in railway station Novi Sad.

1. **B0.6,B0.8:** izvršena priprema površina za polaganje kablova i ugradnju dozne priključnica. Ugradjene dozne i položeni kablovi na poziciju.
2. **A1.1:** izvršena montaža i povezivanje svetiljke.
3. **A1.16:** izvršena montaža i povezivanje svetiljki.
4. **B0.9:** izvršena priprema površina za ugradnju dozni prekidača svetiljki i polaganje kablova. Na istoj poziciji izvršeno polaganje kablova i ugradnja dozne prekidača.
5. **A0.2:**izvršena montaža i povezivanje preostalih panik svetiljki. Takodje radjeno na otklanjanju neispravnosti instalacija protiv paničnog osvetljenja



Napredak radova na kontaktnoj mreži / Progress of works on overhead catenary system

Vršeni samo građevinski radovi na kontaktnoj mreži ove nedelje, podizanje stubova. /
Only civil works have been performed this week on OCS, raising collumns.

Napredak radova na izmeštanju i zaštiti elektroenergetske insfrastrukture. / Progress of works on relocation and protection of electrical power infrastructure

1. Km 97+032:
-Траса са десне стране пруге припремљена за развлачење каблобвских водова / The route on the right side of the railway prepared for the laying of cable lines.
-20 kV кабловски вод, од ТС „Школа“ до ТС „Биће Кесића“, развучен и уснопљен. / 20 kV cable line, from TS "Škola" to TS "Biće Kesića", stretched and laid.
-Након насипања првог слоја земље, постављања ГАЛ штитника, насут је други слој земље, на коју је постављена
трака упозорење након чега је насут завршни слој земље и затрпан кабловски вод. / After filling the first layer of
soil, installing the GAL protector, the second layer of soil was filled, on which a warning tape was placed, after which the
final layer of soil was filled and the cable line was buried.
-2x20 kV и 4x1kV кабловски вод положени у рову / 2x20 kV and 4x1kV cable line laid in a trench.
-Након снопирања 20 kV водова, насут је први слој земље, изнад 20 kV кабловских водовоа су постављени пластични (ГАЛ) штитници, након чега је насут други слој земље, на који је постављена трака упозорења, стваљено је више трака у паралели, јер је више кабловских водова у земљи и на крају је насут завршни слој
земље / After bundling the 20 kV lines, the first layer of earth was poured, plastic (GAL) protectors were placed above the 20 kV cable lines, after which the second layer of earth was poured, on which a warning tape was placed, more tapes
were laid in parallel, because more cable lines in the ground and finally the final layer of soil is poured.
-Положено 2x1kV кабловски вод за кућни прикључак и уличну расвету / 2x1kV cable line for house connection and street lighting laid.
-Подигнут 1 kV кабловски вод на нови АБС и припремљен да се, према спецификацијама ЕПС-а, уради прикључак на кућиу / Raised 1 kV cable line to the new ABS and prepared to make the connection to the house according to the EPS specifications.
-Кабловски водови затрпани. Насут први слој земље, затим је положена трака упозорења и потом насут завршни
слој земље (пошто су у питању 1kVкабловски водови нису стављени ГАЛ штиници) / Cable lines buried. The first layer of soil was poured, then a warning tape was laid and then the final layer of soil was poured (since it is a 1 kV cable

line, no GAL plugs were placed) .

Nedeljni izveštaj o radovima podsistem energija / Weekly report subsystem energy

19.06.2023.-25.06.2023.

Napredak radova elektro energetskih instalacija u železničkoj stanici Novi Sad. / **Progress of works on electrical power installationsin railway station Novi Sad.**

1. **B0.9:** Izvršena montaža nadgradnih razvodnih kutija za napajanje priključnica iz prostorija B0.3, B0.7, B0.11, B0.12, B0.12a, B0.13, B0.13a, B0.14. / **Finished installation of surface mounted distribution boxes for power supply of sockets from rooms B0.3, B0.7, B0.11, B0.12, B0.12a, B0.13, B0.13a, B0.14.**
2. Položeni kablovi od GRO-B0 do razvodnih kutija za strujne krugove 14, 15, 16, 17, 18, 19, 20, 21, 22 i 36 za napajanje priključnica u prostorijama B0.3, B0.7, B0.11, B0.12, B0.12a, B0.13, B0.13a, B0.14. / **Installed cables from MDC-B0 to distribution boxes for electrical circles 14, 15, 16, 17, 18, 19, 20, 21, 22 i 36 for power supply of sockets in rooms B0.3, B0.7, B0.11, B0.12, B0.12a, B0.13, B0.13a, B0.14.**
3. **B0.13a & B0.14:** Priprema površina i ugradnja kablova i dozni priključnica TIP2. / **Preparation of surfaces and installation of cables and sockets TYPE2.**
4. **A1.17:** Izvršena montaža i povezivanje svetiljki. / **Finished installation and connection of lights.**
5. **B0.6, B0.7 & B0.9:** Postavljene nadgradne razvodne kutije i položeni kablovi za napajanje preostalih Fan Coil uređaja. / **Installed surface mounted distribution boxes and cables for power supply of remaining Fan Coil devices.**
6. **B0.6 & B0.9:** Povezani Fan Coil u razvodnim kutijama. / **Connected Fan Coil in distribution boxes.**
7. **B0.17, B0.23, B0.24, B0.25 & B0.27:** Montirane i povezane svetiljke opšte rasvete. / **Installed and connected lights for general lighting.**



Napredak radova elektro energetskih instalacija u PSN Zmajevo. / **Progress of works on electrical power installations in PSN Zmajevo.**

Polaganje kablova za priključnice i opštu rasvetu. / **Installation of cables for sockets and general lighting.**

Napredak radova na kontaktnoj mreži / **Progress of works on overhead catenary system**

Novi Sad: km 77+065 - km 77+208: Povezivanje uzemljenja ograde kod izlaza pothodnika (na 6 mesta). / **Connecting grounding of fence at exit from underpass (on 6 locations).**

Nedeljni izveštaj za radove na izmeštanju i zaštiti elektroenergetske infrastrukture 02.06.2023. ÷ 09.06.2023.

Stacionaža km 184+452

Na osnovu dostavljene Metodologije i Dinamičkog plana za izvođenje radova izvršeni su radovi na instalaciji uzemljenja i zaštite od elektrohemijske korozije (katodna zaštita) cevovoda "NIS"-a na ukrštanju 3 (tri) cevovoda sa budućom železničkom brzom prugom Novi Sad – Subotica – Državna granica (Kelebija) na Kelebiji (ukrštanje bušotinskog gasovoda sa prugom u km 184+451,54, (ukrštanje bušotinskog naftoovoda sa prugom u km 184+452,34 i ukrštanje bušotinskog naftoovoda sa prugom u km 184+453,14).
Ovi radovi su prijavljeni nadležnoj inspekciji rada 26.05.2023.
Radovi su izvođeni u skladu sa stepenom završenosti mašinskih i građevinskih radova. Svi radovi su izvedeni po Projektnoj dokumentaciji PZI br. 4/2.7.5 od maja 2022. godine, koji je uradio "CIP".
Izvedeni su radovi na izradi kontrolno mernih izvoda sa radnih i zaštitnih cevi, odgovarajućim kablovima tipa PP00.
Uz čelične zaštitne cevi postavljene su magenzijumskie Mg anode (protektori), uz svaku čeličnu cev po 3 (tri) Mg anode, tj. ukupno 9 (devet) Mg anoda.
Postavljena su i 3 (tri) kontrolno merna stubića (KMS).
Svi kablovi od magnezijumskih anoda, kao i izvedeni kontrolno merni izvodi uvučeni su u novopostavljene kontrolno merne stubiće i povezani na VS kleme u priključnim kutijama istih. Svi kablovi su označeni.
Za potrebe uzemljenja kontrolno mernih stubića izvršeno je polaganje pocinkovane trake FeZn 25x4 mm i povezivanje iste sa kontrolno mernim stubićima.
Radovi su izvedeni u prisustvu predstavnika "NIS"-a g-din Zorana Markovića dipl.el.ing.
Instalacija katodne zaštite je pritrpana, a kada se budu izveli završni građevinski radovi, tj. teren doveo u prvobitno stanje, izvršiće se sva potrebna merenja.

Radove je izvela firma 3E inženjering d.o.o. iz Beograda.

U foto prilogu su slike sa izvođenja radova na instalaciji katodne zaštite cevovoda "NIS"-a na ukrštanju 3 (tri) cevovoda sa prugom na Kelebiji,

Foto prilog:

*Sta*cionaža km 174+930, 20 kV :

Na osnovu dostavljene Metodologije i Dinamičkog plana za izvođenje radova izvršeno je izmeštanje i zaštita elektroenergetske infrastrukture i to :

- geodetsko obeležavanje trase u skladu sa projektnom dokumentacijom;
- ručno šlicovanje trase za pronalazak postojećih instalacija;
- iskop kablovskog rova iz pravca od Lošinske ulice, paralelno sa budućom saobraćajnicom, prema novom budućem kružnom toku dužine 300 m (ovaj deo trase 20 kV kabolvskih vodova nalazi se u zelenom pojasu) i dužine 100 m od budućeg kružnog toka ka podvožnjaku u Bajnatskoj ulici, dubine 1,2 m i širine 1,2 m;
-formiranje posteljice od sitnozrnaste zemlje u sloju od 10 cm na dnu kablovskog rova;
-isporuka i polaganje kablovskog voda 20 kV XHE49A 3 x (1 x 150 mm^2) u rov i u cevi;
-geodetsko snimanje kablovskog voda;
-formiranje posteljice od sitnozrnaste zemlje u sloju od 10 cm iznad kabla;
-isporuka i ugradnja gal štitnika u rov;
-zatrpavanje kabla i iskopanog rova sitnozrnastom zemljom uz polaganje pozor trake i mehaničko nabijanje u skladu sa standardima koje propisuje EPS i
- uklanjanje brda na trasi 20 kV kablovskog voda (u foto prilogu je skica na kom delu se nalazilo brdo), iskopano je 465 m^3 zemlje.

Radove je izveo Somborelektro d.o.o. Sombor.

Foto prilog:

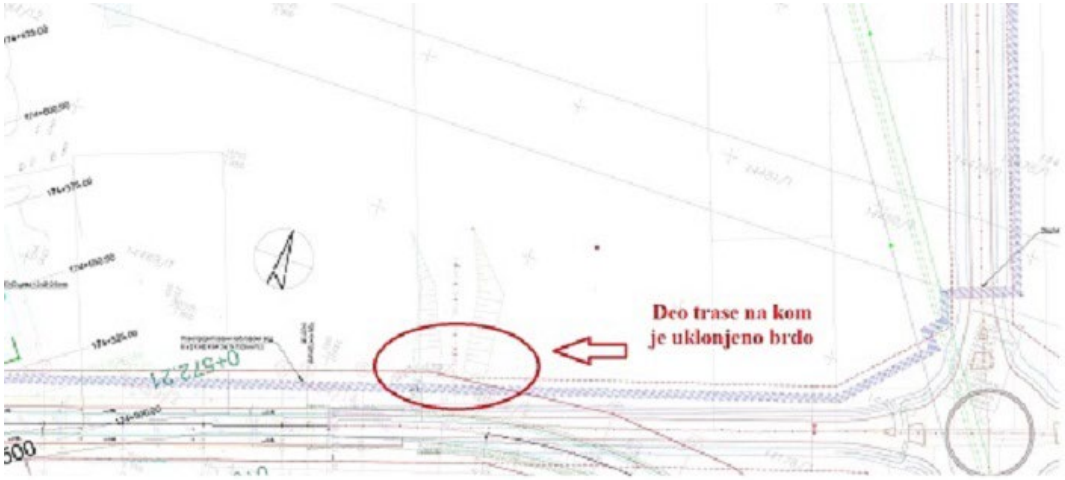

Stacionaža km 177+850, 1 kV :

Na osnovu dostavljene Metodologije i Dinamičkog plana za izvođenje radova izvršeno je izmeštanje i zaštita elektroenergetske infrastrukture i to :

- polaganje kabla PP00-a 4x150 mm² i kabla PP00-a 4x25 mm² ;
- izrada završetka u KPK ormanu;
- izrada krajeva mreže na „A“ stubu, izrada završetka kabla PP00-A 4x150 mm² na vrhu stuba, izrada strujnih veza na „A“ stubu;
- prebacivanje priključaka;
- demontaža stare nadzemne mreže i
- razduživanje demontirane opreme u EPS -u.

Radove je izveo Electrogroup ITS doo Sombor.

Foto prilog:

S poštovanjem/Regards:

Rukovodilac stručnog nadzora/Team Leader:
Dragan Gligorov

Pripremio/Prepared by:
Zoran Petrović,
Nadzorni organ za podsistem energija (kontaktna mreža i elektroenergetska postrojenja), deonica 3
Supervising Engineer for energy subsystem (overhead contact line and electric power plants), section 3

Nedeljni izveštaj za radove na izmeštanju i zaštiti elektroenergetske infrastrukture 09.06.2023. ÷ 23.06.2023.

Stacionaža km 168+300, 35 kV :

Na osnovu dostavljene Metodologije i Dinamičkog plana za izvođenje radova izvršeno je izmeštanje i zaštita elektroenergetske infrastrukture i to :

- izrada krajeva kabla 35 kV, podizanje kabla na stub;
- ugradnja odvodnika prenapona 35 kV i izolatorskih lanaca 35 kV;
- izrada krajeva nadzemne mreže i strujne veze između vazdušnog i kablovskog voda;
- ispitivanje 35 kV-nog kablovskog voda;
- demontaža nadzemne mreže;
- puštanje u rad i
- razduživanje demontirane opreme u Elektrodistribuciji.

Radove je izveo Electrogroup ITS doo Sombor.

Foto prilog:

Stacionaža km 168+000, 35 kV :

Na osnovu dostavljene Metodologije i Dinamičkog plana za izvođenje radova izvršeno je izmeštanje i zaštita elektroenergetske infrastrukture i to :

- Izrada krajeva 35kV kabela, podizanje kabela na stub.
- Ugradnja odvodnika prenapona 35kV i izolatorskih lanaca 35kV.
- Izrada krajeva nadzemne mreže i strujne veze između vazdušnog i kablovskog voda.
- Ispitivanje 35kV kablovskog vda.
- Demontaža nadzemne mreže.
- Puštanje u rad.
- Razduživanje demontirane opreme u Elektrodistribuciju.

Radove je izveo Electrogroup ITS doo Sombor.
Foto prilog:

Dalekovodi 110 kV

U cilju izvođenja radova na usaglašavanju dalekovoda sa trasom brze pruge Beograd - Subotica - državna granica (Kelebija) izvršen je prijem trase za nova stubna mesta na dalekovodima 110 kV :

1) br. 1101 TS Subotica 2 - TS Subotica 3, između postojećih stubova br. 10 i 12, kao i između postojećih stubova br. 15 i 18;
2) br. 1102 TS Subotica 2 - TS Subotica 3, između postojećih stubova br. 9 i 11, kao i između postojećih stubova br. 15 i 18.

Nova stubna mesta su na sledećim pozicijama:

DV 110 kV, br. 1101 TS Subotica 2 - TS Subotica 3

Ознака новог стуба у Идејном решењу	Y	X	H
10a	**7399892.4777**	**5102680.4984**	**107.66**
11n	**7399797.5556**	**5102832.5099**	**108.15**
16n	**7399911.7493**	**5104183.9398**	**106.51**
17n	**7399990.5595**	**5104423.2994**	**107.73**

DV 110 kV, br. 1102 TS Subotica 2 - TS Subotica 3

Ознака новог стуба у Идејном решењу	Y	X	H
10n	**7399939.7835**	**5102562.546**	**108.02**
10a	**7399824.4137**	**5102725.9292**	**108.01**
16n	**7399875.199**	**5104333.0905**	**107.57**
17n	**7399940.9946**	**5104471.228**	**107.08**

Pozicije tačaka (sa koordinatama datim kroz KM3 fajl i radne verzije dostavljenih Idejnih rešenja) su prihvaćene i mogu se koristiti pri daljoj izradi projektno – tehničke dokumentacije.

Radove je izvela kineska firma Šangdong.

Foto prilog:



S poštovanjem/Regards:

Rukovodilac stručnog nadzora/Team Leader:

Dragan Gligorov

Pripremio/Prepared by:
Zoran Petrović,
Nadzorni organ za podsistem energija (kontaktna mreža i elektroenergetska postrojenja), deonica 3
Supervising Engineer for energy subsystem (overhead contact line and electric power plants), section 3

Недељни извештај о изведеним радовима на инфраструктурним објектима станица Нови Сад, Кисач, Степановићево, Змајево и ТПС Нови Сад

29.05.2023 – 03.06.2023

2/9.1.2- Путнички и Теретни потходник у станици Нови Сад

2/9.1.3 и 9.5.1.2- Перонски зидови и надстрешнице

Локална оштећења бехатон плоча.

Почетак радова на спољном степеништу

2/9.4.2 Пројекат бетонске конструкције потходника у станици Кисач

Временски услови у претходном периоду утицали су на оштећење шахта и одводне цеви и проузроковале плављење потходника.

2/9.4.4.12 Пројекат зграде ПС у станици Кисач

Ископ sa ТК окно у близини ПС зграде у Кисачу



2/9.4.1 Пројекат зграде СС и ТК у станици Кисач

Пројекат зграде СС и ТК у станици Руменка

Извештај израдио:
Дејан Тодоровић, Дипломирани Грађевински Инжењер
Надзор за инфраструктурне објекте у станицама

Нови Сад
31.05.2023

Недељни извештај о изведеним радовима на инфраструктурним објектима станица Нови Сад, Кисач, Степановићево, Змајево и ТПС Нови Сад

04.06.2023 – 11.06.2023

2/9.1.2- Путнички и Теретни потходник у станици Нови Сад

2/9.1.3 и 9.5.1.2- Перонски зидови и надстрешнице

Армирање спољних степеница

Додатна оштећења бехатон плоча

1/1.4- ЕТП зграда у Станици Нови Сад

Није било радова због измене Пројектне документације. У току је израда новог Пројекта који укључује изградњу новог објекта, а не реконструкцију постојећег.

2/11- ТК канализација

2/9.1.6- Потходник у станици ТПС Нови Сад

2/9.1.9 и 9.5.2- Перонски зидови и уређење

1/1.3- ЕВП зграда у Станици Нови Сад

Пројекат зграде СС и ТК у Сајлову

Пројекат зграде СС и ТК у Руменци

2/9.4.2 Пројекат бетонске конструкције потходника у станици Кисач И реконструкција станичне зграде

2/9.4.4.12 Пројекат зграде ПС у станици Кисач

2/9.4.1 Пројекат зграде СС и ТК у станици Кисач

Пројекат зграде СС и ТК у станици Степановићево

Перонски зидови у станици Змајево

Пројекат зграде СС и ТК у станици Змајево

Пројекат зграде ПС у станици Змајево

Извештај израдио:

Дејан Тодоровић, Дипломирани Грађевински Инжењер

Надзор за инфраструктурне објекте у станицама

Нови Сад

10.06.2023

Недељни извештај о изведеним радовима на инфраструктурним објектима станица Нови Сад, Кисач, Степановићево, Змајево и ТПС Нови Сад

12.06.2023 – 19.06.2023

2/9.1.2- Путнички и Теретни потходник у станици Нови Сад

2/9.1.3 и 9.5.1.2- Перонски зидови и надстрешнице

1/1.4- ЕТП зграда у Станици Нови Сад

Није било радова због измене Пројектне документације. У току је израда новог Пројекта који укључује изградњу новог објекта, а не реконструкцију постојећег.

2/11- ТК канализација

1/1.3- ЕВП зграда у Станици Нови Сад

Пројекат зграде СС и ТК у Сајлову

2/9.4.4.12 Пројекат зграде ПС у станици Кисач

Перонски зидови у станици Змајево

Пројекат зграде СС и ТК у станици Змајево

Пројекат зграде ПСН у станици Змајево

Извештај израдио:
Дејан Тодоровић, Дипломирани Грађевински Инжењер
Надзор за инфраструктурне објекте у станицама

Нови Сад
16.06.2023

Недељни извештај о изведеним радовима на инфраструктурним објектима станица Нови Сад, Кисач, Степановићево, Змајево и ТПС Нови Сад

19.06.2023 – 25.06.2023

НОВИ САД

Путнички и Теретни потходник у станици Нови Сад

Перонски зидови, Перонске Надстрешнице

Станична зграда

1/1.1; 1/1.2; 2/9.1.2; 2/9.1.3; 2/9.1.8; 9/5.1.1; 9/5.1.2





Додатно оштећење бехатон плоча

Припремни радови на изради везне надстрешнице изнад крила А, и бетонирање парапетног зида на Анеху

ЕТП зграда у Станици Нови Сад

1/1.4- 2/9.1.5.1

Није било радова због измене Пројектне документације. У току је израда новог Пројекта који укључује изградњу новог објекта, а не реконструкцију постојећег.

2/11- ТК канализација

Извођени су радови на изради префабрикованих шахтова ТК канализације

ЕВП зграда у Станици Нови Сад

1/1.3

У току су електро радови унутар објекта, као и демонтажа носеће скеле

ТПС НОВИ САД

Путнички потходник у станици ТПС Нови Сад

Перонски зидови, Перонске Надстрешнице

1/1.5; 2/9.1.6; 2/9.1.7; 2/9.1.9; 9/5.2

Није било радова

Пројекат зграде СС и ТК у Сајлову

Пројекат зграде СС и ТК у Руменци

КИСАЧ

Путнички потходник у станици Кисач

Перонски зидови, Перонске Надстрешнице

Станична зграда

1/1.4.3; 2/9.4.2; 2/9.4.3; 2/9.4.5; 9/5.3

Пројекат зграде ПС у станици Кисач

1/4.4; 2/9.4.4.1; 2/9.4.4.2

Није било радова

Пројекат зграде СС и ТК у Кисачу

1/4.2; 2/9.4.1

СТЕПАНОВИЋЕВО

Путнички потходник у станици Степановићево

Перонски зидови, Перонске Надстрешнице

1/1.5.2; 2/9.5.2; 2/9.5.3; 2/9.5.4; 9/5.4

Пројекат зграде СС и ТК у Кисачу

ЗМАЈЕВО

Путнички потходник у станици Змајево

Перонски зидови, Перонске Надстрешнице

Станична зграда

1/1.6.3; 2/9.6.2; 2/9.6.3; 2/9.6.5; 9/5.5

Пројекат зграде СС и ТК у станици Змајево
1/6.2; 2/9.6.1

Пројекат зграде ПСН у станици Змајево
1/6.4; 2/9.6.4.1; 2/9.6.4.2

Извештај израдио:
Дејан Тодоровић, Дипломирани Грађевински Инжењер
Надзор за инфраструктурне објекте у станицама

Нови Сад
24.06.2023

NEDELJNI IZVEŠTAJ O NAPREDKU RADOVA NA INFRASTRUKTUNIM OBJEKTIMA U SLUŽBENIM MESTIMA NA DEONICI 2
29.05.2023.-04.06.2023.

STANICA VRBAS

Stanična zgrada na km 113+610.13

- U toku je nasipanje u delu objekta ispod plivajućih ploča
- Završeno je nasipanje tampon sloja u osi uz pothodnik
- Završeno je postavljanje hidrotehničkih instalacija u zoni temelja

Pothodnik na km 113+610.13

- U toku je izrada PVC hidroizolacije pothodnika

TK okna

- U toku su radovi (izrada podložnog betona, izrada hidroizolacije donje ploče, izrada armature zidova , obziđivanje kao zaštita hidroizolacije)na tk oknima 1,2,3,4,6,
- Stepen završenosti tk okana u stanici Bačka Topola je 6%

EVP Vrbas km 119+480

- Završeno je betoniranje temeljnih greda
- U toku je izrada armature i oplate stubova do iznad visine od 3.1m
- U toku je nasipanje objekta u zoni plivajućih ploča

STANICA LOVĆENAC

Pothodnik na km 129+485

- U toku je izrada hidroizolacije pothodnika

TK okna

- Radovi nisu izvođeni
- Stepen završenosti tk okana u stanici Lovćenac mali Iđoš je 91%

Peronski zidovi

- U toku je nasipanje peronskih zidova

STANICA BAČKA TOPOLA

Pothodnik na km 143+504

- U toku je izrada PVC hidroizolacije pothodnika

Vojna rampa na km 143+100

- Radovi nisu izvođeni

TK okna

- U toku su radovi (izrada podložnog betona, izrada hidroizolacije donje ploče, izrada armature zidova , obziđivanje kao zaštita hidroizolacije)na tk oknima 1,2,3,4,6,7,9,10,11,12,13,14,15,16,25,26,27,28,29,30,31,32,33,34,35,36,37,38
- Stepen završenosti tk okana u stanici Bačka Topola je 69%

Peronski zidovi

- U toku je izrada armature peronskih zidova(donje ploče i tela peronskih zidova)
- U toku je nasipanje peronksih zidova

STANICA ŽEDNIK

Pothodnik na km 157+139

- U toku je izrada hidroizolacije(pvc membrana)
- U toku je obziđivanje pothodnika
- U toku je nasipanje severne strane pothodnika (izrada šljunčanog klina ojačanog cementim vezivom)
- Završeno je betoniranje sloja za pad u pothodniku

TK okna

- U toku su radovi (izrada podložnog betona, izrada hidroizolacije donje ploče, izrada armature zidova)na tk oknima 1,2,3,4,5,6, 7, 8, 9, 10,12,13, 16,17,18, 19,20
- U toku je postavljanje cevi za povezivanje tk okana
- Stepen završenosti tk okana u stanici Žednik je 88%

Peronski zidovi

- U toku je izrada hidroizolacije svih peronskih zidova u stanici
- Započeto je nasipanje peronskih zidova

TKKO okna (TKKo okna duž trase TKKO25-TKKO76)

- U toku su radovi (izrada podložnog betona, izrada hidroizolacije donje ploče, izrada armature zidova)na tkko oknima 55,56, 57, 58, 59, 60, 61, 62 65, 66, 67, 68, 69, 70, 71, 72, 73, 74, 75, 76
- Stepen završenosti tkko okana je 40%

Ivan Babić, mast.inž.građ.
Nadzorni organ za infrastrukturne objekte u službenim mestima

NEDELJNI IZVEŠTAJ O NAPREDKU RADOVA NA INFRASTRUKTUNIM OBJEKTIMA U SLUŽBENIM MESTIMA NA DEONICI 2
05.06.2023.-18.06.2023.

STANICA VRBAS

Stanična zgrada na km 113+610.13

- Završen je razvod hidroinstalacijaispod objekta
- Završeno je betoniranje podložnog betona ispod plivajućih ploča
- U toku je izrada oplate i armature zidova

Pothodnik na km 113+610.13

- Završeno je obziđivanje pothodnika u zonama do stepenišnih krakova

TK okna

- U toku su radovi (izrada podložnog betona, izrada hidroizolacije donje ploče, izrada armature zidova , obziđivanje kao zaštita hidroizolacije)na tk oknima 1,2,3,4,6,
- Stepen završenosti tk okana u stanici Bačka Topola je 6%

EVP Vrbas km 119+480

- Završeno je betoniranje podložnog betona plivajućih ploča
- U toku je izrada armature greda
- U toku je izrada armature plivajućih ploča kao i zidova kanala

STANICA LOVĆENAC

Pothodnik na km 129+485

- U toku je izrada hidroizolacije pothodnika

TK okna

- Radovi nisu izvođeni
- Stepen završenosti tk okana u stanici Lovćenac mali Iđoš je 91%

Peronski zidovi

- U toku je nasipanje peronskih zidova

STANICA BAČKA TOPOLA

Pothodnik na km 143+504

- U toku je obzidivanje pothodnika
- U toku je nasipanje pothodnika

SS i TK objekat

- U toku je demontaža postojeće konstrukcije

<u>Vojna rampa na km 143+100</u>

- Radovi nisu izvođeni

TK okna

- U toku su radovi (izrada podložnog betona, izrada hidroizolacije donje ploče, izrada armature zidova , obziđivanje kao zaštita hidroizolacije)na tk oknima 1,2,3,4,6,7,9,10,11,12,13,14,15,16,25,26,27,28,29,30,31,32,33,34,35,36,37,38
- Stepen završenosti tk okana u stanici Bačka Topola je 71%

Peronski zidovi

- U toku je izrada armature peronskih zidova(donje ploče i tela peronskih zidova)
- U toku je nasipanje peronksih zidova

STANICA ŽEDNIK

Pothodnik na km 157+139

- U toku je nasipanje severne strane pothodnika (izrada šljunčanog klina ojačanog cementim vezivom)
- Završeno je betoniranje sloja za pad u pothodniku

TK okna

- U toku su radovi (izrada podložnog betona, izrada hidroizolacije donje ploče, izrada armature zidova)na tk oknima 1,2,3,4,5,6, 7, 8, 9, 10,12,13, 16,17,18, 19,20
- U toku je postavljanje cevi za povezivanje tk okana
- Stepen završenosti tk okana u stanici Žednik je 91%

Peronski zidovi

- U toku je izrada hidroizolacije svih peronskih zidova u stanici
- Započeto je nasipanje peronskih zidova

SS i TK objekat

- U toku je demontaža postojeće konstrukcije
- U toku je izrada iskopa kao i nasipanja zone novog dela objekta

TKKO okna (TKKo okna duž trase TKKO25-TKKO76)

- U toku su radovi (izrada podložnog betona, izrada hidroizolacije donje ploče, izrada armature zidova)na tkko oknima 55,56, 57, 58, 59, 60, 61, 62 65, 66, 67, 68, 69, 70, 71, 72, 73, 74, 75, 76
- Stepen završenosti tkko okana je 43%

Ivan Babić, mast.inž.građ.
Nadzorni organ za infrastrukturne objekte u službenim mestima

NEDELJNI IZVEŠTAJ NADZORA

Nadzorni organ za infrastrukturne objekte u službenim mestima: Dejan Daraboš

Datum: 26.5. do 2.6.2023

Izveštaj o izvedenim radovima:

1. Radovi na izgradnji pothodnika u Numovićevu - stacionaža: km 166+446.80:
   Izbetonirana je ploča i bočni zidovi nedostajućeg dela stepeništa uz kampadu 5. Radovi na izgradnji konstrukcije koji su mogli biti izvedeni s obzirom na uslove gradilišta su u najvećoj meri izvedeni.

   Radovi na kampadama 2 i 1 nisu mogući dok se ne izmesti postojeća mobilna fabrika betona Karin komerc-a.

2. U toku nedelje nastavljeni su radovi na izgradnji dela peronskih zidova i TK okana u stanici Naumovićevo. Izvršeno je betoniranje delova peronskih zidova koji su otvoreni za rad, kao i betoniranje gornje ploče na pojedinim šahtovima. Izvodi se hidroizolacija zidova šahtova i zaštita hidroizolacije, kao i zasipanje materijala iz iskopa oko šahtova.

   Napomena: Izvođaču je ukazano da trenutno ne postoje uslovi za geodetsku proveru ispravnosti položaja peronskih zidova, te shodno tome, nadzor ne može dati saglasnost na izvedene pozicije, sve dok se ne ispune uslovi za kontrolu izvedenog stanja od strane godeta. Izvođač je nastavio sa radovima i time preuzeo potpunu odgovornost za izvedene radove.

3. Na staničnoj zgradi u stanici Naumovićevo nastavljeni su radovi na rekonstrukciji drvene krovne konstrukcije, započeti su radovi na pripremi fasadnih zidova za ugradnju natprozornih greda.

4. U toku nedelje nastavljeni su radovi na izgradnji pothodnika u stanici Subotica – putnička, stacionaža: km 176+610.91.
   Izbetonirani su zidovi i gornja ploča kampade 5A.

   Od izvođača je zahtevano da iskop osigura ka kolosecima pobijanjem talpi, kao i da stručno izvede drenažnu jamu za crpljenje podzemne vode zbog mogućeg ispiranja podtla ispod objekta, izvođač ne postupa po zahtevima.
   Posledično, zbog potrebnog prostora za kosinu iskopa, nije moguće nastaviti radove na sledećoj kampadi, čime će radovi na pothodniku ući u zastoj.

5. U toku nedelje nastavljeni su radovi na izgradnji peronskih zidova i TK okana u stanici Subotica. Izbetoniran je deo zidova na pojedinom sekcijama peronskih zidova, u pojedinim šahtovima izbetonirana je donja ploča.

   Napomena: Izvođaču je ukazano da trenutno ne postoje uslovi za geodetsku proveru ispravnosti položaja peronskih zidova, te shodno tome, nadzor ne može dati saglasnost na izvedene pozicije, sve dok se ne ispune uslovi za kontrolu izvedenog stanja od strane godeta. Izvođač je nastavio sa radovima i time preuzeo potpunu odgovornost za izvedene radove.

6. U toku nedelje nastavljeni su radovi na izgradnji zgrade ETP – deonica kontaktne mreže Subotica, stacionaža: od km 176+421.26 do 176+483.10
   Priprema se armatura stubova i unutrašnjih greda u nivou poda prizemlja.

7. Na staničnoj zgradi u stanici Subotica izvode se pripremni radovi, ograđivanje gradilišta, montaža skele, iznošenje nameštaja...

8. U toku nedelje su nastavljeni radovi na izgradnji pothodnika u stanici Subotica – teretna, stacionaža: km 175+819.48.
   Izvedeni su zemljani radovi i izliven je podložni beton za fazu I radova. Izvedena zamena tla na delu dva stepeništa.

9. U toku nedelje nisu nastavljeni ranije započeti radovi na izgradnji službene zgrade za Srbija Kargo, IŽS, Carinu, Mup i inspekcije u železničkoj stanici Subotica teretna, stacionaža: km 175+778.78.
   Radovi su započeti bez najave nadzornom organu i bez dostavljanja potrebne dokumentacije izvođača nadzoru.
   Nadzor je izdao nalog o obustavi radova na objektu.

10. U toku nedelje nastavljeni su radovi na rekonstrukciji zgrade za SS i TK u železničkoj stanici Subotica teretna, stacionaža: km 176+200.16
    Izvode se radovi na demontaži pregradnih zidova, stolarije, podnih obloga...

11. U toku nedelje započeti su radovi na izgradnji tri zgrade TK opremu: Subotica (stacionaža: km 179+373.25), Novi grad (stacionaža: km 171+694.01) i Kelebija (stacionaža: km 184+378.53)
    Izveden je iskop za temelje, na objektu TK Novi grad naložena zamena tla u dubini 30 cm.

12. U toku nedelje započeti su pripremni radovi na izgradnji zgrade PS Subotica, stacionaža: km 177+300

13. U toku nedelje nastavljeni su radovi na izgradnji zgrade i rekonstrukciji spoljnjeg postrojenja elektrovučne podstanice - EVP Subotica, stacionaža: km 167+928.50
    Izrađen je iskop i tampon sloj za temelje zgrade.

Prilozi:

- Pothodnik u stanici Subotica – putnička

- Peronski zidovi i šahtovi u stanici Subotica

- Zgrada ETP – deonica kontaktne mreže Subotica

- Pothodnik u stanici Naumovićevo

- Peronski zidovi i šahtovi u stanici Naumovićevo

- Stanična zgrada u stanici Naumovićevo

- Zgrada za SS i TK u železničkoj stanici Subotica teretna

- Pothodnik u stanici Subotica teretna

- Zgrade za TK opremu

- Zgrada EVP Subotica

NEDELJNI IZVEŠTAJ NADZORA

Nadzorni organ za infrastrukturne objekte u službenim mestima: Dejan Daraboš

Datum: 10.6. do 16.6.2023

Izveštaj o izvedenim radovima:

1. Radovi na izgradnji pothodnika u Numovićevu - stacionaža: km 166+446.80:
   Izbetoniran je preostali deo zidova stepeništa uz kampadu 5. Radovi na izgradnji konstrukcije koji su mogli biti izvedeni s obzirom na uslove gradilišta su u najvećoj meri izvedeni. Ostaje da se izvede gornja ploča lift okna.

   Radovi na kampadama 2 i 1 nisu mogući dok se ne izmesti postojeća mobilna fabrika betona Karin komerc-a.

2. U toku nedelje nastavljeni su radovi na izgradnji dela peronskih zidova i TK okana u stanici Naumovićevo. Izvršeno je betoniranje delova peronskih zidova koji su otvoreni za rad, hidroizolacija zidova šahtova i zaštita hidroizolacije, kao i zasipanje materijala iz iskopa oko šahtova.

   Napomena: Izvođaču je ukazano da trenutno ne postoje uslovi za geodetsku proveru ispravnosti položaja peronskih zidova, te shodno tome, nadzor ne može dati saglasnost na izvedene pozicije, sve dok se ne ispune uslovi za kontrolu izvedenog stanja od strane godeta. Izvođač je nastavio sa radovima i time preuzeo potpunu odgovornost za izvedene radove.

3. Na staničnoj zgradi u stanici Naumovićevo nastavljeni su radovi na rekonstrukciji drvene krovne konstrukcije, započeti su radovi na ugradnji natprozornih greda i radovi na malterisanju fasadne površine.

4. U toku nedelje nastavljeni su radovi na izgradnji pothodnika u stanici Subotica – putnička, stacionaža: km 176+610.91.
   Izvedena je hidroizolacija zidova i gornje ploče kampade 5A. Ovim su u najvećoj meri završeni radovi na konstrukciji koji se mogu izvoditi u ovoj fazi.

   Obzirom da radovi iskopa nisu izvođeni po PZI projektu i dostavljenoj metodologiji, nadzor je dopisom zahtevao dostavljanje tehnologije izvođenja prelazne zone i cementne stabilizacije, kao uslov za izvođenje tih radova.

5. U toku nedelje nastavljeni su radovi na izgradnji peronskih zidova i TK okana u stanici Subotica. Izbetoniran je deo zidova na pojedinom sekcijama peronskih zidova, kao i TK šahtovi perona IV.

   Napomena: Izvođaču je ukazano da trenutno ne postoje uslovi za geodetsku proveru ispravnosti položaja peronskih zidova, te shodno tome, nadzor ne može dati saglasnost na izvedene pozicije, sve dok se ne ispune uslovi za kontrolu izvedenog stanja od strane godeta. Izvođač je nastavio sa radovima i time preuzeo potpunu odgovornost za izvedene radove.

6. U toku nedelje nastavljeni su radovi na izgradnji zgrade ETP – deonica kontaktne mreže Subotica, stacionaža: od km 176+421.26 do 176+483.10
   Izbetonirana je sekcija svih fasadnih stubova do nivoa MK i unutrašnjih greda u nivou poda prizemlja.

7. Na staničnoj zgradi u stanici Subotica otpočeli su radovi na rušenjima unutrašnjih zidova i obijanje fasadnih obloga, kao i zidanje pregradnih zidova ztong blokom. Na delu fasade vrši se priprema za malterisanje.

8. U toku nedelje su nastavljeni radovi na izgradnji pothodnika u stanici Subotica – teretna, stacionaža: km 175+819.48.
   Pripremljena je armatura donje ploče kampada faze I

9. U toku nedelje nisu izvođeni radovi na izgradnji službene zgrade za Srbija Kargo, IŽS, Carinu, Mup i inspekcije u železničkoj stanici Subotica teretna, stacionaža: km 175+778.78.

10. U toku nedelje nije bilo radova na rekonstrukciji zgrade za SS i TK u železničkoj stanici Subotica teretna, stacionaža: km 176+200.16
    Izvedeni su radovi na demontaži pregradnih zidova, stolarije, podnih obloga...

11. U toku nedelje nastavljeni su radovi na izgradnji dve (od tri) zgrade za TK opremu: Subotica (stacionaža: km 179+373.25) i Novi grad (stacionaža: km 171+694.01)
    Priprema se armatura za temeljnu kjonstrukciju.
    Na objektu za TK opremu Kelebija (stacionaža: km 184+378.53) nije bilo radova.

12. U toku nedelje nastavljeni su zemljani radovi na izgradnji zgrade PS Subotica, stacionaža: km 177+300, završen je iskop i izrada tampon sloja ispod temelja.

13. U toku nedelje nastavljeni su radovi na izgradnji zgrade i rekonstrukciji spoljnjeg postrojenja elektrovučne podstanice - EVP Subotica, stacionaža: km 167+928.50
    Izbetonirane su stope temelja.

Prilozi:

- Pothodnik u stanici Subotica – putnička

- Peronski zidovi i šahtovi u stanici Subotica

- Zgrada ETP – deonica kontaktne mreže Subotica

- Pothodnik u stanici Naumovićevo

- Stanična zgrada u stanici Subotica

- Peronski zidovi i šahtovi u stanici Naumovićevo

- Stanična zgrada u stanici Naumovićevo

- Zgrada za SS i TK u železničkoj stanici Subotica teretna

Nije bilo radova.

- Pothodnik u stanici Subotica teretna

- Zgrada PS u železničkoj stanici Subotica

- Zgrada EVP Subotica

NEDELJNI IZVEŠTAJ NADZORA

Nadzorni organ za infrastrukturne objekte u službenim mestima: Dejan Daraboš

Datum: 16.6. do 23.6.2023

Izveštaj o izvedenim radovima:

1. Radovi na izgradnji pothodnika u Numovićevu - stacionaža: km 166+446.80:
   Izvedena je hidroizolacija i zaštita hidroizolacije zidova stepeništa uz kampadu 5. Radovi na izgradnji konstrukcije koji su mogli biti izvedeni s obzirom na uslove gradilišta su u najvećoj meri izvedeni. Ostaje da se izvede gornja ploča lift okna.

   Radovi na kampadama 2 i 1 nisu mogući dok se ne izmesti postojeća mobilna fabrika betona Karin komerc-a.

2. U toku nedelje nastavljeni su radovi na izgradnji dela peronskih zidova i TK okana u stanici Naumovićevo. Izvršeno je betoniranje delova peronskih zidova koji su otvoreni za rad, hidroizolacija zidova šahtova i zaštita hidroizolacije, kao i zasipanje materijala iz iskopa oko šahtova.

   Napomena: Ispunjeni su uslovi za geodetsku proveru ispravnosti položaja peronskih zidova, nadzor čeka rezultate kontrole izvedenog stanja od strane godeta kako bi dao saglasnost na izvedene pozicije.

3. Na staničnoj zgradi u stanici Naumovićevo nastavljeni su radovi na rekonstrukciji drvene krovne konstrukcije, započeti su radovi na ugradnji natprozornih greda i radovi na malterisanju fasadne površine, kao i ostalo arhitektonski radovi na krovu.

4. U toku nedelje nisu izvođeni radovi na izgradnji pothodnika u stanici Subotica – putnička, stacionaža: km 176+610.91.
   U najvećoj meri završeni radovi na konstrukciji koji se mogu izvoditi u ovoj fazi.

   Obzirom da radovi iskopa nisu izvođeni po PZI projektu i dostavljenoj metodologiji, nadzor je dopisom zahtevao dostavljanje tehnologije izvođenja prelazne zone i cementne stabilizacije, kao uslov za izvođenje tih radova. Još se čeka dopuna i saglasnost projektanta na tu tehnologiju.

5. U toku nedelje nastavljeni su radovi na izgradnji peronskih zidova i TK okana u stanici Subotica. Izbetoniran je deo zidova na pojedinom sekcijama peronskih zidova, kao i TK šahtovi perona IV i perona III

   Napomena: Izvođaču je ukazano da trenutno ne postoje uslovi za geodetsku proveru ispravnosti položaja peronskih zidova, te shodno tome, nadzor ne može dati saglasnost na izvedene pozicije, sve dok se ne ispune uslovi za kontrolu izvedenog stanja od strane godeta. Izvođač je nastavio sa radovima i time preuzeo potpunu odgovornost za izvedene radove.

6. U toku nedelje nastavljeni su radovi na izgradnji zgrade ETP – deonica kontaktne mreže Subotica, stacionaža: od km 176+421.26 do 176+483.10

Izbetonirana je sekcija svih fasadnih stubova do nivoa MK i unutrašnjih greda u nivou poda prizemlja. Otpočelo se sa zidanjem fasadnih zidova. Utvrđena je neusaglašenost projekata arhitekture i konstrukcije, od izvođača je zahtevano da se projekti usklade kako bi se radovi nesmetano nastavili.

7. Na staničnoj zgradi u stanici Subotica nastavljeni su radovi na rušenjima unutrašnjih zidova i obijanje fasadnih obloga, kao i zidanje pregradnih zidova ytong blokom. Na delu fasade vrši se priprema za malterisanje.

8. U toku nedelje su nastavljeni radovi na izgradnji pothodnika u stanici Subotica – teretna, stacionaža: km 175+819.48.
   Izbetonirana je donje ploče kampada faze I (osim kampada sa stepeništima)

9. U toku nedelje nisu izvođeni radovi na izgradnji službene zgrade za Srbija Kargo, IŽS, Carinu, Mup i inspekcije u železničkoj stanici Subotica teretna, stacionaža: km 175+778.78.

10. U toku nedelje nije bilo radova na rekonstrukciji zgrade za SS i TK u železničkoj stanici Subotica teretna, stacionaža: km 176+200.16
    Izvedeni su radovi na demontaži pregradnih zidova, stolarije, podnih obloga...

11. U toku nedelje nastavljeni su radovi na izgradnji dve (od tri) zgrade za TK opremu: Subotica (stacionaža: km 179+373.25) i Novi grad (stacionaža: km 171+694.01)
    Izbetonirane su stope temeljne kjonstrukcije.
    Na objektu za TK opremu Kelebija (stacionaža: km 184+378.53) nije bilo radova.

12. U toku nedelje nastavljeni su zemljani radovi na izgradnji zgrade PS Subotica, stacionaža: km 177+300, završen je iskop i izrada tampon sloja ispod temelja.

13. U toku nedelje nastavljeni su radovi na izgradnji zgrade i rekonstrukciji spoljnjeg postrojenja elektrovučne podstanice - EVP Subotica, stacionaža: km 167+928.50
    Izbetonirane su temeljne grede i temeljni zidovi.

14. U toku nedelje otpočeli su pripremni radovi na izgradnji zgrade PSN Kelebija, stacionaža: km 184+380.60, prilikom obeležavanja objekta od strane geodeta utvrđeno je da novoizvedeni krilni zid propusta za životinje smeta za izgradnju objekta.

Prilozi:

- Zgrada ETP – deonica kontaktne mreže Subotica

- Pothodnik u stanici Naumovićevo

- Stanična zgrada u stanici Subotica



- Peronski zidovi i šahtovi u stanici Naumovićevo

- Pothodnik u stanici Subotica teretna

- Zgrade za TK opremu Novi grad i Subotica

- Zgrada EVP Subotica

- Zgrada PSN Kelebija




NEDELjNI IZVEŠTAJ O NAPRETKU RADOVA NA MOSTOVIMA I INŽENjERSKIM KONSTRUKCIJAMA
26.05.2023.-02.06.2023.

PODVOZNJAK PARTIZANSKA ULICA NA KM 77+807.99

- Nije bilo radova na objektu

GALERIJA NA KM 78+377,03

- Urađeno je betoniranje poprečnih i podužnih greda potpornog zida galerije (prema većoj stacionaži)
- U toku je postavljanje toranjske noseće skele za potrebe izgradnje greda za ukrućenje potpornih zidova (prema nižoj stacionaži galerije)

78+377桥
施工内容：小里程横梁钢筋绑扎
拍摄时间：2023.06.03 16:07
天　　气：晴 22°C

GALERIJA NA KM 81+284.54

- Urađeno je postavljanje Fugenbadn traka d=32 na spojevima kampada
- Urađeno je armiranje, postavljanje oplate i betoniraje potpornog zida kod šipova 7" -6"
- U toku je nastavak armiranje naglavnih greda i potpornog zida
- Urađen je PIT test šipova od br. 30 do br. 49

MOST NA KM 81+644

- U toku je nastavak armiranja stuba na S3
- Urađeno je armiranje , postavljanje oplate i betoniranje naglavne grede na stubnom mestu S2
- U toku su radovi na sanaciji šipova na stubnom mestu S1



GALERIJA NA KM 82+159,77

- Urađeno je novo postavljanje oplate trouganog dela i betoniranje
- U toku su radovi na izradi skele za ploču galerije

Propust na km 82+634

- Radovi nisu izvođeni

Propust na km 1+936

- Radovi nisu izvođeni

Propust na km 83+567.31

- Radovi nisu izvođeni

Nadvožnjak na km 84+809,19

- U toku je iskop šipova i krajcovanje

-

Propust na km 86+748

- Završeno je betoniranje gornje ploče propusta

Nadvožnjak na km 89+315

- U toku je izrada nosača za Nadvožnjak na km 89+315

Propust na km 89+790

- Radovi nisu izvođeni

Propust na km 92+266

- Radovi nisu izvođeni

Nadvožnjak na km 92+768,08

- Urađeno je armiranje, postavljanje oplate, i betoniranje ležišne grede na stubnom mestu S5
- Urađeno je armiranje, postavljanje oplate i betoniranje stubova na stubnom mestu S4
- Urađen je mršavi beton za potrabe izgradnje naglavnih greda na stubnim mestima S1,S2,S3

Propust na km 95+376

- Radovi nisu izvođeni

NADVOŽNJAK NA KM 95+739

- U toku su radovi na izradi nosača u prefabrikaciji pogona ,, Novotehna" u Novom Sadu
- Na gradilištu nije bilo aktivnosti

PODVOŽNJAK NA KM 97+027,31

- U toku su pripremni radovi , radovi na iskopu kao i radovi na izmeštanju instalacija (gas,voda,struja)
- U toku su radovi na pobijanju Larsen talpi

NADVOŽNJAK NA KM 98+149

- U toku je armiranje rasponske konsturkcije mosta od stubnog mesta S10 do S5
- U toku je postavljanje skele rasponske konstukcije između od stubnog mesta S5-S2
- U toku su radovi na uvlačenju užadi za prednaprezanje kroz kablovice na rasponu od S10 do S5

Propust km 99+339

- Završeno je nasipanje propusta
- Završena je izrada prelaznih ploča

Most na km 101+132,33

- Urađeno je armiranje,postavljanje oplate i betoniranje ležišne grede na stubnom mestu S5 i S4

Most na km 101+980

- U toku je demontaža skele rasponske konstrukcije mosta

Nadvožnjak na km 102+309

- U toku je postavljanje skele rasponske konstukcije mosta od stubnog mesta S2 do S5
- Završeno je bušenje šipova S13-3,S13-6
- Urađeno je armiranje i postavljanje oplate naglavne grede na stubnom mestu S7
- Urađeno je armiranje, postavljanje oplate i betoniranje stuba na S6
- Urađen je PIT test šipova S8-1,S8-2,S8-3,S9-2,S9-3
- Urađeno je armiranje naglavne grede na stubnim mestima S8 i S9

Propust km 103+602

- Završeo je betoniranje zidova i gornje ploče propusta na delu iznad železničkog koloseka na stacionaži km 103+602

NADVOŽNJAK NA KM 105+797,12

- Izvršeno krajcovanje šipova
- Urađeno ispitivanje integriteta izvedenih šipova

NADVOŽNJAK NA KM 108+115

- Urađeno je armiraje, postavljlanje oplate i betonirajne naglavnih greda na stubnim mestima S3,S5,S6
- Urađeno je ispitivanje šipova Dinamičkim probnim opterećenjem (Šip br. S4-2 i S1-2)

Propust na110+122

- Radovi nisu izvođeni

Most na km 110+351,21

- Urađeno je bušenje šipova S2-12 i S2-11

- **Propust km 111+253**
- Radovi nisu izvođeni

- **<u>Propust km 111+807</u>**
- U toku je nanošenje hidrofobnih premaza na unutrašnjim površinama propusta

NEDELjNI IZVEŠTAJ O NAPRETKU RADOVA NA MOSTOVIMA I INŽENjERSKIM KONSTRUKCIJAMA
02.06.2023.-11.06.2023.

PODVOZNJAK PARTIZANSKA ULICA NA KM 77+807.99

- Nije bilo radova na objektu

GALERIJA NA KM 78+377,03

- Urađeno je postavljanje noseće skele za protrebe izrade poprečnih greda galerije (ka nižoj stacionaži)
- Urađeno je armiranje i postavljanje oplate poprečnih greda galerije (ka nižoj stacionaži)

GALERIJA NA KM 81+284.54

- Urađeno je postavljanje Fugenbadn traka d=32 na spojevima kampada
- Urađeno je armiranje, postavljanje oplate i betoniranje potpornog zida od 3" do 1" šipa (veća stacionaža)
- U toku je nastavak armiranje naglavnih greda i potpornog zida
- Urađen je PIT test šipova br. 50 i 51
- U toku je iskop šipova i priprema za krajcovanje

MOST NA KM 81+644

- Urađeno je armiranje i postavljanje oplate stuba na S3
- U toku je armiranje stuba na S2
- U toku su radovi na sanaciji šipova na stubnom mestu S1

GALERIJA NA KM 82+159,77

- U toku su radovi na izradi skele

Propust na km 82+634

- Radovi nisu izvođeni

Propust na km 1+936

- Radovi nisu izvođeni

Propust na km 83+567.31

- Radovi nisu izvođeni

Nadvožnjak na km 84+809,19

- U toku je iskop šipova i krajcovanje
- Urađen je PIT test šipova na stubnim mestima S1,S5,S6
- Urađen je jedan dodatni šip na stubnom mestu S1 (šip br. S1-4)

-

Propust na km 86+748

- Završeno je betoniranje gornje ploče propusta

Nadvožnjak na km 89+315

- U toku je livenje nosača za Nadvožnjak na km 89+315

Propust na km 89+790

- Radovi nisu izvođeni

Propust na km 92+266

- Radovi nisu izvođeni

Nadvožnjak na km 92+768,08

- Urađeno je armiranje, postavljanje oplate i betoniranje stubova na stubnom mestu S4
- U toku je armiranje naglavne grede na stubnom mestu S2

Propust na km 95+376

- Radovi nisu izvođeni

NADVOŽNJAK NA KM 95+739

- U toku su radovi na izradi prefabrikovanih nosača u pogona ,, Novotehna” u Novom Sadu
- Na gradilištu nije bilo aktivnosti

PODVOŽNJAK NA KM 97+027,31

- U toku su pripremni radovi , radovi na iskopu kao i radovi na izmeštanju instalacija (gas,voda,struja)
- U toku su radovi na iskopu

NADVOŽNJAK NA KM 98+149

- Urađeno je betoniraje rasponske konstrukcije mosta od stubnog mesta S5-S10
- U toku je armiranje rasponske konsturkcije od S10-S14

SCHWING
KOMERC

Propust km 99+339

- Završeno je nasipanje propusta
- Završena je izrada prelaznih ploča

Most na km 101+132,33

- Urađeno je armiranje,postavljanje oplate zida obalnog stuba na S1 sa krilnim zidovima

Most na km 101+980

- Urađena je hidroizolacija ploče mosta - MMA

Nadvožnjak na km 102+309

- U toku je postavljanje skele rasponske konstukcije mosta od stubnog mesta S2 do S5
- Završeno je bušenje šipova S13-5,S13-1,S13-4,S12-3,S12-2,S12-1,S11-3
- Urađeno je armiranje i postavljanje oplate i betoniranje naglavne grede na stubnom mestu S7
- Urađeno je armiranje, postavljanje oplate i betoniranje stuba na S7

Propust km 103+602

- Završeo je betoniranje zidova i gornje ploče propusta na delu iznad železničkog koloseka na stacionaži km 103+602

NADVOŽNJAK NA KM 105+797,12

- U toku je armiranje naglavnih greda na S3,S4,S5

NADVOŽNJAK NA KM 108+115

- Urađeno je armiranje, postavljanje oplate i betoniraje stubova stubova na S5,S6
- Urađena je hidroizolacija naglavnih greda S2,S3,S5,S6
- Urađeno je zasipanje naglavnih greda i sabijanje materijala u slojevima od 30 cm oko naglavnih greda na S2,S3,S5,S6

Propust na110+122

- Radovi nisu izvođeni

Most na km 110+351,21

- Urađeno je bušenje šipova S2-4,S2-7,S2-10,S2-2

- **Propust km 111+253**
- Radovi nisu izvođeni

- **<u>Propust km 111+807</u>**
- U toku je nanošenje hidrofobnih premaza na unutrašnjim površinama propusta

NEDELjNI IZVEŠTAJ O NAPRETKU RADOVA NA MOSTOVIMA I INŽENjERSKIM KONSTRUKCIJAMA
11.06.2023.-17.06.2023.

PODVOZNJAK PARTIZANSKA ULICA NA KM 77+807.99

- Nije bilo radova na objektu

GALERIJA NA KM 78+377,03

- Urađeno je armiranje i postavljanje oplate, i betonoranje poprečnih i podužnih greda galerije (ka nižoj stacionaži)
- Urađeno je armiranje, postavljanje oplate i betoniranje pešačke staze na galeriji od km 1+006-050

GALERIJA NA KM 81+284.54

- Urađeno je postavljanje Fugenbadn traka d=32 na spojevima kampada
- Urađeno je armiranje, postavljanje oplate i betoniranje potpornog zida od 5" do 4" šipa (
- Urađeno je armiranje, postavljanje oplate i betoniranje naglavne grede iznad šipa br. 30" do 50"
- Urađen je PIT test šipova od br. 52 do 57
- Urađena je hiroizolacija naglavne grede iznad šipova br. 30" do 50"
- U toku je iskop šipova i priprema za krajcovanje

MOST NA KM 81+644

- Urađeno je armiranje i postavljanje oplate i betoniraje stuba na S3 – drugi segment betoniranja
- U toku je armirnaje i postavljanje oplate stuba na S2
- U toku je armiranje naglavne grede na stubnom mestu S1

Km81+644钢桁梁桥
施 工 内 容：s3第二段墩身浇筑
拍 摄 时 间：2023.06.09 14:45
天　　气：小雨 24℃
今日水印
相机

GALERIJA NA KM 82+159,77

- U toku su radovi na izradi skele
- Urađeno je armianje potpornih zidova trouganog dela drugi segment i potpornog zida galerije (0-3,3m)

Km82+159空间钢构
施 工 内 容：右侧三角区第二段墙身
立模板
拍 摄 时 间：2023.06.13 14:35
天 气：阴 21 ℃
GEMMAX GRADNJA
今日水印
相机

Propust na km 82+634

- Radovi nisu izvođeni

Propust na km 1+936

- Radovi nisu izvođeni

Propust na km 83+567.31

- Radovi nisu izvođeni

Nadvožnjak na km 84+809,19

- Urađen je PIT test šipova na stubnim mestima S2,S3,S4
- Urađen je mršavi beton za naglavne grede

-

Propust na km 86+748

- Završeno je betoniranje gornje ploče propusta

Nadvožnjak na km 89+315

- U toku je livenje nosača za Nadvožnjak na km 89+315

Podvožnjak na km 89+984,34

- U toku su pripremni radovi – iskop

Propust na km 89+790

- Radovi nisu izvođeni

Propust na km 92+266

- Radovi nisu izvođeni

Nadvožnjak na km 92+768,08

- U toku je armiranje,postavljanje oplate i betoniranje naglavne grede na stubnom mestu S22
- Urađeno je armiranje, postavljanje oplate i betoniranje naglavne grede na stubnom mestu S3
- Urašena je hidroizolacija naglavnih greda S2 i S3
- Urađeno je armiranje stubova na stubnom mestu S2
- Urađeno je armirnaje ležišne grede da stubnom mestu S4

Propust na km 95+376

- Radovi nisu izvođeni

NADVOŽNJAK NA KM 95+739

- U toku su radovi na livenju betonkih nosača u prefabrikaciji pogona ,, Novotehna" u Novom Sadu
- Na gradilištu nije bilo aktivnosti

PODVOŽNJAK NA KM 97+027,31

- U toku su pripremni radovi , radovi na iskopu kao i radovi na izmeštanju instalacija (gas,voda,struja)
- U toku je su radovi na iskopu

NADVOŽNJAK NA KM 98+149

- Urađeno je prednaprezanje rasponske konstrukcije i injektiranje u rasponu S10-S5
- U toku je armirnaje rasponske konsturkcije od S10-S14



Propust km 99+339

- Završeno je nasipanje propusta
- Završena je izrada prelaznih ploča

Most na km 101+132,33

- Urađeno je armiranje,postavljanje oplate i betoniranje zida obalnog stuba na S1 sa krilnim zidovima

Most na km 101+980

- U toku je armiranje pešačke staze i ivičnih venaca na mostu

Nadvožnjak na km 102+309

- Završeno je bušenje šipova S11-3,S11-2,S11-1
- U toku je armiranje rasponske konsturkcije mosta od stubnog mesta S1 do S7
- U toku je armiraje ležišne grede na stubnom mestu S7
- Urađen je PIT test šipova na stubnim mestima S10,S13
- Urađeno je armiranje, postavljanje oplate stubova na S8

Propust km 103+602

- Završeo je betoniranje zidova i gornje ploče propusta na delu iznad železničkog koloseka na stacionaži km 103+602

NADVOŽNJAK NA KM 105+797,12

- U toku je armiranje naglavnih greda na S3,S4,S5

NADVOŽNJAK NA KM 108+115

- Urađeno je armiraje, postavljanje oplate i betoniranje stubova na stubnim mestima S4,S3,S2

Propust na110+122

- Radovi nisu izvođeni

Most na km 110+351,21

- Urađeno je bušenje šipova S2-5,S2-8,S2-11
- Urađen je PIT test šipova P1-1,P1-2,P1-3,P1-4 koji su za privremeni oslonac

- **Propust km 111+253**
- Radovi nisu izvođeni

- **<u>Propust km 111+807</u>**
- U toku je nanošenje hidrofobnih premaza na unutrašnjim površinama propusta

NEDELjNI IZVEŠTAJ O NAPRETKU RADOVA NA MOSTOVIMA I INŽENjERSKIM KONSTRUKCIJAMA
16.06.2023.-22.06.2023.

PODVOZNJAK PARTIZANSKA ULICA NA KM 77+807.99

- Nije bilo radova na objektu

GALERIJA NA KM 78+377,03

- Urađena je domontaža svih nosećih i radnih skela na galeriji
- Urađeno je postavljanje slivnika galerije i drenažnih cevi

GALERIJA NA KM 81+284.54

- Urađeno je postavljanje Fugeband traka d=32 na spojevima kampada
- Urađeno je armiranje, postavljanje oplate i betoniranje potpornog zida od 5" do 4" šipa (
- Urađeno je armiranje, postavljanje oplate i betoniranje naglavne grede iznad šipa br. 52" do 57"
- Urađen je PIT test šipova od br. 1" do 18"
- Urađena je hiroizolacija naglavne grede iznad šipova br. 1" do 7" i 51" do 57"
- Urađeno je sabijanje nasutog materijala oko naglavnih greda iznad šipova 30" do 50" u slojevima (V slojeva)

MOST NA KM 81+644

- Urađeno je demontaža oplate stuba na S3 i vađenje larsen talpi
- Urađeno je armiranje, postavljanje oplate i betoniranje prvog segmenta stuba na S3 (0-3,3m)
- Urađeno je armiranje naglavne grede na stubnom mestu S1

GALERIJA NA KM 82+159,77

- U toku su radovi na izradi skele
- Urađeno je armiaraje, postavljanje oplate i betoniranje zida trouganog dela konstrukcije sa desne strane

Propust na km 82+634

- Radovi nisu izvođeni

Propust na km 1+936

- Radovi nisu izvođeni

Propust na km 83+567.31

- Radovi nisu izvođeni

Nadvožnjak na km 84+809,19

- Urađeno je armiraje naglavnih greda na stubnim mestima S1,S2,S3,S4

-

Propust na km 86+748

- Završeno je betoniranje gornje ploče propusta

Nadvožnjak na km 89+315

- U toku je livenje nosača za Nadvožnjak na km 89+315

Podvožnjak na km 89+984,34

- U toku su pripremni radovi – iskop

Propust na km 89+790

- Radovi nisu izvođeni

Propust na km 92+266

- Radovi nisu izvođeni

Nadvožnjak na km 92+768,08

- Urađeno je armiranje,postavljanje oplate i betoniranje stubova na stubnom mestu S2
- Urađeno je armirnaje, postavljanje oplate i betoniranje ležišne grede da stubnom mestu S4
- U toku je armiranje stubova na stubnom mestu S3

Propust na km 95+376

- Radovi nisu izvođeni

NADVOŽNJAK NA KM 95+739

- U toku su radovi na livenju betonkih nosača u prefabrikaciji pogona ,, Novotehna" u Novom Sadu
- Na gradilištu nije bilo aktivnosti

PODVOŽNJAK NA KM 97+027,31

- U toku su pripremni radovi , radovi na iskopu kao i radovi na izmeštanju instalacija (gas,voda,struja)
- U toku je su radovi na iskopu
- U troku su radovi na pobijanju Larsen talpi radi osuguranja iskopa
  Napomena: Nadzor naložio Izvođaču da pobije nove larsen talpe jer su pobijene talpe nedovoljne dužine. Obavezno je „šniranje“ larsen talpi. Obavezno je crplenje vode 24 časa. Naložen iskop bazena (retenzije) kako bi se nakon taloženja voda bez primesa mulja ispumpavala u sistem kanalizacije naselja.
  Tokom vikenda Izvođač završio pobijanje talpi dužine 15m , od toga oko 10 m u zemlji. Iskopan bazen kao retenzija. Donešene dve nove muljne pumpe na gradilište.

NADVOŽNJAK NA KM 98+149

- Urađeno je uvačenje kablova za prednaprezanje raspona od S14-10
- Završeno je armiranje rasponske konsturkcije od S14-S10
- U toku je demnontaža skele rasponske konstrukcije od S10-S5 i montaža skele rasponske konstrukcije od S5 do S1
- Betoniranje rasponske konstrukcije ploče S10 do S14

Propust km 99+339

- Završeno je nasipanje propusta
- Završena je izrada prelaznih ploča

Most na km 101+132,33

- Urađeno je izlivanje podlivke za nosače od stubnog mesta S2,S3,S4

Most na km 101+980

- Urađeno je armiranje pešačkih staza mosta i postavljanje oplate sa leve strane

Nadvožnjak na km 102+309

- U toku je armiranje rasponske konsturukcije mosta od stubnog mesta S1 do S7
- Urađeno je je armiraje,postavljanje oplate ležišne grede na stubnom mestu S7
- Urađen je PIT test šipova na stubnim mestima S11,s12,s13
- Urađeno je armiranje, postavljanje oplate stubova na S8
- Urađeno je armranje naglavne grede na stubnom mestu S11

Propust km 103+602

- Završeo je betoniranje zidova i gornje ploče propusta na delu iznad železničkog koloseka na stacionaži km 103+602

NADVOŽNJAK NA KM 105+797,12

- Urađeno je armiraje, postavljanje oplate i betoniranje naglavnih greda na stubnom mestu S2,S3,S4
- Urađena je hidroizolacija naglavnih greda S2,S3,S4

NADVOŽNJAK NA KM 108+115

- Urađeno je armiraje, postavljanje oplate i betoniranje stubova na stubnim mestima S5, S4 (drug segment), S3
- Urađeno je armianje naglavne grede na stubnom mestu S1
- Urađeno je nabijanje tla oko naglavne grede S4 (V slojeva)

Propust na110+122

- Radovi nisu izvođeni

Most na km 110+351,21

- Urađeno je bušenje šipova SP-3,S2-3,S2-6,S2-9,S2-9
- Urađen je PIT test šipova P2-1,P2-2,P2-3,P2-4
- Urađeno je armiranje, postavljanje oplate i betoniranje naglavne grede iznad šipova P1-1,P1-2,P1-3 i P1-4 za privremenu konstrukciju

- **<u>Propust km 111+253</u>**
- Radovi nisu izvođeni

- **<u>Propust km 111+807</u>**
- U toku je nanošenje hidrofobnih premaza na unutrašnjim površinama propusta

NEDELJNI IZVEŠTAJ O NAPREDKU RADOVA NA OBJEKTIMA
LOT3 – DEONICA 2
27.05.-02.06.2023.

Podvožnjak na km 113+327,64

- Radovi nisu izvođeni.

Propust na km 0+569,88 (levi vezni)

- Nasipanje i nabijanje u slojevima.

Galerija na km 114+716,45

- Radovi nisu izvođeni.

Propust na km 113+547,78

- Ugradnja PVC membrane.

Propust na km 114+579,38

- Nasipanje i nabijanje u slojevima.

Vijadukt na km 117+155,43

Osa 1

- Zatrpavanje zemljom iz iskopa i nabijanje u slojevima oko naglavne grede.

Osa 2

- Zatrpavanje zemljom iz iskopa i nabijanje u slojevima oko naglavne grede.

Osa 3

- Radovi nisu izvođeni.

Osa 4

- Radovi nisu izvođeni.

Osa 5

- Priprema opreme za statičko ispitivanje probnog šipa.

Osa 6

- Radovi nisu izvođeni.

Osa 7

- Betoniranje stuba, II takt.

Osa 8

- Radovi nisu izvođeni.

Osa 9

- Radovi nisu izvođeni.

Osa 10

- Betoniranje naglavne grede. Prilikom betonaže došlo je do hladnog prekida betona. Potrebno naknadno dokazati kvalitet izbetoniranog elementa.
- Betoniranje stuba, I takt.

Osa 11

- Betoniranje šipova 11-8, 11-7, 11-4 i 11-6

Osa 12

- Pobijanje talpi uz postojeću prugu.
- Iskop šipova. Nadzorni organ opomenu izvođača na obavezno osiguranje iskopa (kosničenje talpi).

Osa 13

- Radovi nisu izvođeni.

Osa 14

- Betoniranje šipova 14-4, 14-11 i 14-3.

Osa 15

- Armiranje ležišne grede.

Osa 16

- Izrada podložnog betona.
- Pit test šipova.
- Armiranje naglavne grede.

Osa 17

- Radovi nisu izvođeni.

Osa 18

- Radovi nisu izvođeni.

Osa 19

- Armiranje stuba i postavljanje oplate, I takt

Osa 20

- Betoniranje naglavne grede. Prilikom betonaže došlo je do hladnog prekida betona. Potrebno naknadno dokazati kvalitet izbetoniranog elementa.
- Armiranje stuba, I takt.

Osa 21

- Radovi nisu izvođeni.

Osa 22

- Betoniranje šipova 22-3, 22-4 i 22-5.

Osa 23

- Iskop i krajcovanje šipova.

Osa 24

- Iskop i krajcovanje šipova.

Osa 25

- Iskop i krajcovanje šipova. Nastavljanje kraće izvedenih šipova.

Osa 26

- Betoniranje stuba, II takt.

Osa 27

- Postavljanje oplate, II takt.

Osa 28

- Radovi nisu izvođeni.

Osa 29

- Betoniranje šipova 29-2 i 29-1.
- Iskop i krajcovanje šipova. Prilikom iskopa, došlo je do oštećenja kanalizacione (atmosferske) cevi. Nadzorni organ naložio sanaciju.

Osa 30

- Radovi nisu izvođeni.

Osa 31

- Radovi nisu izvođeni.

Osa 32

- Betoniranje naglavne grede.
- Armiranje stuba, I takt.

Osa 33

- Pobijanje talpi.

Osa 34

- Priprema garniture za bušenje šipova.

Osa 35

- Betoniranje šipova 35-1, 35-2, 35-3, 35-4 i 35-5.

Osa 36

- Betoniranje naglavne grede.

Osa 37

- Radovi nisu izvođeni.

Osa 38

- Radovi nisu izvođeni.

Osa 39

- Montaža ležišta i betoniranje kvadera.
- Montaža oplate sanduka 39.

Osa 40

- Montaža ležišta i betoniranje kvadera.
- Montaža skele za oplatu sanduka 40.

Osa 41

- Priprema podloge za skelu.

Osa 42

- Radovi nisu izvođeni.

Podvožnjak na km 118+708,31

- Postavljanje zaštitne ograde.
- Izrada šljunčanog klina iza kampada zatvorenog rama.

Nadvožnjak na km 125+191,62

- Iskop i krajcovanje šipova.
- Izrada podložnog betona u osama S1, S2, S3 i S5.

Osa 43

- Radovi nisu izvođeni.

Nadvožnjak na km 120+571,30

- Betoniranje šipova S8-5, S7-1, S7-2, S7-3 i S6-1.

Nadvožnjak na km 126+976,09

- Betoniranje ležišnih greda u osama S2 i S3.
- Betoniranje stubova u osi S4, II takt.

Nadvožnjak na km 131+245,45

- Injektiranje svih nosača.
- Izrada podlivki obalnog stuba S4.

Vijadukt na km 131+830,64

- Betoniranje stuba P2, II takt.
- Postavljanje oplate sanduka G7.
- Betoniranje donje ploče i zidova sanduka G8.
- Prijem armature i oplate gornje ploče sanduka G8.
- Montaža oplate, armiranje i betoniranje stuba P15, II takt.
- Naknadno utezanje nosača G9.
- Injektiranje nosača G9.
- Postavljanje oplate sanduka G11.
- Ugradnja ležišta ose P12.
- Postavljanje skele za oplatu sanduka G12.

Nadvožnjak na km 135+112,95

- Armiranje rasponske konstrukcije od osa S5-S8.
- Provlačenje kablova za prednaprezanje u nosaču RK od ose S5-S8.

Nadvožnjak na km 137+300,00 (Ecoduct)

- Betoniranje kampade zida C, desna strana.
- Betoniranje kampada zida F i G, leva strana.

Nadvožnjak na km 139+003,02

- Betoniranje nosača RK R4-6, R4-7, R4-8 i R4-9.
- Ugradnja montažnih nosača u rasponima 2 (1, 2, 3 i 4).

Недељни извештај о изведеним радовима на мостовима и инжењерским конструкцијама на деоници 2

29.5.2023 – 4.6.2023

142+055,50 км – Подвожњак

понедељак	• Насипање и набијање каменог и земљаног материјала • Монтажа ивичњака
уторак	• Монтажа ивичњака • Прскање ММА хидроизолације горње плоче затвореног рама
среда	• Насипање и набијање каменог и земљаног материјала • Спајање ММА и ПВЦ хидроизолације на споју горње плоче и зида
четвртак	• Насипање и набијање каменог и земљаног материјала • Бетонирање каналица у одводном каналу
петак	• Монтажа ивичњака уз одводни канал • Насипање и набијање каменог и земљаног материјала
субота	• Монтажа ивичњака уз одводни канал • Насипање и набијање каменог и земљаног материјала
недеља	• Монтажа ивичњака



142+712,52 км – Подвожњак

понедељак	• *Није било радова*
уторак	• *Није било радова*
среда	• *Није било радова*
четвртак	• *Није било радова*
петак	• *Није било радова*
субота	• *Није било радова*
недеља	• *Није било радова*

143+729,21 км – Подвожњак

понедељак	• *Није било радова*
уторак	• *Није било радова*
среда	• *Није било радова*
четвртак	• *Није било радова*
петак	• *Није било радова*
субота	• *Није било радова*
недеља	• *Није било радова*

147+137,33 км – Надвожњак

понедељак	• Постављање арматуре лежишне греде у оси 9
уторак	• Постављање арматуре доње плоче потпорног зида К2
среда	• Постављање арматуре доње плоче потпорног зида К2
четвртак	• Бетонирање доње плоче потпорног зида К2 • Постављање арматуре лежишне греде у оси 9
петак	• Постављање оплате лежишне греде у оси 9 • Постављање арматуре доње плоче потпорног зида К4
субота	• Бетонирање лежишне греде у оси 9
недеља	• Постављање арматуре доње плоче потпорног зида К1

152+282,46 км – Надвожњак

понедељак	• Постављање арматуре главног монтажног носача 6а6
уторак	• Постављање оплате горње плоче на распону С3-С4
среда	• Постављање оплате горње плоче на распону С3-С4
четвртак	• Постављање оплате горње плоче на распону С3-С4 • Постављање оплате главног монтажног носача 7а8
петак	• Постављање оплате горње плоче на распону С3-С4 • Бетонирање главног монтажног носача 7а8
субота	• Постављање оплате горње плоче на распону С3-С4 • Постављање арматуре главног монтажног носача 7ц и 5ц
недеља	• Постављање оплате горње плоче на распону С3-С4 • Постављање арматуре главног монтажног носача 7ц

155+025,00 км – Екодукт

понедељак	• Постављање оплате за трећу фазу љуске
уторак	• Постављање арматуре за трећу фазу љуске
среда	• Бетонирање треће фазе љуске
четвртак	• Постављање оплате за четврту фазу љуске
петак	• Постављање оплате за четврту фазу љуске
субота	• Постављање оплате за четврту фазу љуске
недеља	• Постављање оплате за четврту фазу љуске



156+453,73 км – Подвожњак

понедељак	• Насипање и набијање каменог и земљаног материјала у слојевима • Одрађивање детаља А и Б ради еластичности на спојевима кампада • Постављање оплате слоја за пад
уторак	• Насипање и набијање каменог и земљаног материјала у слојевима • Геомеханичко испитивање набијеног материјала • Бетонирање слоја за пад • Насипање и набијање шљунчаног клина изнад барбакана • Одрађивање детаља А и Б ради еластичности на спојевима кампада
среда	• Насипање и набијање каменог и земљаног материјала у слојевима • Бетонирање слоја за пад • Одрађивање детаља А и Б ради еластичности на спојевима кампада
четвртак	• Насипање и набијање каменог и земљаног материјала у слојевима • Бетонирање слоја за пад • Одрађивање детаља А и Б ради еластичности на спојевима кампада
петак	• Насипање и набијање каменог и земљаног материјала у слојевима • Бетонирање слоја за пад
субота	• Насипање и набијање каменог и земљаног материјала у слојевима
недеља	• Насипање и набијање каменог и земљаног материјала у слојевима





157+443,73 км – Подвожњак

понедељак	• Постављање оплате зидова кампаде У24
уторак	• Постављање оплате зидова кампаде У24
среда	• Постављање оплате зидова кампаде У24
четвртак	• Бетонирање зидова кампаде У24
петак	• *Није било радова*
субота	• *Није било радова*
недеља	• *Није било радова*

160+094,84 км – Надвожњак

понедељак	• Постављање арматуре пешачких стаза – 3. такт
уторак	• Постављање арматуре пешачких стаза – 3. такт
среда	• Постављање арматуре пешачких стаза – 3. такт
четвртак	• Бетонирање пешачких стаза – 3. такт
петак	• Бетонирање пешачких стаза – 3. такт
субота	• *Није било радова*
недеља	• *Није било радова*

163+566,25 км – Надвожњак

понедељак	• *Није било радова*
уторак	• *Није било радова*
среда	• *Није било радова*
четвртак	• *Није било радова*
петак	• *Није било радова*
субота	• *Није било радова*
недеља	• *Није било радова*

Владимир Тошић, Дипломирани Грађевински Инжењер
Асистент надзорног органа за мостове и инжењерским конструкцијама

Нови Сад
5.6.2023

NEDELJNI IZVEŠTAJ O NAPREDKU RADOVA NA OBJEKTIMA
LOT3 – DEONICA 2
03.06.-09.06.2023.

Podvožnjak na km 113+327,64

- Radovi nisu izvođeni.

Propust na km 0+569,88 (levi vezni)

- Nasipanje i nabijanje u slojevima.

Galerija na km 114+716,45

- Radovi nisu izvođeni.

Vijadukt na km 117+155,43

Osa 1

- Radovi nisu izvođeni.

Osa 3

- Radovi nisu izvođeni.

Propust na km 113+547,78

- Ugradnja PVC membrane i testiranje varova.

Propust na km 114+579,38

- Radovi na izradi nasipa iznad propusta.

Osa 2

- Radovi nisu izvođeni.

Osa 4

- Radovi nisu izvođeni.

Osa 5

- Statičko ispitivanje probnog šipa u blizini ose P5.

Osa 6

- Postavljanje oplate i armature stuba, II takt.

Osa 7

- Radovi nisu izvođeni.

Osa 8

- Armrianje stuba, II takt.
- Betoniranje stuba, II takt.

Osa 9

- Postavljanje oplate i armature stuba, II takt.

Osa 10

- Radovi nisu izvođeni.

Osa 11

- Betoniranje šipova 11-1, 11-3, 11-5 i 11-2.

Osa 12

- Izrada podložnog betona.

Osa 13

- Radovi nisu izvođeni.

Osa 14

- Betoniranje šipova 14-10, 14-2, 14-7, 14-5, 14-12, 14-6 i 14-8.

Osa 15

- Armiranje ležišne grede.
- Zatrpavanje naglavne grede u slojevima uz nabijanje.

Osa 16

- Betoniranje naglavne grede.
- Armrianje stuba, I takt.

Osa 17

- Zatrpavanje naglavne grede u slojevima uz nabijanje.

Osa 18

- Zatrpavanje naglavne grede u slojevima uz nabijanj

Osa 19

- Betoniranje stuba, I takt.
- Armiranje stuba, II takt.

Osa 20

- Betoniranje stuba, I takt.

Osa 21

- Radovi nisu izvođeni.

Osa 22

- Betoniranje šipova 22-6, 22-7 i 22-8.

Osa 23

- Izrada podložnog betona.

Osa 24

- Izrada podložnog betona.

Osa 25

- Iskop i krajcovanje šipova.

Osa 26

- Radovi nisu izvođeni.

Osa 27

- Postavljanje oplate i armature stuba, II takt.

Osa 28

- Postavljanje oplate i armature stuba, II takt.

Osa 29

- Iskop i krajcovanje šipova. Prilikom iskopa, oštećena kanalizaciona (pretpostavka, atmosferska) cev.
- Izrada podložnog betona.

Osa 30

- Radovi nisu izvođeni.

Osa 31

- Postavljanje skele za oplatu stuba, II takt.

Osa 32

- Postavljanje oplate, I takt.

Osa 33

- Radovi nisu izvođeni.

Osa 34

- Betoniranje šipova 34-10, 34-8, 34-11, 34-6 i 34-9.

Osa 35

- Betoniranje šipova 35-6 – 35-14.

Osa 36

- Armiranje stuba, I takt.
- Zatrpavanje naglavne grede u slojevima uz nabijanje.

Osa 37

- Radovi nisu izvođeni.

Osa 38

- Postavljanje oplate i armature stuba, II takt.

Osa 39

- Izrada podlivki ispod ležišta.
- Postavljanje armature sanduka 39.

Osa 40

- Izrada podlivki ispod ležišta.
- Postavljanje oplate sanduka 40.

Osa 41

- Priprema podloge za skelu.

Osa 42

- Priprema podloge za skelu.

Osa 43

- Radovi nisu izvođeni.

Podvožnjak na km 118+708,31

- Postavljanje ograde.
- Radovi na izradi kolovozne konstrukcije.

Nadvožnjak na km 120+571,30

- Betoniranje šipova S6-2, S6-3, S5-3, S5-2 i S5-1.
- Statičko ispitivanje probnog šipa.
- Iskop i krajcovanje ranije izvedenih šipova.

Nadvožnjak na km 125+191,62

- Izrada podložnog betona u osama S1, S2 i S3.
- Iskop i krajcovanje šipova u osama S4, S5 i S6.

Nadvožnjak na km 126+976,09

- Betoniranje ležišne grede u osi S4.
- Betoniranje stubova u osi S5, II takt.
- Armiranje ležišne grede u osi S5.

Nadvožnjak na km 131+245,45

- Izrada podlivki u osama S2, S3 i S4.

Vijadukt na km 131+830,64

- Betoniranje gornje ploče sanduka G8.
- Betoniranje zidova i donje ploče sanduka G10
- Utezanje sanduka G8.
- Armiranje sanduka G7 i G11.

Nadvožnjak na km 135+112,95

- Armiranje i provlačenje kablova ploče između osa S5-S8.

Nadvožnjak na km 137+300,00 (Ecoduct)

- Betoniranje segmenata D i E sa desne strane.

Nadvožnjak na km 139+003,02

- Betoniranje nosača RK R4-10, R5-1 i R5-2.

Kontaktna mreža

km112+701,29 – km114+525,49

km114+574,4 – km128+520

Betoniranje temelja stubova KM:

325, 326, 327, 328, 329, 337, 339, 340

Недељни извештај о изведеним радовима на мостовима и инжењерским конструкцијама на деоници 2

5.6.2023 – 11.6.2023

142+055,50 км – Подвожњак

понедељак	• Насипање и набијање каменог и земљаног материјала • Монтажа ивичњака
уторак	• Насипање и набијање каменог и земљаног материјала • Израда детаља А и Б на зидовима
среда	• Насипање и набијање каменог и земљаног материјала • Израда детаља А и Б на зидовима • Постављање арматуре за пешачке стазе на горњој плочи
четвртак	• Насипање и набијање каменог и земљаног материјала • Фарбање унутрашњости објекта
петак	• Насипање и набијање каменог и земљаног материјала • Постављање арматуре за пешачке стазе на горњој плочи
субота	• Насипање и набијање каменог и земљаног материјала • Постављање арматуре за пешачке стазе на горњој плочи
недеља	• Постављање оплате за пешачке стазе на горњој плочи

142+712,52 км – Подвожњак

понедељак	• *Није било радова*
уторак	• *Није било радова*
среда	• *Није било радова*
четвртак	• *Није било радова*
петак	• *Није било радова*
субота	• *Није било радова*
недеља	• Постављање оплате за израду бетона за пад унутар објекта

143+729,21 км – Подвожњак

понедељак	• *Није било радова*
уторак	• *Није било радова*
среда	• *Није било радова*
четвртак	• *Није било радова*
петак	• *Није било радова*
субота	• *Није било радова*
недеља	• *Није било радова*

147+137,33 км – Надвожњак

понедељак	• Постављање арматуре, оплате и бетонирање доње плоче потпорног зида К4
уторак	• Постављање арматуре доње плоче потпорног зида К1 • Постављање арматуре лежишне греде у оси 7
среда	• Постављање арматуре доње плоче потпорног зида К1 • Постављање арматуре лежишне греде у оси 7
четвртак	• Није било радова
петак	• Постављање арматуре лежишне греде у оси 7 • Постављање арматуре доње плоче потпорног зида К3 и К5 • Бетонирање доње плоче потпорног зида К1
субота	• Бетонирање доње плоче потпорног зида К3 и К5 • Постављање арматуре лежишне греде у оси 7
недеља	• Није било радова

152+282,46 км – Надвожњак

понедељак	• Постављање арматуре и оплате лежишне греде С8 • Постављање оплате и бетонирање главног монтажног носача 5ц и 7ц
уторак	• Постављање оплате лежишне греде С8 • Постављање оплате коловозне плоче С4-С5
среда	• Бетонирање лежишне греде С8 • Постављање арматуре коловозне плоче С1-С2 и С2-С3
четвртак	• Постављање оплате коловозне плоче С4-С5 • Постављање арматуре коловозне плоче С1-С2 и С2-С3 • Постављање оплате монтажног носача 6б
петак	• Постављање оплате коловозне плоче С4-С5 • Постављање арматуре коловозне плоче С1-С2 и С2-С3 • Постављање оплате монтажног носача 6б
субота	• Постављање оплате коловозне плоче С4-С5 • Постављање арматуре коловозне плоче С3-С4
недеља	• Није било радова

155+025,00 км – Екодукт

понедељак	• Постављање оплате за четврту фазу љуске
уторак	• Постављање оплате за четврту фазу љуске
среда	• Постављање оплате за четврту фазу љуске
четвртак	• Постављање оплате за четврту фазу љуске
петак	• Постављање оплате за четврту фазу љуске
субота	• Постављање оплате за четврту фазу љуске
недеља	• Није било радова

156+453,73 км – Подвожњак

понедељак	• Насипање и набијање каменог и земљаног материјала у слојевима • Монтажа каналица унутар објекта
уторак	• Насипање и набијање каменог и земљаног материјала у слојевима • Монтажа каналица унутар објекта
среда	• Насипање и набијање каменог и земљаног материјала у слојевима • Монтажа каналица унутар објекта • Бетонирање слоја за пад са спољашње стране објекта
четвртак	• Насипање и набијање каменог и земљаног материјала у слојевима • Монтажа каналица унутар објекта • Бетонирање слоја за пад са спољашње стране објекта
петак	• Насипање и набијање каменог и земљаног материјала у слојевима • Монтажа каналица унутар објекта • Геомеханичко испитивање насутог материјала
субота	• Монтажа каналица унутар објекта
недеља	• Није било радова



157+443,73 км – Подвожњак

понедељак	• Санација прекида бетонирања на зиду затвореног рама
уторак	• Санација прекида бетонирања на зиду затвореног рама
среда	• Чишћење зидова за постављање геотекстила
четвртак	• Чишћење зидова за постављање геотекстила Санација прекида бетонирања на зиду затвореног рама
петак	• Чишћење зидова за постављање геотекстила
субота	• Постављање геотекстила на зидове објекта
недеља	• Постављање геотекстила на зидове објекта

160+094,84 км – Надвожњак

понедељак	• Постављање арматуре пешачких стаза – 4. такт
уторак	• Постављање арматуре пешачких стаза – 4. такт
среда	• Бетонирање пешачких стаза – 4. такт
четвртак	• Бетонирање пешачких стаза – 4. такт
петак	• *Није било радова*
субота	• *Није било радова*
недеља	• *Није било радова*



163+566,25 км – Надвожњак

понедељак	• *Није било радова*
уторак	• *Није било радова*
среда	• *Није било радова*
четвртак	• *Није било радова*
петак	• *Није било радова*
субота	• *Није било радова*
недеља	• *Није било радова*

Владимир Тошић, Дипломирани Грађевински Инжењер
Асистент надзорног органа за мостове и инжењерским конструкцијама

Нови Сад
12.6.2023

NEDELJNI IZVEŠTAJ O NAPREDKU RADOVA NA OBJEKTIMA
LOT3 – DEONICA 2
10.06.-16.06.2023.

Podvožnjak na km 113+327,64

- Nasipanje i nabijanje u slojevima šljunčanog kina.

Propust na km 113+547,78

- Radovi na hidroizolaciji.

Propust na km 0+569,88 (levi vezni)

- Izrada mršavog betona, prelazne ploče.

Propust na km 114+579,38

- Radovi na izradi nasipa.

Galerija na km 114+716,45

- Radovi nisu izvođeni.

Vijadukt na km 117+155,43

Osa 1, Osa 2, Osa 3, Osa 7, Osa 8, Osa 15, Osa 26, Osa 32, Osa 37, Osa 42 i Osa 43

- Radovi nisu izvođeni.

Osa 4

- Betoniranje šipova 4-3, 4-8, 4-2, 4-5 i 4-7

Osa 5

- Armiranje stuba, II takt.

Osa 6

- Betoniranje stuba, II takt.

Osa 9

- Betoniranje stuba, II takt.

Osa 10

- Izrada platforme za oplatu stuba, II takt.
- Kernovanje naglavne rede radi dokazivanja postojanja hlednog prekida u betonu.

Osa 11

- Poijanje talpi radi zaštite nasipa postojećeg koloseka.

Osa 12

- Armiranje naglavne grede.

Osa 13

- Betoniranje ležišne grede.

Osa 14

- Betoniranje šipova 14-9 i 14-14.

Osa 16

- Betoniranje stuba, II takt.

Osa 17

- Nabijanje i nasipanje u slojevima oko naglavne grede.

Osa 18

- Nabijanje i nasipanje u slojevima oko naglavne grede.

Osa 19

- Betoniranje stuba, II takt.
- Naisipanje i nabijanje u slojevima oko naglavne grede.

Osa 20

- Naisipanje i nabijanje u slojevima oko naglavne grede.

Osa 21

- Naisipanje i nabijanje u slojevima oko naglavne grede.

Osa 22

- Priprema podtla za izradu mršavog betona.

Osa 23

- Armiranje naglavne grede i postavljanje oplate.

Osa 24

- Armiranje naglavne grede.

Osa 25

- Izrada podložnog betona.

Osa 27

- Betoniranje stuba, II takt.

Osa 28

- Izrada platforme za oplatu stuba, II takt.

Osa 29

- Armiranje naglavne grede.

Osa 30

- Izrada platforme za oplatu stuba, II takt.

Osa 31

- Izrada platforme za oplatu stuba, II takt.

Osa 33

- Iskop i krajcovanje šipova.

Osa 34

- Betoniranje šipova 34-11, 34-9, 34-6, 34-4 i 34-7.

Osa 35

- Betoniranje šipova 35-13 i 35-14.

Osa 36

- Naisipanje i nabijanje u slojevima oko naglavne grede.

Osa 38

- Betoniranje stuba, II takt.

Osa 39

- Armiranje saduka i provlačenje sajli.

Osa 40

- Postavljanje oplate sanduka.

Osa 41

- Betoniranje kvadera i izrada podlivki ispod ležišta.

Podvožnjak na km 118+708,31

- Radovi nisu izvođeni.

Nadvožnjak na km 120+571,30

- Iskop i krajcovanje šipova.

Nadvožnjak na km 125+191,62

- Armiranje i betoniranje naglavnih greda u osama S2 i S3.
- Armiranje stubvova u osama S2 i S3.

Nadvožnjak na km 126+976,09

- Betoniranje ležišne grede u osi S5.

Nadvožnjak na km 131+245,45

- Radovi nisu izvođeni.

Vijadukt na km 131+830,64

- Ugrandja ležišta u osi P6.
- Montaža skele za oplatu aanduka G6.
- Armiranje donje ploče, zidova nosača i ugradnja kablova za naknadno utezanje sanduka G7.
- Injektiranje sanduka G8.
- Montaža oplate, armiranje i betoniranje gornje ploče sanduka G10.
- Montaža oplate sanduka G11.

Nadvožnjak na km 135+112,95

- Postavljanje ležišta u osi S12.
- Montaža skele između raspoba S8-S12.
- Armiranje i betoniranje rasponske konstrukcije od osa S5-S8.

Nadvožnjak na km 137+300,00 (Ecoduct)

- Betoniranje segmenata zidova:
  - Desna strana: F i G
  - Leva strana: H
- Hidroizolacija (bitumenska) naglavne grede i zidova sa unutrašnje strane do kote nasipa.

Nadvožnjak na km 139+003,02

- Betoniranje montažnih nosača RK R5-3, R5-4, R5-5 i R5-6.

Kontaktna mreža

km112+701,29 – km114+525,49

- Radovi nisu izvođeni.

km114+574,4 – km128+520

- 349, L87, 350, L88
- 347 i 348
- 351 i 352
- 353 i 354
- 355 i 356
- 357 i 358
- 359 i 360
- 361 i 362
- 363 i 364
- 365, 366, L89, 367, L90 i 368
- 369, 370, 371 i 372
- 373, 374, 375 i L91
- 376, L92, 377, 378, 379 i 380
- 381, 382, 383, 384 i 385
- 386, 387, 388, L93 i 389

Недељни извештај о изведеним радовима на мостовима и инжењерским конструкцијама на деоници 2

12.6.2023 – 18.6.2023

142+055,50 км – Подвожњак

понедељак	• Постављање оплате за пешачке стазе на горњој плочи • Насипање и набијање каменог и земљаног материјала • Геомеханичко испитивање насутог материјала
уторак	• Постављање оплате за пешачке стазе на горњој плочи • Насипање и набијање каменог и земљаног материјала
среда	• Бетонирање пешачке стазе на горњој плочи • Насипање и набијање каменог и земљаног материјала • Геомеханичко испитивање насутог материјала
четвртак	• Насипање и набијање каменог и земљаног материјала
петак	• Насипање и набијање каменог и земљаног материјала
субота	• Насипање и набијање каменог и земљаног материјала
недеља	• Није било радова

142+712,52 км – Подвожњак

понедељак	• Постављање оплате за израду бетона за пад унутар објекта
уторак	• *Није било радова*
среда	• *Није било радова*
четвртак	• *Није било радова*
петак	• Бетонирање слоја за пад унутар објекта
субота	• *Није било радова*
недеља	• *Није било радова*

143+729,21 км – Подвожњак

понедељак	• *Није било радова*
уторак	• *Није било радова*
среда	• *Није било радова*
четвртак	• *Није било радова*
петак	• *Није било радова*
субота	• *Није било радова*
недеља	• *Није било радова*

147+137,33 км – Надвожњак

понедељак	• Постављање арматуре зида потпорног зида К1 • Постављање арматуре лежишне греде у оси 7
уторак	• Постављање арматуре лежишне греде у оси 7
среда	• Постављање арматуре зида потпорног зида К3 • Постављање арматуре лежишне греде у оси 7
четвртак	• Постављање оплате лежишне греде у оси 7
петак	• Бетонирање лежишне греде у оси 7
субота	• *Није било радова*
недеља	• *Није било радова*

152+282,46 км – Надвожњак

понедељак	• Постављање оплате коловозне плоче С4-С5 • Постављање арматуре коловозне плоче С3-С4 • Постављање оплате и бетонирање главног монтажног носача 6а1
уторак	• Постављање оплате главног монтажног носача 6а2 • Постављање оплате коловозне плоче С4-С5 • Постављање арматуре коловозне плоче С3-С4
среда	• Бетонирање главног монтажног носача 6а2 • Постављање оплате коловозне плоче С4-С5 • Постављање арматуре коловозне плоче С3-С4
четвртак	• Бетонирање главног монтажног носача 6а3 • Постављање оплате коловозне плоче С4-С5 • Постављање арматуре коловозне плоче С3-С4
петак	• Бетонирање главног монтажног носача 6а4 • Постављање оплате коловозне плоче С4-С5 • Постављање арматуре коловозне плоче С3-С4
субота	• Бетонирање главног монтажног носача 6а5 • Постављање оплате коловозне плоче С4-С5 • Постављање арматуре коловозне плоче С3-С4
недеља	• *Није било радова*

155+025,00 км – Екодукт

понедељак	• Постављање оплате за четврту фазу љуске
уторак	• Постављање оплате за четврту фазу љуске
среда	• Постављање оплате за четврту фазу љуске
четвртак	• Постављање оплате за четврту фазу љуске
петак	• Постављање оплате за четврту фазу љуске
субота	• Постављање оплате за четврту фазу љуске
недеља	• Није било радова

156+453,73 км – Подвожњак

понедељак	• *Није било радова*
уторак	• Насипање и набијање каменог и земљаног материјала у слојевима • Геомеханичко испитивање насутог материјала
среда	• Насипање и набијање каменог и земљаног материјала у слојевима
четвртак	• Насипање и набијање каменог и земљаног материјала у слојевима • Геомеханичко испитивање насутог материјала
петак	• Насипање и набијање каменог и земљаног материјала у слојевима
субота	• Насипање и набијање каменог и земљаног материјала у слојевима • Геомеханичко испитивање насутог материјала
недеља	• Насипање и набијање каменог и земљаног материјала у слојевима

157+443,73 км – Подвожњак

понедељак	• Постављање геотекстила на зидове објекта
уторак	• Постављање геотекстила на зидове објекта
среда	• *Није било радова*
четвртак	• Постављање ПВЦ хидроизолације преко зидова објекта
петак	• Постављање ПВЦ хидроизолације преко зидова објекта
субота	• *Није било радова*
недеља	• *Није било радова*

160+094,84 км – Надвожњак

понедељак	• Постављање арматуре пешачких стаза – 5. такт
уторак	• Постављање арматуре пешачких стаза – 5. такт
среда	• Бетонирање пешачких стаза – 5. такт
четвртак	• Постављање арматуре пешачких стаза – 6. такт
петак	• Постављање арматуре пешачких стаза – 6. такт
субота	• *Није било радова*
недеља	• *Није било радова*



163+566,25 км – Надвожњак

понедељак	• *Није било радова*
уторак	• *Није било радова*
среда	• *Није било радова*
четвртак	• *Није било радова*
петак	• *Није било радова*
субота	• *Није било радова*
недеља	• *Није било радова*

Владимир Тошић, Дипломирани Грађевински Инжењер — Нови Сад

Асистент надзорног органа за мостове и инжењерским конструкцијама — 19.6.2023

NEDELJNI IZVEŠTAJ O NAPREDKU RADOVA NA OBJEKTIMA
LOT3 – DEONICA 2
17.06.-23.06.2023.

Podvožnjak na km 113+327,64

- Radovi nisu izvođeni.

Propust na km 113+547,78

- Betoniranje zaštitnog sloja hidroizolacije na gornjoj ploči. Nadzorni organ upoznao izvođača sa predmetnom pozicijom. Izvođač nije betonirao prema TU i koristio je beton iz fabrike koja nije odobrena. Naložena obustava radova. Izvođač završio radove nakon odlaska nadzornog organa i pored zabrane.

Propust na km 0+569,88 (levi vezni)

- Radovi nisu izvođeni.

Propust na km 114+579,38

- Radovi nisu izvođeni.

Galerija na km 114+716,45

- Radovi nisu izvođeni.

Vijadukt na km 117+155,43

Osa 1

- Radovi nisu izvođeni.

Osa 2

- Radovi nisu izvođeni.

Osa 3

- Radovi nisu izvođeni.

Osa 4

- Završeni radovi na izradi šipova.

Osa 5

- Betoniranje stuba, II takt.

Osa 6

- Radovi nisu izvođeni.

Osa 7

- Radovi nisu izvođeni.

Osa 8

- Radovi nisu izvođeni.

Osa 9

- Radovi nisu izvođeni.

Osa 10

- Armiranje stuba, II takt.

Osa 11

- Iskop i krajcovanje šipova.

Osa 12

- Betoniranje naglavne grede.

Osa 13

- Radovi nisu izvođeni.

Osa 14

- Završeni radovi na izradi šipova.

Osa 15

- Montaža oplate ležišne grede.

Osa 16

- Radovi nisu izvođeni.

Osa 17

- Radovi nisu izvođeni.

Osa 18

- Radovi nisu izvođeni.

Osa 19

- Montaža oplate ležišne grede.

Osa 20

- Nabijanje i nasipanje u slojevima oko naglavne grede.

Osa 21

- Radovi nisu izvođeni.

Osa 22

- Armiranje naglavne grede.

Osa 23

- Betoniranje naglavne grede.
- Betoniranje stuba, I takt.

Osa 24

- Betoniranje naglavne grede.

Osa 25

- Armiranje naglavne grede.

Osa 26

- Pripremni radovi za skelu.

Osa 27

- Pripremni radovi za skelu.

Osa 28

- Betoniranje stuba, II takt.

Osa 29

- Armiranje naglavne grede.

Osa 30

- Radovi nisu izvođeni.

Osa 31

- Armiranje stuba, I takt.

Osa 32

- Radovi nisu izvođeni.

Osa 33

- Iskop i krajcovanje šipova.

Osa 34

- Betoniranje šipova 34-5 i 34-3.

Osa 35

- Radovi nisu izvođeni.

Osa 36

- Radovi nisu izvođeni.

Osa 37

- Radovi nisu izvođeni.

Osa 38

- Montaža skele.

Osa 39

- Armiranje sanduka.

Osa 40

- Montaža oplate sanduka.

Osa 41

- Montaža skele.

Osa 42

- Pripremni radovi za skelu.

Osa 43

- Radovi nisu izvođeni.

Podvožnjak na km 118+708,31

- Radovi na prepravci bitumenskih traka unutar podvožnjaka. Nadzorni organ nije prihvatio ugradjenu hidroizolaciju, podigla se usled vlage u ploči.

Nadvožnjak na km 120+571,30

- Radovi nisu izvođeni.

Nadvožnjak na km 125+191,62

- Izrada mršavog betona u osama S4, S5 i S6.
- Armiranje naglavnih greda S1, S4, S5 i S6.
- Armiranje i betoniranje stuba S2, II takt.
- Armiranje stuba S3, I takt.

Nadvožnjak na km 126+976,09

- Radovi nisu izvođeni.

Nadvožnjak na km 131+245,45

- Brušenje i nanošenje reparaturnog maltera na nosačima gde su uočljivi tragovi zaorebljnog vazduha u oplati.

Vijadukt na km 131+830,64

- Ugradnja ležišta P13.
- Izrada podlivki ispod ležišta P6 i P13.
- Utezanje i injektiranje sanduka G10.
- Betoniranje gornje ploče sanduka G7.
- Armiranje nosača G6 i G11.

Nadvožnjak na km 135+112,95

- Utezanje nosača RK od ose S5-S8.
- Montaža skele RK od ose S8-S12.

Nadvožnjak na km 137+300,00 (Ecoduct)

- Betoniranje zidova B i H sa desne strane.
- Hidroizolacioni premaz sa unutrašnje strane ekodukta.
- Nasipanje i nabijanje u slojevima sa unutrašnje strane ekodukta.

Nadvožnjak na km 139+003,02

- Betoniranje nosača RK R5-8, R5-9 i R5-10.
- Injektiranje nosača u rasponu R4.

Kontaktna mreža

km112+701,29 – km114+525,49

- Radovi nisu izvođeni.

km114+574,4 – km128+520

- Radovi nisu izvođeni.

Недељни извештај о изведеним радовима на мостовима и инжењерским конструкцијама на деоници 2

19.6.2023 – 25.6.2023

142+055,50 км – Подвожњак

понедељак	• Насипање и набијање каменог и земљаног материјала • Премазивање битулитом унутрашњих страна зидова до висине саобраћајнице • Сачмарење доње плоче
уторак	• Насипање и набијање каменог и земљаног материјала • Премазивање битулитом унутрашњих страна зидова до висине саобраћајнице • Сачмарење доње плоче • Пескарење пешачких стаза
среда	• Насипање и набијање каменог и земљаног материјала • Премазивање битулитом унутрашњих страна зидова до висине саобраћајнице • Сачмарење доње плоче • Пескарење пешачких стаза
четвртак	• Насипање и набијање каменог и земљаног материјала • Премазивање битулитом унутрашњих страна зидова до висине саобраћајнице • Сачмарење доње плоче • Варење кондор трака
петак	• Насипање и набијање каменог и земљаног материјала • Сачмарење доње плоче • Варење кондор трака
субота	• Варење кондор трака • Насипање и набијање каменог и земљаног материјала
недеља	• *Није било радова*



142+712,52 км – Подвожњак

понедељак	• *Није било радова*
уторак	• Монтажа каналица одводног канала
среда	• Монтажа ПВЦ цеви до пумпне станице
четвртак	• Израда детаља дилатационих спојница зидова
петак	• Монтажа каналица одводног канала
субота	• Израда детаља дилатационих спојница зидова • Постављање оплате бетона за пад
недеља	• Бетонирање слоја за пад унутар затвореног рама • Израда детаља дилатационих спојница зидова

143+729,21 км – Подвожњак

понедељак	• *Није било радова*
уторак	• *Није било радова*
среда	• *Није било радова*
четвртак	• *Није било радова*
петак	• *Није било радова*
субота	• *Није било радова*
недеља	• *Није било радова*

147+137,33 км – Надвожњак

понедељак	• Постављање арматуре лежишне греде у оси 6
уторак	• Постављање арматуре лежишне греде у оси 6
среда	• Постављање арматуре лежишне греде у оси 6
четвртак	• Премазивање стубова анти корозивном заштитом
петак	• *Није било радова*
субота	• *Није било радова*
недеља	• *Није било радова*

152+282,46 км – Надвожњак

понедељак	• Постављање оплате и бетонирање главног монтажног носача 6а6 • Постављање арматуре главног монтажног носача 6а7
уторак	• Постављање оплате попречне греде С2, С3, С4 • Постављање арматуре главног монтажног носача 6а8
среда	• Постављање оплате и бетонирање главног монтажног носача 6а7 • Бетонирање попречних греда С1, С2, С3, С4
четвртак	• Постављање оплате и бетонирање главног монтажног носача 6а8 • Постављање арматуре главног монтажног носача 6ц • Постављање оплате горње коловозне плоче С1 и С2
петак	• Постављање оплате и бетонирање главног монтажног носача 6ц
субота	• Постављање оплате и бетонирање горње коловозне плоче С1- С2 и С2 – С3
недеља	• *Није било радова*



155+025,00 км – Екодукт

понедељак	• *Није било радова*
уторак	• *Није било радова*
среда	• *Није било радова*
четвртак	• *Није било радова*
петак	• *Није било радова*
субота	• Постављање оплате за четврту фазу љуске
недеља	• Постављање арматуре за четврту фазу љуске

156+453,73 км – Подвожњак

понедељак	• Насипање и набијање каменог и земљаног материјала у слојевима • Геомеханичко испитивање насутог материјала
уторак	• Насипање и набијање каменог и земљаног материјала у слојевима •
среда	• Насипање и набијање каменог и земљаног материјала у слојевима
четвртак	• Насипање и набијање каменог и земљаног материјала у слојевима • Геомеханичко испитивање насутог материјала
петак	• Насипање и набијање каменог и земљаног материјала у слојевима
субота	• Насипање и набијање каменог и земљаног материјала у слојевима • Монтажа ивичњака
недеља	• Бетонирање пешачких стаза



157+443,73 км – Подвожњак

понедељак	• Постављање ПВЦ хидроизолације преко зидова објекта
уторак	• Постављање ПВЦ хидроизолације преко зидова објекта
среда	• Постављање ПВЦ хидроизолације преко зидова објекта
четвртак	• *Није било радова*
петак	• Постављање геотекстила преко ПВЦ хидроизолације зидова
субота	• *Није било радова*
недеља	• *Није било радова*

160+094,84 км – Надвожњак

понедељак	• Постављање арматуре пешачких стаза – 6. такт
уторак	• Бетонирање пешачких стаза – 6. такт
среда	• Бетонирање пешачких стаза – 6. такт
четвртак	• *Није било радова*
петак	• *Није било радова*
субота	• *Није било радова*
недеља	• *Није било радова*

163+566,25 км – Надвожњак

понедељак	• *Није било радова*
уторак	• *Није било радова*
среда	• *Није било радова*
четвртак	• *Није било радова*
петак	• *Није било радова*
субота	• *Није било радова*
недеља	• *Није било радова*

Владимир Тошић, Дипломирани Грађевински Инжењер
Асистент надзорног органа за мостове и инжењерским конструкцијама

Нови Сад
26.6.2023

NEDELJNI IZVEŠTAJ GEODEZIJA 29.05.2023. - 04.06.2023

NO.	FOTO DOKUMENTACIJA	OPIS	KOMENTAR
1		Deonica Novi Sad Rumenka - Most na km 81+644.83. Geodetska kontrola oplate naglavne grede na stubnom mestu S2, broj najave NSSU-S1-D1-STR-BR2-RIA-g078.	Pozicija nije spremna za kontrolu.
2		Otvorena pruga Novi Sad - Rumenka. Geodetska kontrola zaštitnog sloja od PR 263 km 83+050 do PR 270 km 83+225 - Desni kolosek i desni teretni kolosek, broj najave NSSU-S1.2-D1-SUB-RIA-g472.	Pozicija je u granicama dozvoljenih odstupanja.
3		Otvorena pruga Novi Sad - Rumenka. Geodetska kontrola oplate (remenata) obloženog betonskog kanala od PR 77 km 1+900 do PR 78 km 1+925 - leva strana (levi teretni kolosek), broj najave NSSU-S1.2-D1-SUB-RIA-gk009-R1.	Pozicija je u granicama dozvoljenih odstupanja.

Izveštaj izradio: Goran Marinković

NEDELJNI IZVEŠTAJ GEODEZIJA 29.05.2023. - 04.06.2023

4		Otvorena pruga Novi Sad - Rumenka. Geodetska kontrola oplate (remenata) obloženog betonskog kanala od PR 74 km 1+825 do PR 78 km 1+925 - desna strana (levi teretni kolosek), broj najave NSSU-S1.2-D1-SUB-RIA-gk010-R1.	Pozicija je u granicama dozvoljenih odstupanja.
5		Otvorena pruga Novi Sad - Rumenka. Geodetska kontrola oplate (remenata) obloženog betonskog kanala od PR 83 km 2+050 do PR 85 km 2+100 - desna strana (levi teretni kolosek), broj najave NSSU-S1.2-D1-SUB-RIA-gk011.	Pozicija nije spremna za kontrolu.
6		Stanica Rumenka. Geodetska kontrola zaštitnog sloja od PR 272 km 83+275 do PR 282 km 83+525 - Desni kolosek i desni teretni kolosek, broj najave NSSU-S1.3-D1-SUB-RIA-g063.	Pozicija nije spremna za kontrolu.

Izveštaj izradio: Goran Marinković

NEDELJNI IZVEŠTAJ GEODEZIJA 29.05.2023. - 04.06.2023

7		Stanica Rumenka. Geodetska kontrola oplate (remenata) obloženog betonskog kanala od PR 299 km 83+950 do PR 301 km 84+000 - leva strana, broj najave NSSU-S1.3-D1-SUB-RIA-gk006-R1.	Pozicija je u granicama dozvoljenih odstupanja.
8		Stanica Rumenka. Geodetska kontrola oplate (remenata) obloženog betonskog kanala od PR 317 km 84+400 do PR 322 km 84+525 - leva strana, broj najave NSSU-S1.3-D1-SUB-RIA-gk007.	Pozicija nije spremna za kontrolu.
9		Stanica Rumenka. Geodetska kontrola oplate (remenata) obloženog betonskog kanala od PR 310 km 84+225 do PR 313 km 84+300 - leva strana, broj najave NSSU-S1.3-D1-SUB-RIA-gk008.	Pozicija je u granicama dozvoljenih odstupanja.

Izveštaj izradio: Goran Marinković

NEDELJNI IZVEŠTAJ GEODEZIJA 29.05.2023. - 04.06.2023

10		Stanica Rumenka. Geodetska kontrola oplate (remenata) obloženog betonskog kanala od PR 284 km 83+575 do PR 286 km 83+625 - leva strana, broj najave NSSU-S1.3-D1-SUB-RIA-gk009.	Pozicija je u granicama dozvoljenih odstupanja.
11		Železnička stanica Kisač. Geodetska kontrola prefabrikovanog tela zida, km 90+361.65 - km 90+442.31 peron 2, broj najave NSSU-S1-D1-STR-ST3-RIA-g176.	Pozicija je u granicama dozvoljenih odstupanja.
12		Deonica Stepanovićevo Zmajevo - Nadvožnjak na km 98+149. Geodetska kontrola pozicije slivnika od stubnog mesta S5 do S10, broj najave NSSU-S1-D1-STR-OP5-RIA-g064.	Pozicija je geodetski snimljena.

Izveštaj izradio: Goran Marinković

NEDELJNI IZVEŠTAJ GEODEZIJA 29.05.2023. - 04.06.2023

13		Deonica Stepanovićevo Zmajevo - Nadvožnjak na km 102+309. Geodetska kontrola pozicija izvedenih šipova na stubnom mestu S8 (S8-1,S8-2,S8-3), broj najave NSSU-S1-D1-STR-OP7-RIA-g024.	Pozicija je u granicama dozvoljenih odstupanja.
14		Deonica Stepanovićevo Zmajevo - Nadvožnjak na km 102+309. Geodetska kontrola pozicija izvedenih šipova na stubnom mestu S9 (S9-1,S9-2,S9-3), broj najave NSSU-S1-D1-STR-OP7-RIA-g025.	Pozicija je u granicama dozvoljenih odstupanja.
15		Stanica Zmajevo. Geodetska kontrola sloja ojačanja nasipa od PR 1067 km 102+700 do PR 1074 km 102+875 - Levi i desni kolosek, kolosek broj 1, kolosek broj 4, broj najave NSSU-S1.9-D1-SUB-RIA-g013.	Pozicija je u granicama dozvoljenih odstupanja.

Izveštaj izradio: Goran Marinković

NEDELJNI IZVEŠTAJ GEODEZIJA 29.05.2023. - 04.06.2023

16		Otvorena pruga Novi Sad - Rumenka. Geodetska kontrola zaštitnog sloja od PR 270 km 83+225 do PR 272 km 83+275 - Desni kolosek i desni teretni kolosek, broj najave NSSU-S1.2-D1-SUB-RIA-g473.	Pozicija je u granicama dozvoljenih odstupanja.
17		Otvorena pruga Novi Sad - Rumenka. Geodetska kontrola oplate (remenata) obloženog betonskog kanala od PR 83 km 2+050 do PR 85 km 2+100 - desna strana (levi teretni kolosek), broj najave NSSU-S1.2-D1-SUB-RIA-gk011-R1.	Pozicija je u granicama dozvoljenih odstupanja.
18		Otvorena pruga Novi Sad - Rumenka. Geodetska kontrola oplate (remenata) obloženog betonskog kanala od PR 64 km 1+575 do PR 74 km 1+825 - desna strana (levi teretni kolosek), broj najave NSSU-S1.2-D1-SUB-RIA-gk012.	Pozicija nije spremna za kontrolu.

Izveštaj izradio: Goran Marinković

NEDELJNI IZVEŠTAJ GEODEZIJA 29.05.2023. - 04.06.2023

19		Otvorena pruga Novi Sad - Rumenka. Geodetska kontrola zida i gornje ploče TKO 24 i 25 Rumenka-Vrbas, broj najave NSSU-S1-D1-STR-TKKO-RIA-g034.	Pozicija TKO 24 je u granicama dozvoljenih odstupanja. Pozicija TKO 25 nije u granicama dozvoljenih odstupanja.
20		Otvorena pruga Novi Sad - Rumenka. Geodetska kontrola prodora ispod trupa pruge od km 82+758 do km 83+275, broj najave NSSU-S1-D1-TCS-RIA-g004.	Pozicija nije u granicama dozvoljenih odstupanja.
21		Stanica Rumenka. Geodetska kontrola prodora ispod trupa pruge od km 83+275 do km 84+600, broj najave NSSU-S1-D1-TCS-RIA-g005.	Pozicija nije spremna za kontrolu.

Izveštaj izradio: Goran Marinković

NEDELJNI IZVEŠTAJ GEODEZIJA 29.05.2023. - 04.06.2023

22		Stanica Rumenka. Geodetska kontrola zaštitnog sloja od PR 272 km 83+275 do PR 282 km 83+525 - Desni kolosek i desni teretni kolosek, broj najave NSSU-S1.3-D1-SUB-RIA-g063-R1.	Pozicija je u granicama dozvoljenih odstupanja.
23		Stanica Rumenka. Geodetska kontrola oplate (remenata) obloženog betonskog kanala od PR 307 km 84+150 do PR 310 km 84+225 - leva strana, broj najave NSSU-S1.3-D1-SUB-RIA-gk010.	Pozicija je u granicama dozvoljenih odstupanja.
24		Deonica Rumenka - Kisač. Geodetska kontrola ankera na temeljima stubova kontaktne mreže broj : L32, 101, 100, 99, 98, 97, 96, 95, 94, 93, L29, L30, 92, 91, 90, 89, L28, L27, 88, 87, 86, L26, 85, 84, 83, broj najave NSSU-S1-D1-STR-OCS-RIA-g227.	Pozicija je u granicama dozvoljenih odstupanja.

Izveštaj izradio: Goran Marinković

NEDELJNI IZVEŠTAJ GEODEZIJA 29.05.2023. - 04.06.2023

25		Stanica Stepanovićevo. Geodetska kontrola zaštitnog sloja od PR 832 km 97+125 do PR 848 km 97+500 - Levi i desni kolosek, kolosek broj 1, kolosek broj 4, broj najave NSSU-S1.7-D1-SUB-RIA-g018.	Pozicija je u granicama dozvoljenih odstupanja.
26		Stanica Zmajevo. Geodetska kontrola oplate krune peronskog zida km 102+480.73 - km 102+559.13 peron 1, broj najave NSSU-S1-D1-STR-ST5-RIA-g191-R1.	Pozicija je u granicama dozvoljenih odstupanja.
27		Stanica Zmajevo. Geodetska kontrola oplate krune peronskog zida km 102+663.48 – km 102+693 peron 2, broj najave NSSU-S1-D1-STR-ST5-RIA-g192.	Pozicija je u granicama dozvoljenih odstupanja.

Izveštaj izradio: Goran Marinković

NEDELJNI IZVEŠTAJ GEODEZIJA 29.05.2023. - 04.06.2023

28		Deonica Zmajevo Vrbas - Nadvožnjak na km 108+115. Geodetska kontrola oplate naglavne grede stubnog mesta C2, broj najave NSSU-S1-D1-STR-OP9-RIA-g116-R1.	Pozicija nije spremna za kontrolu.
29		Deonica Zmajevo Vrbas - Nadvožnjak na km 108+115. Geodetska kontrola oplate naglavne grede stubnog mesta C3, broj najave NSSU-S1-D1-STR-OP9-RIA-g119-R1.	Pozicija nije spremna za kontrolu.
30		Deonica Zmajevo Vrbas - Nadvožnjak na km 108+115. Geodetska kontrola oplate naglavne grede stubnog mesta C5, broj najave NSSU-S1-D1-STR-OP9-RIA-g122-R1.	Pozicija nije spremna za kontrolu.

NEDELJNI IZVEŠTAJ GEODEZIJA 29.05.2023. - 04.06.2023

31		Deonica Zmajevo Vrbas - Nadvožnjak na km 108+115. Geodetska kontrola oplate naglavne grede stubnog mesta C6, broj najave NSSU-S1-D1-STR-OP9-RIA-g125-R1.	Pozicija nije spremna za kontrolu.
32		Deonica Novi Sad - Stanica Rumenka. Geodetska kontrola zaštitnog sloja od PR 263 km 83+050 do PR 272 km 83+275 - Levi kolosek i levi teretni kolosek, broj najave NSSU-S1.2-D1-SUB-RIA-g474.	Pozicija je u granicama dozvoljenih odstupanja.
33		Deonica Novi Sad - Stanica Rumenka. Geodetska kontrola oplate (remenata) obloženog betonskog kanala od PR 70 km 1+725 do PR 73 km 1+800 - desna strana (levi teretni kolosek), broj najave NSSU-S1.2-D1-SUB-RIA-gk013.	Pozicija nije spremna za kontrolu.

Izveštaj izradio: Goran Marinković

NEDELJNI IZVEŠTAJ GEODEZIJA 29.05.2023. - 04.06.2023

34		Deonica Novi Sad - Stanica Rumenka. Geodetska kontrola oplate (remenata) obloženog betonskog kanala od PR 85 km 2+100 do PR 86 km 2+125 - desna strana (levi teretni kolosek), broj najave NSSU-S1.2-D1-SUB-RIA-gk014.	Pozicija nije spremna za kontrolu.
35		Deonica Novi Sad Rumenka - Most na km 81+644.83. Geodetska kontrola oplate naglavne grede na stubnom mestu S2, broj najave NSSU-S1-D1-STR-BR2-RIA-g078-R1.	Pozicija nije u granicama dozvoljenih odstupanja.
36		Stanica Rumenka. Geodetska kontrola položaja zaštitnog sloja od PR 272 km 83+275 do PR 276 km 83+375 - Levi kolosek i levi teretni kolosek, broj najave NSSU-S1.3-D1-SUB-RIA-g064.	Pozicija je u granicama dozvoljenih odstupanja.

Izveštaj izradio: Goran Marinković

NEDELJNI IZVEŠTAJ GEODEZIJA 29.05.2023. - 04.06.2023

37		Stanica Rumenka. Geodetska kontrola oplate (remenata) obloženog betonskog kanala od PR 317 km 84+400 do PR 322 km 84+525 - leva strana, broj najave NSSU-S1.3-D1-SUB-RIA-gk007-R1.	Pozicija nije spremna za kontrolu.
38		Stanica Rumenka. Geodetska kontrola ankera na temeljima stubova kontaktne mreže broj : 1, 2, 3, 4, L1, L2, 54, 55, broj najave NSSU-S1-D1-STR-OCS-RIA-g234.	Pozicija je u granicama dozvoljenih odstupanja.
39		Deonica Rumenka - Kisač. Geodetska kontrola ankera na temeljima stubova kontaktne mreže broj : L25, L26, broj najave NSSU-S1-D1-STR-OCS-RIA-g232.	Pozicija nije spremna za kontrolu.

Izveštaj izradio: Goran Marinković

NEDELJNI IZVEŠTAJ GEODEZIJA 29.05.2023. - 04.06.2023

40		Deonica Rumenka Kisač. Geodetska kontrola sloja ojačanja nasipa od PR 385 km 86+100 do PR 388 km 86+175 - Levi i desni kolosek, broj najave NSSU-S1.4-D1-SUB-RIA-g076.	Pozicija je u granicama dozvoljenih odstupanja.
41		Deonica Rumenka Kisač. Geodetska kontrola prelaznog sloja od PR 388 km 86+175 do PR 402 km 86+525 - Levi i desni kolosek, broj najave NSSU-S1.8-D1-SUB-RIA-g072-R2.	Pozicija je u granicama dozvoljenih odstupanja.
42		Deonica Stepanovićevo Zmajevo - Nadvožnjak na km 102+309. Geodetska kontrola oplate stubova na stubnom mestu S6 (drugi segment), broj najave NSSU-S1-D1-STR-OP7-RIA-g026.	Pozicija je u granicama dozvoljenih odstupanja prema situaciji koja je pogrešna za 10 cm.

Izveštaj izradio: Goran Marinković

NEDELJNI IZVEŠTAJ GEODEZIJA 29.05.2023. - 04.06.2023

43		Deonica Stepanovićevo Zmajevo - Nadvožnjak na km 102+309. Geodetska kontrola donje ploče od stubnog mesta S1 - S5, broj najave NSSU-S1-D1-STR-OP7-RIA-g027.	Pozicija je u granicama dozvoljenih odstupanja.
44		Deonica Novi Sad - Stanica Rumenka. Geodetska kontrola oplate (remenata) obloženog betonskog kanala od PR 69 km 1+700 do PR 73 km 1+800 - desna strana (levi teretni kolosek), broj najave NSSU-S1.2-D1-SUB-RIA-gk013-R1.	Pozicija je u granicama dozvoljenih odstupanja.
45		Deonica Novi Sad - Stanica Rumenka. Geodetska kontrola oplate (remenata) obloženog betonskog kanala od PR 85 km 2+100 do PR 86 km 2+125 - desna strana (levi teretni kolosek), broj najave NSSU-S1.2-D1-SUB-RIA-gk014-R1.	Pozicija nije spremna za kontrolu.

Izveštaj izradio: Goran Marinković

NEDELJNI IZVEŠTAJ GEODEZIJA 29.05.2023. - 04.06.2023

46		Deonica Novi Sad - Stanica Rumenka. Geodetska kontrola položaja oplate zidova i gornje ploče na TKO br. 24 i 25 na deonici Sajlovo - Rumenka, broj najave NSSU-S1-D1-STR-TKKO-RIA-g041.	Pozicija izbetonirana pre geodetske kontrole.
47		Deonica Novi Sad Rumenka - Most na km 81+644.83. Geodetska kontrola oplate naglavne grede na stubnom mestu S2, broj najave NSSU-S1-D1-STR-BR2-RIA-g078-R2.	Pozicija je kontrolisana 31.05.2023.
48		Stanica Rumenka. Geodetska kontrola položaja oplate zidova i gornje ploče na TKO br. 1, 2, 3, 4 na deonici Rumenka, broj najave NSSU-S1-D1-STR-TKKO-RIA-g042.	Pozicija izbetonirana pre geodetske kontrole.

Izveštaj izradio: Goran Marinković

NEDELJNI IZVEŠTAJ GEODEZIJA 29.05.2023. - 04.06.2023

49		Stanica Rumenka. Geodetska kontrola zaštitnog sloja od PR 276 km 83+375 do PR 282 km 83+525 - Levi kolosek i levi teretni kolosek, broj najave NSSU-S1.3-D1-SUB-RIA-g065.	Pozicija je u granicama dozvoljenih odstupanja.
50		Stanica Rumenka. Geodetska kontrola oplate (remenata) obloženog betonskog kanala od PR 317 km 84+400 do PR 322 km 84+525 - leva strana, broj najave NSSU-S1.3-D1-SUB-RIA-gk007-R2.	Pozicija je u granicama dozvoljenih odstupanja.
51		Deonica Rumenka - Kisač. Geodetska kontrola prelaznog sloja od PR 385 km 86+100 do PR 388 km 86+175 - Levi i desni kolosek, broj najave NSSU-S1.4-D1-SUB-RIA-g078.	Pozicija nije spremna za kontrolu.

Izveštaj izradio: Goran Marinković

NEDELJNI IZVEŠTAJ GEODEZIJA 29.05.2023. - 04.06.2023

52		Deonica Kisač Stepanovićevo - Nadvožnjak na km 92+768. Geodetska kontrola pozicija izvedenih šipova na stubnim mestima : S1, S2, S3, broj najave NSSU-S1-D1-STR-OP3-RIA-g018.	Zbog terenskih uslova, vode i blata nije bilo moguće vršiti merenja.
53		Deonica Stepanovićevo-Zmajevo. Geodetska kontrola zaštitnog sloja od PR 903 km 98+825 do PR 935 km 99+600 - Levi i desni kolosek, broj najave NSSU-S1.8-D1-SUB-RIA-g072-R2.	Pozicija nije u granicama dozvoljenih odstupanja.
54		Deonica Stepanovićevo Zmajevo. Geodetska kontrola ankera na temeljima stubova kontaktne mreže broj : 34, broj najave NSSU-S1-D1-STR-OCS-RIA-g236.	Pozicija je u granicama dozvoljenih odstupanja.

Izveštaj izradio: Goran Marinković

NEDELJNI IZVEŠTAJ GEODEZIJA 29.05.2023. - 04.06.2023

55		Deonica Stepanovićevo Zmajevo - Nadvožnjak na km 102+309. Geodetska kontrola oplate naglavne grede na stubnom mestu S7, broj najave NSSU-S1-D1-STR-OP7-RIA-g028.	Pozicija nije spremna za kontrolu.
56		Stanica Zmajevo. Geodetska kontrola ankera na temeljima stubova kontaktne mreže broj : 23, 24, 25, 26, broj najave NSSU-S1-D1-STR-OCS-RIA-g238.	Pozicija je u granicama dozvoljenih odstupanja.
57		Stanica Zmajevo. Geodetska kontrola prelaznog sloja od PR 1067 km 102+700 do PR 1074 km 102+875- Levi i desni kolosek, kolosek broj 1, kolosek broj 4, broj najave NSSU-S1.9-D1-SUB-RIA-g014.	Pozicija je u granicama dozvoljenih odstupanja.

Izveštaj izradio: Goran Marinković

NEDELJNI IZVEŠTAJ GEODEZIJA 29.05.2023. - 04.06.2023

58		Stanica Zmajevo. Geodetska kontrola oplate krune peronskog zida km102+556-km102+701 peron 1, broj najave NSSU-S1-D1-STR-ST5-RIA-g193.	Pozicija je u granicama dozvoljenih odstupanja.
59		Deonica Novi Sad - Stanica Rumenka. Geodetska kontrola oplate (remenata) obloženog betonskog kanala od PR 85 km 2+100 do PR 86 km 2+125 - desna strana (levi teretni kolosek), broj najave NSSU-S1.2-D1-SUB-RIA-gk014-R2.	Pozicija je u granicama dozvoljenih odstupanja.
60		Stanica Rumenka. Geodetska kontrola ankera na temeljima stubova kontaktne mreže broj : L1, L2, 1, 2, 3, 4, 54, 55, broj najave NSSU-S1-D1-STR-OCS-RIA-g248.	Pozicija nije spremna za kontrolu.

Izveštaj izradio: Goran Marinković

NEDELJNI IZVEŠTAJ GEODEZIJA 29.05.2023. - 04.06.2023

61		Stanica Rumenka. Geodetska kontrola levi kolosek i desni kolosek; desni teretni kolosek, od PR 286 km 83+625 do PR 324 km 84+574, Početak radova na predbalastiranju koloseka i skretnica, obeležavanje osovine koloseka, broj najave NSSU-S1-D1-SST-RIA-g003.	Pozicija je u granicama dozvoljenih odstupanja.
62		Deonica Rumenka - Kisač. Geodetska kontrola prelaznog sloja od PR 385 km 86+100 do PR 388 km 86+175 - Levi i desni kolosek, broj najave NSSU-S1.4-D1-SUB-RIA-g078-R1.	Pozicija je u granicama dozvoljenih odstupanja.
63		Stanica Zmajevo. Geodetska kontrola ankera na temeljima stubova kontaktne mreže broj : L12, 29, 30, 31, 32, L16, 33, 34, 35, 36, 23, 24, broj najave NSSU-S1-D1-STR-OCS-RIA-g249.	Pozicija je u granicama dozvoljenih odstupanja.

Izveštaj izradio: Goran Marinković

NEDELJNI IZVEŠTAJ GEODEZIJA 29.05.2023. - 04.06.2023

64		Deonica Zmajevo Vrbas - Nadvožnjak na km 108+115. Geodetska kontrola oplate naglavne grede stubnog mesta C2, broj najave NSSU-S1-D1-STR-OP9-RIA-g131.	Pozicija nije u granicama dozvoljenih odstupanja.
65		Deonica Zmajevo Vrbas - Nadvožnjak na km 108+115. Geodetska kontrola oplate naglavne grede stubnog mesta C3, broj najave NSSU-S1-D1-STR-OP9-RIA-g134.	Pozicija nije u granicama dozvoljenih odstupanja.
66		Deonica Zmajevo Vrbas - Nadvožnjak na km 108+115. Geodetska kontrola oplate naglavne grede stubnog mesta C5, broj najave NSSU-S1-D1-STR-OP9-RIA-g137.	Pozicija nije u granicama dozvoljenih odstupanja.

Izveštaj izradio: Goran Marinković

NEDELJNI IZVEŠTAJ GEODEZIJA 29.05.2023. - 04.06.2023

67		Deonica Zmajevo Vrbas - Nadvožnjak na km 108+115. Geodetska kontrola oplate naglavne grede stubnog mesta C6, broj najave NSSU-S1-D1-STR-OP9-RIA-g140.	Pozicija nije u granicama dozvoljenih odstupanja.
68		Deonica Novi Sad Rumenka. Geodetska kontrola prelaznog sloja od PR 135 km 79+850 do PR 158 km 80+425 - Levi i desni kolosek, broj najave NSSU-S1.2-D1-SUB-RIA-g475.	Pozicija nije spremna za kontrolu.
69		Deonica Novi Sad - Stanica Rumenka. Geodetska kontrola prelaznog sloja od PR 135 km 79+850 do PR 145 km 80+100 - Levi i desni kolosek, broj najave NSSU-S1.2-D1-SUB-RIA-g475-R1.	Pozicija je u granicama dozvoljenih odstupanja.

Izveštaj izradio: Goran Marinković

NEDELJNI IZVEŠTAJ GEODEZIJA 29.05.2023. - 04.06.2023

70		Deonica Novi Sad - Stanica Rumenka. Geodetska kontrola položaja oplate zidova na TKO br. 12 na deonici TPS - Sajlovo, broj najave NSSU-S1-D1-STR-TKKO-RIA-g044.	Pozicija je u granicama dozvoljenih odstupanja.
71		Deonica Novi Sad Rumenka – Galerija na km 81+284.54. Geodetska kontrola oplate potpornog zida na većoj stacionaži (šipovi 3" do 1"), broj najave NSSU-S1-D1-STR-GAL2-RIA-g015.	Pozicija je u granicama dozvoljenih odstupanja.
72		Stanica Rumenka. Geodetska kontrola zaštitnog sloja od PR 286 km 83+625 do PR 301 km 84+000 - desni teretni kolosek, broj najave NSSU-S1.3-D1-SUB-RIA-g066.	Pozicija je u granicama dozvoljenih odstupanja.

Izveštaj izradio: Goran Marinković

NEDELJNI IZVEŠTAJ GEODEZIJA 29.05.2023. - 04.06.2023

73		Stanica Rumenka. Geodetska kontrola ankera na temeljima stubova kontaktne mreže broj : L1, L2, 1, 2, 3, 4, 54, 55, broj najave NSSU-S1-D1-STR-OCS-RIA-g244-R1.	Pozicija nije spremna za kontrolu.
74		Deonica Rumenka - Kisač. Geodetska kontrola završnog sloja nasipa od PR 402 km 86+525 do PR 411 km 86+750 - Levi kolosek, broj najave NSSU-S1.4-D1-SUB-RIA-g079.	Pozicija nije spremna za kontrolu.
75		Deonica Kisač Stepanovićevo - Nadvožnjak na km 92+768. Geodetska kontrola pozicija izvedenih šipova na stubnim mestima: S1, S2, S3, broj najave NSSU-S1-D1-STR-OP3-RIA-g017-R1.	Pozicija nije spremna za kontrolu.

Izveštaj izradio: Goran Marinković

NEDELJNI IZVEŠTAJ GEODEZIJA 29.05.2023. - 04.06.2023

76		Deonica Stepanovićevo - Zmajevo. Geodetska kontrola zaštitnog sloja od PR 902 km 98+800 do PR 935 km 99+600 - Levi i desni kolosek, broj najave NSSU-S1.8-D1-SUB-RIA-g072-R3.	Pozicija je u granicama dozvoljenih odstupanja.
77		Stanica Zmajevo. Geodetska kontrola ankera na temeljima stubova kontaktne mreže broj : 23, 24, L17, L18, 37, 38, 39, 40, 41, 42, L19, L20, broj najave NSSU-S1-D1-STR-OCS-RIA-g249.	Pozicija je u granicama dozvoljenih odstupanja.
78		Deonica Stepanovićevo Zmajevo - Nadvožnjak na km 102+309. Geodetska kontrola oplate naglavne grede na stubnom mestu S7, broj najave NSSU-S1-D1-STR-OP7-RIA-g028-R1.	Pozicija je u granicama dozvoljenih odstupanja.

Izveštaj izradio: Goran Marinković

NEDELJNI IZVEŠTAJ GEODEZIJA 05.06.2023. - 11.06.2023

NO.	FOTO DOKUMENTACIJA	OPIS	KOMENTAR
1		Deonica Novi Sad Rumenka - Galerija na km 81+284.54. Geodetska kontrola oplate stuba (tela) S3, broj najave NSSU-S1-D1-STR-GAL2-RIA-g016.	Pozicija nije spremna za kontrolu.
2		Otvorena pruga Novi Sad - Rumenka. Geodetska kontrola prelaznog sloja od PR 145 km 80+100 do PR 158 km 80+425 - Levi i desni kolosek, broj najave NSSU-S1.2-D1-SUB-RIA-g476.	Pozicija je u granicama dozvoljenih odstupanja.
3		Otvorena pruga Novi Sad - Rumenka. Geodetska kontrola zaštitnog sloja od PR 263 km 83+050 do PR 272 km 83+275 - Desni teretni kolosek, broj najave NSSU-S1.2-D1-SUB-RIA-g477.	Pozicija primljena u maju.

Izveštaj izradio: Goran Marinković

NEDELJNI IZVEŠTAJ GEODEZIJA 05.06.2023. - 11.06.2023

4		Stanica Rumenka. Geodetska kontrola zaštitnog sloja od PR 272 km 83+275 do PR 284 km 83+575 - Desni teretni kolosek, broj najave NSSU-S1.3-D1-SUB-RIA-g067.	Pozicija primljena u maju.
5		Železnička stanica Kisač. Geodetska kontrola oplate temelja peronskog zida od km 90+376.8 - km 90+377.94 i km 90+410.44 - km 90+412.31 i km 90+437.01 - km 90+438.71 - peron 2, broj najave NSSU-S1-D1-STR-ST3-RIA-g177-R1.	Pozicija primljena 29.05.2023.
6		Deonica Kisač Stepanovićevo - Nadvožnjak na km 92+768. Geodetska kontrola oplate drugog segmenta stuba S4, broj najave NSSU-S1-D1-STR-OP3-RIA-g018.	Pozicija nije spremna za kontrolu.

Izveštaj izradio: Goran Marinković

NEDELJNI IZVEŠTAJ GEODEZIJA 05.06.2023. - 11.06.2023

7		Deonica Stepanovićevo Zmajevo - Nadvožnjak na km 98+149. Geodetska kontrola oplate nosača S10 - S14, broj najave NSSU-S1-D1-STR-OP5-RIA-g065.	Pozicija je u granicama dozvoljenih odstupanja.
8		Deonica Stepanovićevo - Zmajevo. Geodetska kontrola zaštitnog sloja od PR 935 km 99+600 do PR 991 km 101+000 - Levi i desni kolosek, broj najave NSSU-S1.8-D1-SUB-RIA-g077.	Pozicija je u granicama dozvoljenih odstupanja.
9		Deonica Stepanovićevo Zmajevo - Nadvožnjak na km 102+309. Geodetska kontrola oplate naglavne grede na stubnim mestima S8 i S9, broj najave NSSU-S1-D1-STR-OP7-RIA-g029.	Pozicija je u granicama dozvoljenih odstupanja.

Izveštaj izradio: Goran Marinković

NEDELJNI IZVEŠTAJ GEODEZIJA 05.06.2023. - 11.06.2023

10		Deonica Kisač Stepanovićevo - Nadvožnjak na km 92+768. Geodetska kontrola pozicija izvedenih šipova na stubnim mestima: S1, S2, broj najave NSSU-S1-D1-STR-OP3-RIA-g019.	Pozicija šipova S1 je u granicama dozvoljenih odstupanja. Pozicija srednjeg šipa na S2 nije u granicama dozvoljenih odstupanja, ostali su u granicama dozvoljenih odstupanja.
11		Deonica Rumenka - Kisač. Geodetska kontrola zaštitnog sloja od PR 340 km 84+975 do PR 361 km 85+500 i od PR 367 km 85+650 do PR 385 km 86+100 - Levi i desni kolosek, broj najave NSSU-S1.4-D1-SUB-RIA-g080.	Pozicija je u granicama dozvoljenih odstupanja.
12		Deonica Novi Sad - Rumenka. Geodetska kontrola položaja oplate zidova i gornje ploče na TKO br. 5, 6, 7, 8, broj najave NSSU-S1-D1-STR-TKKO-RIA-g045.	Pozicija nije spremna za kontrolu.

Izveštaj izradio: Goran Marinković

NEDELJNI IZVEŠTAJ GEODEZIJA 05.06.2023. - 11.06.2023

13		Deonica Novi Sad Rumenka - Most na km 81+644. Geodetska kontrola oplate stuba (tela) S3, broj najave NSSU-S1-D1-STR-BR2-RIA-g079.	Pozicija nije u granicama dozvoljenih odstupanja.
14		Stanica Rumenka. Geodetska kontrola ankera na temeljima stubova kontaktne mreže broj : L1, L2, 1, 2, 3, 4, 54, 55, broj najave NSSU-S1-D1-STR-OCS-RIA-g244-R2.	Pozicija je u granicama dozvoljenih odstupanja.
15		Deonica Rumenka - Kisač. Geodetska kontrola zaštitnog sloja od PR 340 km 84+975 do PR 385 km 86+100 - Levi i desni kolosek, broj najave NSSU-S1.4-D1-SUB-RIA-g080.	Pozicija je primljena 05.06.2023.

Izveštaj izradio: Goran Marinković

NEDELJNI IZVEŠTAJ GEODEZIJA 05.06.2023. - 11.06.2023

16		Deonica Rumenka - Kisač. Geodetska kontrola zaštitnog sloja od PR 330 km 84+725 do PR 340 km 84+975 - Levi i desni kolosek, broj najave NSSU-S1.4-D1-SUB-RIA-g081.	Pozicija nije spremna za kontrolu.
17		Stanica Stepanovićevo. Geodetska kontrola iskopa rova za vodovodne cevi na km 96+375, broj najave NSSU-S1.7-D1-HYD-RIA-g003.	Pozicija je geodetski snimljena.
18		Stanica Stepanovićevo. Geodetska kontrola polaganja vodovodnih cevi (zaštitnih i radnih) za vodovod na km 96+375, broj najave NSSU-S1.7-D1-HYD-RIA-g004.	Pozicija je geodetski snimljena.

Izveštaj izradio: Goran Marinković

NEDELJNI IZVEŠTAJ GEODEZIJA 05.06.2023. - 11.06.2023

19		Železnička stanica Stepanovićevo. Geodetska kontrola oplate temelja nadstrešnice - peron 2, broj najave NSSU-S1-D1-STR-ST4-RIA-g261.	Pozicija nije spremna za kontrolu.
20		Železnička stanica Zmajevo. Geodetska kontrola oplate temelja peronskog zida km 102+669.07 - km 102+689.27 peron 1, broj najave NSSU-S1-D1-STR-ST5-RIA-g194.	Pozicija nije u granicama dozvoljenih odstupanja.
21		Železnička stanica Zmajevo. Geodetska kontrola oplate temelja peronskog zida km 102+654.81-km 102+658.81 peron 2, broj najave NSSU-S1-D1-STR-ST5-RIA-g195.	Pozicija nije u granicama dozvoljenih odstupanja.

Izveštaj izradio: Goran Marinković

NEDELJNI IZVEŠTAJ GEODEZIJA 05.06.2023. - 11.06.2023

22		Železnička stanica Zmajevo. Geodetska kontrola ankera na temeljima stubova kontaktne mreže broj : 37, L17, L18, 38, 39, 40, 41, 42, L19, L20, L15, broj najave NSSU-S1-D1-STR-OCS-RIA-g250.	Pozicija je u granicama dozvoljenih odstupanja.
23		Železnička stanica Zmajevo. Geodetska kontrola oplate temelja za stub javnog osvetljaja 5 - 11, broj najave NSSU-S1.9-D1-ELW-RIA-003.	Pozicija je u granicama dozvoljenih odstupanja.
24		Deonica Zmajevo - Vrbas Nova. Geodetska kontrola podtla od PR 1384 km 110+450 do PR 1397 km 110+775 - Levi i desni kolosek, broj najave NSSU-S1.10-D1-SUB-RIA-g082.	Pozicija je u granicama dozvoljenih odstupanja.

Izveštaj izradio: Goran Marinković

NEDELJNI IZVEŠTAJ GEODEZIJA 05.06.2023. - 11.06.2023

25		Deonica Zmajevo - Vrbas Nova. Geodetska kontrola podtla od PR 1170 km 105+225 do PR 1192 km 105+775 - Levi i desni kolosek, broj najave NSSU-S1.10-D1-SUB-RIA-g083.	Pozicija je u granicama dozvoljenih odstupanja.
26		Deonica Novi Sad Rumenka - Most na km 81+644. Geodetska kontrola oplate stuba (tela) S3, broj najave NSSU-S1-D1-STR-BR2-RIA-g079-R1.	Pozicija nije u granicama dozvoljenih odstupanja.
27		Stanica Rumenka. Geodetska kontrola ankera na temeljima stubova kontaktne mreže broj : 112, 113, L38, L39, broj najave NSSU-S1-D1-STR-OCS-RIA-g252.	Pozicija je u granicama dozvoljenih odstupanja.

Izveštaj izradio: Goran Marinković

NEDELJNI IZVEŠTAJ GEODEZIJA 05.06.2023. - 11.06.2023

28		Stanica Rumenka. Geodetska kontrola obeležavanja osovine koloseka - stanica Rumenka desni teretni kolosek od PR 263 km 83+050 do PR 301 km 84+000, broj najave NSSU-S1-D1-SST-RIA-g005.	Pozicija je u granicama dozvoljenih odstupanja.
29		Deonica Rumenka - Kisač. Geodetska kontrola oplate, ankera i armature temelja stubova kontaktne mreže broj : 39, 40, 41, 42, broj najave NSSU-S1-D1-STR-OCS-RIA-g253.	Pozicija je u granicama dozvoljenih odstupanja.
30		Deonica Rumenka - Kisač. Geodetska kontrola zaštitnog sloja od PR 330 km 84+725 do PR 340 km 84+975 - Levi i desni kolosek, broj NSSU-S1.4-D1-SUB-RIA-g081-R1.	Pozicija je u granicama dozvoljenih odstupanja.

Izveštaj izradio: Goran Marinković

NEDELJNI IZVEŠTAJ GEODEZIJA 05.06.2023. - 11.06.2023

31		Deonica Rumenka - Kisač. Geodetska kontrola zavrsnog sloj nasipa od PR 403 km 86+550 do PR 410 km 86+725 - Levi kolosek, broj najave NSSU-S1.4-D1-SUB-RIA-g082.	Pozicija je u granicama dozvoljenih odstupanja.
32		Deonica Kisač Stepanovićevo - Nadvožnjak na km 92+768. Geodetska kontrola oplate drugog segmenta stuba S4, broj najave NSSU-S1-D1-STR-OP3-RIA-g018-R1.	Pozicija je u granicama dozvoljenih odstupanja.
33		Železnička stanica Stepanovićevo. Geodetska kontrola obeležavanja osovine koloseka - stanica Stepanovićevo koloseci broj 1, 2, 3 i 4 od km 97+100 do km 97+500, broj najave NSSU-S1-D1-SST-RIA-g004.	Pozicija je u granicama dozvoljenih odstupanja.

Izveštaj izradio: Goran Marinković

NEDELJNI IZVEŠTAJ GEODEZIJA 05.06.2023. - 11.06.2023

34		Železnička stanica Stepanovićevo. Geodetska kontrola oplate temelja nadstrešnice - peron 2, broj najave NSSU-S1-D1-STR-ST4-RIA-g261-R1.	Pozicija nije spremna za kontrolu.
35		Deonica Kisač Stepanovićevo - Nadvožnjak na km 92+768. Geodetska kontrola pozicije izvedenih šipova na stubnom mestu S3, broj najave NSSU-S1-D1-STR-OP3-RIA-g020.	Pozicija je u granicama dozvoljenih odstupanja.
36		Deonica Novi Sad Rumenka - Most na km 81+644. Geodetska kontrola oplate stuba (tela) S3, broj najave NSSU-S1-D1-STR-BR2-RIA-g079-R2.	Pozicija nije u granicama dozvoljenih odstupanja.

Izveštaj izradio: Goran Marinković

NEDELJNI IZVEŠTAJ GEODEZIJA 05.06.2023. - 11.06.2023

37		Deonica Rumenka - Kisač. Geodetska kontrola oplate, ankera i armature temelja stubova kontaktne mreže broj : L25 i L26, broj najave NSSU-S1-D1-STR-OCS-RIA-g254.	Pozicija je u granicama dozvoljenih odstupanja.
38		Deonica Rumenka - Kisač. Geodetska kontrola sloja ojačanja nasipa od PR 459 km 87+950 do PR 472 km 88+275 - Levi i desni kolosek, broj najave NSSU-S1.4-D1-SUB-RIA-g083.	Pozicija je u granicama dozvoljenih odstupanja.
39		Deonica Kisač Stepanovićevo - Nadvožnjak na km 92+768. Geodetska kontrola oplate drugog segmenta stuba S4, broj najave NSSU-S1-D1-STR-OP3-RIA-g018-R2.	Pozicija je primljena 07.06.2023.

Izveštaj izradio: Goran Marinković

NEDELJNI IZVEŠTAJ GEODEZIJA 05.06.2023. - 11.06.2023

40		Železnička stanica Stepanovićevo. Geodetska kontrola oplate temelja nadstrešnice - peron 2, broj najave NSSU-S1-D1-STR-ST4-RIA-g261-R2.	Pozicija nije u granicama dozvoljenih odstupanja.
41		Deonica Stepanovićevo Zmajevo - Nadvožnjak na km 102+309. Geodetska kontrola oplate tela stuba S7, broj najave NSSU-S1-D1-STR-OP7-RIA-g030.	Pozicija nije spremna za kontrolu.
42		Deonica Zmajevo Vrbas - Nadvožnjak na km 108+115. Geodetska kontrola oplate stubnog mesta S5, broj najave NSSU-S1-D1-STR-OP9-RIA-g159.	Pozicija nije spremna za kontrolu.

Izveštaj izradio: Goran Marinković

NEDELJNI IZVEŠTAJ GEODEZIJA 05.06.2023. - 11.06.2023

43		Deonica Zmajevo Vrbas - Nadvožnjak na km 108+115. Geodetska kontrola oplate stubnog mesta S6, broj najave NSSU-S1-D1-STR-OP9-RIA-g162.	Pozicija je u granicama dozvoljenih odstupanja.
44		Otvorena pruga Novi Sad - Rumenka. Geodetska kontrola zaštitnog sloja od PR 135 km 79+850 do PR 158 km 80+425 - Levi i desni kolosek, broj najave NSSU-S1.2-D1-SUB-RIA-g479.	Pozicija nije spremna za kontrolu.
45		Deonica Novi Sad Rumenka - Galerija na km 78+377. Geodetska kontrola oplate poprečne grede potpornog zida (manja stacionaža), broj najave NSSU-S1-D1-STR-GAL1-RIA-g807.	Pozicija je u granicama dozvoljenih odstupanja.

Izveštaj izradio: Goran Marinković

NEDELJNI IZVEŠTAJ GEODEZIJA 05.06.2023. - 11.06.2023

46		Deonica Novi Sad Rumenka - Galerija na km 81+284.54. Geodetska kontrola pozicija izvedenih šipova br. 50 i 51, broj najave NSSU-S1-D1-STR-GAL2-RIA-g017.	Pozicija je u granicama dozvoljenih odstupanja.
47		Stanica Rumenka. Geodetska kontrola obeležavanja osovine koloseka - stanica Rumenka desni teretni kolosek od PR 251 km 82+750 do PR 263 km 83+050, broj najave NSSU-S1-D1-SST-RIA-g006.	Pozicija je u granicama dozvoljenih odstupanja.
48		Stanica Rumenka. Geodetska kontrola ankera na temeljima stubova kontaktne mreže broj : 112, L39, L11, 61, broj najave NSSU-S1-D1-STR-OCS-RIA-g256.	Pozicija je u granicama dozvoljenih odstupanja.

Izveštaj izradio: Goran Marinković

NEDELJNI IZVEŠTAJ GEODEZIJA 05.06.2023. - 11.06.2023

49		Deonica Rumenka - Kisač. Geodetska kontrola oplate, ankera i armature temelja stubova kontaktne mreže broj : L25, L26, broj najave NSSU-S1-D1-STR-OCS-RIA-g255.	Pozicija je primljena 08.06.2023.
50		Deonica Rumenka - Kisač. Geodetska kontrola zaštitnog sloja od PR 380 km 85+975 do PR 383 km 86+050 i od PR 385 km 86+100 do PR 399 km 86+450 - Levi kolosek, broj najave NSSU-S1.4-D1-SUB-RIA-g084.	Pozicija je u granicama dozvoljenih odstupanja.
51		Deonica Rumenka - Kisač. Geodetska kontrola prelaznog sloja od PR 403 km 86+550 do PR 410 km 86+725 - Levi kolosek, broj najave NSSU-S1.4-D1-SUB-RIA-g085.	Pozicija je u granicama dozvoljenih odstupanja.

Izveštaj izradio: Goran Marinković

NEDELJNI IZVEŠTAJ GEODEZIJA 05.06.2023. - 11.06.2023

52		Deonica Rumenka - Kisač. Geodetska kontrola završnog sloja nasipa od PR 412 km 86+775 do PR 423 km 87+050 - Levi i desni kolosek, broj najave NSSU-S1.4-D1-SUB-RIA-g086.	Pozicija nije spremna za kontrolu.
53		Deonica Rumenka Kisač - Nadvožnjak na km 84+809. Geodetska kontrola pozicije izvedenih šipova na stubnim mestima S1, S5 i S6, broj najave NSSU-S1-D1-STR-OP1-RIA-g002.	Pozicija je u granicama dozvoljenih odstupanja.
54		Deonica Kisač Stepanovićevo - Nadvožnjak na km 92+768. Geodetska kontrola oplate naglavne grede na stubnom mestu S2, broj najave NSSU-S1-D1-STR-OP3-RIA-g021.	Pozicija nije spremna za kontrolu.

Izveštaj izradio: Goran Marinković

NEDELJNI IZVEŠTAJ GEODEZIJA 05.06.2023. - 11.06.2023

55		Železnička stanica Zmajevo. Geodetska kontrola oplate temelja peronskog zida km 102+669.07 - km 102+689.27 peron 1, broj najave NSSU-S1-D1-STR-ST5-RIA-g196.	Pozicija nije u granicama dozvoljenih odstupanja.
56		Železnička stanica Zmajevo. Geodetska kontrola oplate temelja peronskog zida km 102+654.81 - km 102+658.81 peron 2, broj najave NSSU-S1-D1-STR-ST5-RIA-g197.	Pozicija nije u granicama dozvoljenih odstupanja.
57		Deonica Zmajevo Vrbas - Nadvožnjak na km 108+115. Geodetska kontrola oplate naglavne grede stubnog mesta S4, broj najave NSSU-S1-D1-STR-OP9-RIA-g184.	Pozicija je u granicama dozvoljenih odstupanja.

Izveštaj izradio: Goran Marinković

NEDELJNI IZVEŠTAJ GEODEZIJA 05.06.2023. - 11.06.2023

58		Deonica Zmajevo - Vrbas Nova. Geodetska kontrola podtla od PR 1397 km 110+775 do PR 1415 km 111+225 - Levi i desni kolosek, broj najave NSSU-S1.10-D1-SUB-RIA-g084.	Pozicija je u granicama dozvoljenih odstupanja.
59		Deonica Zmajevo - Vrbas Nova. Geodetska kontrola podtla od PR PR 1417 km 111+275 do PR 1425 km 111+475 - Levi i desni kolosek, broj najave NSSU-S1.10-D1-SUB-RIA-g085.	Pozicija je u granicama dozvoljenih odstupanja.
60		Deonica Novi Sad Rumenka - Galerija na km 78+377. Geodetska kontrola oplate pešačke staze (sa obe strane), broj najave NSSU-S1-D1-STR-GAL1-RIA-g808.	Pozicija je u granicama dozvoljenih odstupanja.

Izveštaj izradio: Goran Marinković

NEDELJNI IZVEŠTAJ GEODEZIJA 05.06.2023. - 11.06.2023

61		Deonica Stepanovićevo Zmajevo - Nadvožnjak na km 102+309. Geodetska kontrola oplate tela stuba S7, broj najave NSSU-S1-D1-STR-OP7-RIA-g030-R1.	Pozicija nije u granicama dozvoljenih odstupanja.
62		Deonica Zmajevo Vrbas - Nadvožnjak na km 108+115. Geodetska kontrola oplate stubnog mesta S5, broj najave NSSU-S1-D1-STR-OP9-RIA-g 159-R1.	Pozicija nije u granicama dozvoljenih odstupanja.
63		Železnička stanica Novi Sad. Geodetska kontrola visine cevi od D0 do Sp1 kao i položaj i dubina šahtova, broj najave NSSU-S1-D1-STR-ST1-RIA-G466.	Pozicija nije izvedena po projektu.

Izveštaj izradio: Goran Marinković

NEDELJNI IZVEŠTAJ GEODEZIJA 05.06.2023. - 11.06.2023

64		Otvorena pruga Novi Sad - Rumenka. Geodetska kontrola zaštitnog sloja od PR 142 km 80+025 do PR 157 km 80+400 - Levi i desni kolosek, broj najave NSSU-S1.2-D1-SUB-RIA-g479-R1.	Pozicija je u granicama dozvoljenih odstupanja.
65		Deonica Novi Sad Rumenka - Galerija na km 81+284.54. Geodetska kontrola oplate naglavne grede od (šipovi 30"do 50"), broj najave NSSU-S1-D1-STR-GAL2-RIA-g018.	Pozicija je u granicama dozvoljenih odstupanja.
66		Deonica Rumenka - Kisač. Geodetska kontrola završnog sloja nasipa od PR 412 km 86+775 do PR 425 km 87+100 - Levi i desni kolosek, broj najave NSSU-S1.4-D1-SUB-RIA-g086-R1.	Pozicija nije spremna za kontrolu.

Izveštaj izradio: Goran Marinković

NEDELJNI IZVEŠTAJ GEODEZIJA 05.06.2023. - 11.06.2023

67		Deonica Kisač Stepanovićevo - Nadvožnjak na km 92+768. Geodetska kontrola oplate naglavne grede na stubnom mestu S2, broj najave NSSU-S1-D1-STR-OP3-RIA-g021-R1.	Pozicija je u granicama dozvoljenih odstupanja.
68		Železnička stanica Stepanovićevo. Geodetska kontrola oplate temelja nadstrešnice - peron 2, broj najave NSSU-S1-D1-STR-ST4-RIA-g261-R3.	Pozicija je u granicama dozvoljenih odstupanja.
69		Deonica Stepanovićevo Zmajevo - Nadvožnjak na km 101+132. Geodetska kontrola oplate krilnog zida na stubnom mestu S1, broj najave NSSU-S1-D1-STR-OP6-RIA-g027.	Pozicija je u granicama dozvoljenih odstupanja.

Izveštaj izradio: Goran Marinković

NEDELJNI IZVEŠTAJ GEODEZIJA 05.06.2023. - 11.06.2023

70		Deonica Stepanovićevo Zmajevo - Nadvožnjak na km 102+309. Geodetska kontrola oplate tela stuba S7, broj najave NSSU-S1-D1-STR-OP7-RIA-g030-R2.	Pozicija je u granicama dozvoljenih odstupanja.
71		Železnička stanica Zmajevo. Geodetska kontrola trase za polaganje kanalizacionih cevi, broj najave NSSU-S1-D1-HYD-RIA-NI-g006.	Pozicija je geodetski snimljena.
72		Deonica Zmajevo Vrbas - Nadvožnjak na km 108+115. Geodetska kontrola plate stubnog mesta S5, broj najave NSSU-S1-D1-STR-OP9-RIA-g188.	Pozicija je u granicama dozvoljenih odstupanja.

Izveštaj izradio: Goran Marinković

NEDELJNI IZVEŠTAJ GEODEZIJA 12.06.2023. - 18.06.2023

NO.	FOTO DOKUMENTACIJA	OPIS	KOMENTAR
1		Otvorena pruga Novi Sad - Rumenka. Geodetska kontrola zaštitnog sloja od PR 115 km 79+350 do PR 127 km 79+650 - Vezni kolosek broj 1 i 2, broj najave NSSU-S1.2-D1-SUB-RIA-g480.	Pozicija je u granicama dozvoljenih odstupanja.
2		Deonica Novi Sad Rumenka - Galerija na km 78+377. Geodetska kontrola oplate pešačke staze km 1+006-050, broj najave NSSU-S1-D1-STR-GAL1-RIA-g809.	Pozicija je u granicama dozvoljenih odstupanja.
3		Deonica Kisač Stepanovićevo - Nadvožnjak na km 92+768. Geodetska kontrola oplate naglavne grede na stubnom mestu S3, broj najave NSSU-S1-D1-STR-OP3-RIA-g022.	Pozicija je u granicama dozvoljenih odstupanja.

Izveštaj izradio: Goran Marinković

NEDELJNI IZVEŠTAJ GEODEZIJA 12.06.2023. - 18.06.2023

4		Deonica Zmajevo Vrbas - Nadvožnjak na km 108+115. Geodetska kontrola oplate stubnog mesta S2, broj najave NSSU-S1-D1-STR-OP9-RIA-g193.	Pozicija nije spremna za kontrolu.
5		Otvorena pruga Novi Sad - Rumenka. Geodetska kontrola zaštitnog sloja od PR 29 km 1+200 do PR 42 km 1+525 - Vezni kolosek broj 1, broj najave NSSU-S1.2-D1-SUB-RIA-g483.	Pozicija je u granicama dozvoljenih odstupanja.
6		Deonica Novi Sad Rumenka - Galerija na km 78+377. Geodetska kontrola pozicije slivnika, broj najave NSSU-S1-D1-STR-GAL1-RIA-g810.	Pozicija slivnika S6 nije u granicama dozvoljenih odstupanja. Pozicija ostalih slivnika je u granicama dozvoljenih odstupanja.

Izveštaj izradio: Goran Marinković

NEDELJNI IZVEŠTAJ GEODEZIJA 12.06.2023. - 18.06.2023

7		Deonica Novi Sad Rumenka - Galerija na km 81+284.54. Geodetska kontrola oplate tela potpornog zida (šipovi 5"do 4"), broj najave NSSU-S1-D1-STR-GAL2-RIA-g019.	Pozicija je u granicama dozvoljenih odstupanja.
8		Deonica Rumenka - Kisač. Geodetska kontrola sloja ojačanja nasipa od PR 423 km 87+050 do PR 440 km 87+475 - Levi i desni kolosek, broj najave NSSU-S1.4-D1-SUB-RIA-g089.	Pozicija je u granicama dozvoljenih odstupanja.
9		Železnička stanica Kisač. Geodetska kontrola oplate krune peronskog zida od km 90+322.84 - km 90+379.89 peron 1, broj najave NSSU-S1-D1-STR-ST3-RIA-g178.	Pozicija je u granicama dozvoljenih odstupanja.

Izveštaj izradio: Goran Marinković

NEDELJNI IZVEŠTAJ GEODEZIJA 12.06.2023. - 18.06.2023

10		Deonica Stepanovićevo Zmajevo - Nadvožnjak na km 102+309. Geodetska kontrola pozicija izvedenih šipova na stubnim mestima S10 i S13, broj najave NSSU-S1-D1-STR-OP7-RIA-g031.	Pozicija je u granicama dozvoljenih odstupanja.
11		Deonica Stepanovićevo Zmajevo - Nadvožnjak na km 102+309. Geodetska kontrola pozicija kvadera na stubnom mestu S1, broj najave NSSU-S1-D1-STR-OP7-RIA-g032.	Pozicija nije u granicama dozvoljenih odstupanja.
12		Deonica Stepanovićevo Zmajevo - Nadvožnjak na km 102+309. Geodetska kontrola oplate ležišta na stubnom mestu S1, broj najave NSSU-S1-D1-STR-OP7-RIA-g033.	Pozicija nije u granicama dozvoljenih odstupanja.

Izveštaj izradio: Goran Marinković

NEDELJNI IZVEŠTAJ GEODEZIJA 12.06.2023. - 18.06.2023

13		Železnička stanica Zmajevo. Geodetska kontrola oplate temelja peronskog zida km 102+669.07 - km 102+689.27 peron 1, broj najave NSSU-S1-D1-STR-ST5-RIA-g196-R1.	Pozicija nije u granicama dozvoljenih odstupanja.
14		Železnička stanica Zmajevo. Geodetska kontrola oplate temelja peronskog zida km 102+654.81 - km 102+658.81 peron 2, broj najave NSSU-S1-D1-STR-ST5-RIA-g197-R2.	Pozicija je u granicama dozvoljenih odstupanja.
15		Deonica Zmajevo Vrbas - Nadvožnjak na km 108+115. Geodetska kontrola oplate stuba S4, broj najave NSSU-S1-D1-STR-OP9-RIA-g196.	Pozicija je u granicama dozvoljenih odstupanja.

Izveštaj izradio: Goran Marinković

NEDELJNI IZVEŠTAJ GEODEZIJA 12.06.2023. - 18.06.2023

16		Otvorena pruga Novi Sad - Rumenka. Geodetska kontrola položaja oplate gornje ploče na TKO br. 12 na deonici TPS - Sajlovo, broj najave NSSU-S1-D1-STR-TKKO-RIA-g049.	Pozicija je u granicama dozvoljenih odstupanja.
17		Otvorena pruga Novi Sad - Rumenka. Geodetska kontrola oplate (remenata) obloženog betonskog kanala od PR 122 km 79+525 do PR 127 km 79+650 - desna strana, broj najave NSSU-S1.2-D1-SUB-RIA-gk015.	Pozicija je u granicama dozvoljenih odstupanja.
18		Deonica Rumenka - Kisač. Geodetska kontrola sloja ojačanja nasipa od PR 440 km 87+475 do PR 459 km 87+950 - Levi i desni kolosek, broj najave NSSU-S1.4-D1-SUB-RIA-g090.	Pozicija je u granicama dozvoljenih odstupanja.

Izveštaj izradio: Goran Marinković

NEDELJNI IZVEŠTAJ GEODEZIJA 12.06.2023. - 18.06.2023

19		Deonica Rumenka - Kisač. Geodetska kontrola završnog sloja nasipa od PR 412 km 86+775 do PR 425 km 87+100 - Levi i desni kolosek, broj najave NSSU-S1.4-D1-SUB-RIA-g086-R2.	Pozicija je u granicama dozvoljenih odstupanja.
20		Železnička stanica Kisač. Geodetska kontrola prelaznog sloja od PR 588 km 91+100 do PR 591 km 91+174 - Levi i desni kolosek, broj najave NSSU-S1.5-D1-SUB-RIA-g016.	Pozicija nije spremna za kontrolu.
21		Deonica Kisač - Stepanovićevo. Geodetska kontrola sloja ojačanja nasipa od PR 599 km 91+350 do PR 604 km 91+475 - Levi i desni kolosek, broj najave NSSU-S1.6-D1-SUB-RIA-g025.	Pozicija je u granicama dozvoljenih odstupanja.

Izveštaj izradio: Goran Marinković

NEDELJNI IZVEŠTAJ GEODEZIJA 12.06.2023. - 18.06.2023

22		Deonica Kisač - Stepanovićevo. Geodetska kontrola prelaznog sloja od PR 592 km 91+175 do PR 599 km 91+350 - Levi i desni kolosek, broj najave NSSU-S1.6-D1-SUB-RIA-g026.	Pozicija je u granicama dozvoljenih odstupanja.
23		Deonica Stepanovićevo Zmajevo - Nadvožnjak na km 102+309. Geodetska kontrola pozicija kvadera na stubnom mestu S1, broj najave NSSU-S1-D1-STR-OP7-RIA-g032-R1.	Pozicija nije u granicama dozvoljenih odstupanja.
24		Deonica Stepanovićevo Zmajevo - Nadvožnjak na km 102+309. Geodetska kontrola oplate ležišta na stubnom mestu S1, broj najave NSSU-S1-D1-STR-OP7-RIA-g033-R2.	Pozicija nije u granicama dozvoljenih odstupanja.

Izveštaj izradio: Goran Marinković

NEDELJNI IZVEŠTAJ GEODEZIJA 12.06.2023. - 18.06.2023

25		Deonica Stepanovićevo Zmajevo - Nadvožnjak na km 102+309. Geodetska kontrola oplate stubova na stubnom mestu S8, broj najave NSSU-S1-D1-STR-OP7-RIA-g034.	Pozicija nije u granicama dozvoljenih odstupanja.
26		Železnička stanica Zmajevo. Geodetska kontrola obeležavanja trase hidrantske mreže, broj najave NSSU-S1-D1-HYD-RIA-NI-g008.	Pozicija je u granicama dozvoljenih odstupanja.
27		Železnička stanica Zmajevo. Geodetska kontrola zaštitnog sloja od PR 1050 km 102+350 do PR 1065 km 102+650 - Levi i desni kolosek, kolosek broj 1, kolosek broj 4, broj najave NSSU-S1.9-D1-SUB-RIA-g015.	Pozicija je u granicama dozvoljenih odstupanja.

Izveštaj izradio: Goran Marinković

NEDELJNI IZVEŠTAJ GEODEZIJA 12.06.2023. - 18.06.2023

28		Deonica Zmajevo Vrbas - Nadvožnjak na km 108+115. Geodetska kontrola oplate stubnog mesta S5, broj najave NSSU-S1-D1-STR-OP9-RIA-g200.	Pozicija nije spremna za kontrolu.
29		Deonica Zmajevo – Vrbas Nova. Geodetska kontrola podtla od PR 1369 km 110+150 do PR 1374 km 110+275 - Levi i desni kolosek, broj najave NSSU-S1.10-D1-SUB-RIA-g086.	Pozicija je u granicama dozvoljenih odstupanja.
30		Deonica Novi Sad - Rumenka. Geodetska kontrola oplate (remenata) obloženog betonskog kanala od PR 122 km 79+525 do PR 127 km 79+650 - desna strana, broj najave NSSU-S1.2-D1-SUB-RIA-gk015-R1.	Pozicija je u granicama dozvoljenih odstupanja.

Izveštaj izradio: Goran Marinković

NEDELJNI IZVEŠTAJ GEODEZIJA 12.06.2023. - 18.06.2023

31		Deonica Novi Sad - Rumenka. Geodetska kontrola obeležavanja osovine koloseka - desni kolosek od PR 253 km 82+800 do PR 303 km 84+050, broj najave NSSU-S1-D1-SST-RIA-g007.	Pozicija je u granicama dozvoljenih odstupanja.
32		Deonica Rumenka - Kisač. Geodetska kontrola zaštitnog sloja od PR 383 km 86+050 do PR 385 km 86+100 - Levi i desni kolosek, broj najave NSSU-S1.4-D1-SUB-RIA-g093.	Pozicija je u granicama dozvoljenih odstupanja.
33		Železnička stanica Kisač. Geodetska kontrola prelaznog sloja od PR 585 km 91+025 do PR 591 km 91+174 - Levi i desni kolosek, broj najave NSSU-S1.5-D1-SUB-RIA-g016-R1.	Pozicija je u granicama dozvoljenih odstupanja.

Izveštaj izradio: Goran Marinković

NEDELJNI IZVEŠTAJ GEODEZIJA 12.06.2023. - 18.06.2023

34		Deonica Stepanovićevo Zmajevo - Nadvožnjak na km 102+309. Geodetska kontrola pozicija kvadera na stubnom mestu S1, broj NSSU-S1-D1-STR-OP7-RIA-g032-R2.	Pozicija je u granicama dozvoljenih odstupanja.
35		Deonica Stepanovićevo Zmajevo - Nadvožnjak na km 102+309. Geodetska kontrola oplate ležišta na stubnom mestu S1, broj najave NSSU-S1-D1-STR-OP7-RIA-g033-R3.	Pozicija je u granicama dozvoljenih odstupanja.
36		Deonica Stepanovićevo Zmajevo - Nadvožnjak na km 102+309. Geodetska kontrola oplate donje ploče stubna mesta S5-S7, broj najave NSSU-S1-D1-STR-OP7-RIA-g035.	Pozicija nije spremna za kontrolu.

Izveštaj izradio: Goran Marinković

NEDELJNI IZVEŠTAJ GEODEZIJA 12.06.2023. - 18.06.2023

37		Deonica Stepanovićevo Zmajevo - Nadvožnjak na km 102+309. Geodetska kontrola oplate stubova na stubnom mestu S8, broj najave NSSU-S1-D1-STR-OP7-RIA-g034-R1.	Pozicija nije u granicama dozvoljenih odstupanja.
38		Železnička stanica Zmajevo. Geodetska kontrola oplate temelja peronskog zida km 102+669.07 - km 102+689.27 peron 1, broj najave NSSU-S1-D1-STR-ST5-RIA-g196-R2.	Pozicija nije u granicama dozvoljenih odstupanja.
39		Železnička stanica Zmajevo. Geodetska kontrola oplate temelja za 6 nadstrešnica - km 102+663.48 - km 102+883.48 peron 2, broj najave NSSU-S1-D1-STR-ST5-RIA-g198.	Pozicija nije u granicama dozvoljenih odstupanja.

Izveštaj izradio: Goran Marinković

NEDELJNI IZVEŠTAJ GEODEZIJA 12.06.2023. - 18.06.2023

40		Železnička stanica Zmajevo. Geodetska kontrola drenaže sa pripadajućim revizionim oknima od RO 4-1 (102+686,5) do RO 4-5 (102+863), broj najave NSSU-S1.9-D1-SUB-RIA-gd005.	Pozicija nije u granicama dozvoljenih odstupanja.
41		Deonica Zmajevo Vrbas - Nadvožnjak na km 108+115. Geodetska kontrola oplate stubnog mesta S3, broj najave NSSU-S1-D1-STR-OP9-RIA-g184-R1.	Pozicija je u granicama dozvoljenih odstupanja.
42		Deonica Rumenka Kisač - Nadvožnjak na km 84+809. Geodetska kontrola pozicije šipova na stubnim mestima: S2, S3, S4, broj najave NSSU-S1-D1-STR-OP1-RIA-g002.	Pozicija nije u granicama dozvoljenih odstupanja.

Izveštaj izradio: Goran Marinković

NEDELJNI IZVEŠTAJ GEODEZIJA 12.06.2023. - 18.06.2023

43		Deonica Rumenka - Kisač. Geodetska kontrola završnog sloja nasipa od PR 403 km 86+550 do PR 410 km 86+725 - Desni kolosek, broj najave NSSU-S1.4-D1-SUB-RIA-g095.	Pozicija je u granicama dozvoljenih odstupanja.
44		Deonica Rumenka - Kisač. Geodetska kontrola sloja ojačanja nasipa od PR 412 km 86+775 do PR 425 km 87+100 - Levi i desni kolosek, broj najave NSSU-S1.4-D1-SUB-RIA-g096.	Pozicija nije spremna za kontrolu.
45		Deonica Kisač - Stepanovićevo. Geodetska kontrola podtla od PR 780 km 95+850 do PR 799 km 96+325 - Levi kolosek, broj najave NSSU-S1.6-D1-SUB-RIA-g027.	Pozicija nije spremna za kontrolu.

Izveštaj izradio: Goran Marinković

NEDELJNI IZVEŠTAJ GEODEZIJA 12.06.2023. - 18.06.2023

46		Deonica Stepanovićevo Zmajevo - Nadvožnjak na km 101+132. Geodetska kontrola oplate podlivke za oslanjanje prefabrikovanih nosača: S2, S3, S4, S5, broj najave NSSU-S1-D1-STR-OP6-RIA-g028.	Pozicija nije spremna za kontrolu.
47		Deonica Stepanovićevo Zmajevo - Nadvožnjak na km 102+309. Geodetska kontrola oplate donje ploče stubna mesta S5-S7, broj najave NSSU-S1-D1-STR-OP7-RIA-g035-R1.	Pozicija nije spremna za kontrolu.
48		Stanica Zmajevo. Geodetska kontrola drenaže sa pripadajućim revizionim oknima od RO 3-1 (102+686,5) do RO 3-5 (102+863), broj najave NSSU-S1.9-D1-SUB-RIA-gd006.	Pozicija nije u granicama dozvoljenih odstupanja.

Izveštaj izradio: Goran Marinković

NEDELJNI IZVEŠTAJ GEODEZIJA 12.06.2023. - 18.06.2023

49		Stanica Zmajevo. Geodetska kontrola drenaže sa pripadajućim revizionim oknima od RO 4-1 (102+686,5) do RO 4-5 (102+863), broj najave NSSU-S1.9-D1-SUB-RIA-gd005-R1.	Pozicija nije u granicama dozvoljenih odstupanja.
50		Deonica Zmajevo Vrbas - Nadvožnjak na km 108+115. Geodetska kontrola oplate stubnog mesta S2, broj najave NSSU-S1-D1-STR-OP9-RIA-g193-R1.	Pozicija je u granicama dozvoljenih odstupanja.
51		Otvorena pruga Novi Sad - Rumenka. Geodetska kontrola oplate (remenata) obloženog betonskog kanala od PR 115 km 79+350 do PR 119 km 79+450 - desna strana, broj najave NSSU-S1.2-D1-SUB-RIA-gk016.	Pozicija je u granicama dozvoljenih odstupanja.

Izveštaj izradio: Goran Marinković

NEDELJNI IZVEŠTAJ GEODEZIJA 12.06.2023. - 18.06.2023

52		Deonica Novi Sad Rumenka - Galerija na km 81+284.54. Geodetska kontrola izvedenih šipova grede od 52 do 57 šipa, broj najave NSSU-S1-D1-STR-GAL2-RIA-g020.	Pozicija je u granicama dozvoljenih odstupanja.
53		Deonica Stepanovićevo Zmajevo - Nadvožnjak na km 101+132. Geodetska kontrola oplate podlivke za oslanjanje prefabrikovanih nosača: S2, S3, S4 i S5, broj najave NSSU-S1-D1-STR-OP6-RIA-g028-R1	Pozicija nije spremna za kontrolu.
54		Deonica Stepanovićevo Zmajevo - Nadvožnjak na km 102+309. Geodetska kontrola oplate stubova na stubnom mestu S8 (drugi segment), broj najave NSSU-S1-D1-STR-OP7-RIA-g036.	Pozicija nije u granicama dozvoljenih odstupanja.

Izveštaj izradio: Goran Marinković

NEDELJNI IZVEŠTAJ GEODEZIJA 12.06.2023. - 18.06.2023

55		Deonica Stepanovićevo Zmajevo - Nadvožnjak na km 102+309. Geodetska kontrola oplate naglavne grede na stubnom mestu S10, broj najave NSSU-S1-D1-STR-OP7-RIA-g037.	Pozicija je u granicama dozvoljenih odstupanja.
56		Stanica Zmajevo. Geodetska kontrola oplate temelja peronskog zida km 102+669.07-km 102+689.27 peron 1, broj najave NSSU-S1-D1-STR-ST5-RIA-g196-R3.	Pozicija nije u granicama dozvoljenih odstupanja.
57		Deonica Zmajevo Vrbas - Nadvožnjak na km 105+797. Geodetska kontrola oplate naglavne grede stuba S2, broj najave NSSU-S1-D1-STR-OP8-RIA-g003.	Pozicija je u granicama dozvoljenih odstupanja.

Izveštaj izradio: Goran Marinković

NEDELJNI IZVEŠTAJ GEODEZIJA 12.06.2023. - 18.06.2023

58		Deonica Zmajevo Vrbas - Nadvožnjak na km 105+797. Geodetska kontrola oplate naglavne grede stuba S3, broj najave NSSU-S1-D1-STR-OP8-RIA-g004.	Pozicija je u granicama dozvoljenih odstupanja.
59		Deonica Zmajevo Vrbas - Nadvožnjak na km 105+797. Geodetska kontrola oplate naglavne grede stuba S4, broj najave NSSU-S1-D1-STR-OP8-RIA-g005.	Pozicija je u granicama dozvoljenih odstupanja.

Izveštaj izradio: Goran Marinković

NEDELJNI IZVEŠTAJ GEODEZIJA 19.06.2023. - 25.06.2023

NO.	FOTO DOKUMENTACIJA	OPIS	KOMENTAR
1		Deonica Novi Sad Rumenka - Most na km 81+644. Geodetska kontrola oplate stuba (tela) S2, broj najave NSSU-S1-D1-STR-BR2-RIA-g079-R3.	Pozicija je u granicama dozvoljenih odstupanja.
2		Deonica Novi Sad Rumenka - Galerija i potporni zid na km 82+159.77. Geodetska kontrola oplate zida trougaonog dela konstukcije sa desne strane - drugi segment (5.4-5.8), broj najave NSSU-S1-D1-STR-GAL3-RIA-g212.	Pozicija nije spremna za kontrolu.
3		Deonica Rumenka - Kisač. Geodetska kontrola sloja ojačanja nasipa od PR 412 km 86+775 do PR 425 km 87+100 - Levi i desni kolosek, broj najave NSSU-S1.4-D1-SUB-RIA-g096-R1.	Pozicija je u granicama dozvoljenih odstupanja.

Izveštaj izradio: Goran Marinković

NEDELJNI IZVEŠTAJ GEODEZIJA 19.06.2023. - 25.06.2023

4		Deonica Rumenka - Kisač. Geodetska kontrola sloja ojačanja nasipa od PR 403 km 86+550 do PR 410 km 86+725 - Desni kolosek, broj najave NSSU-S1.4-D1-SUB-RIA-g097.	Pozicija je u granicama dozvoljenih odstupanja.
5		Železnička stanica Kisač. Geodetska kontrola oplate nadstrešnica na peronu 1 (ukupno 5), broj najave NSSU-S1-D1-STR-ST3-RIA-g179.	Pozicija nije spremna za kontrolu.
6		Deonica Kisač - Stepanovićevo. Geodetska kontrola prelaznog sloja od PR 599 km 91+350 do PR 603 km 91+450 - Levi i desni kolosek, broj najave NSSU-S1.6-D1-SUB-RIA-g028.	Pozicija je u granicama dozvoljenih odstupanja.

Izveštaj izradio: Goran Marinković

NEDELJNI IZVEŠTAJ GEODEZIJA 19.06.2023. - 25.06.2023

7		Deonica Kisač Stepanovićevo - Nadvožnjak na km 92+768. Geodetska kontrola oplate stuba (prvi segment) na stubnom mestu S2, broj najave NSSU-S1-D1-STR-OP3-RIA-g022.	Pozicija je u granicama dozvoljenih odstupanja.
8		Deonica Stepanovićevo Zmajevo - Nadvožnjak na km 101+132. Geodetska kontrola oplate podlivke za oslanjanje prefabrikovanih nosaca na stubnim mestima S1, broj najave NSSU-S1-D1-STR-OP6-RIA-g029.	Pozicija nije spremna za kontrolu.
9		Deonica Stepanovićevo Zmajevo - Nadvožnjak na km 102+309. Geodetska kontrola oplate stubova na stubnom mestu S9 (prvi segment), broj najave NSSU-S1-D1-STR-OP7-RIA-g038.	Pozicija nije spremna za kontrolu.

Izveštaj izradio: Goran Marinković

NEDELJNI IZVEŠTAJ GEODEZIJA 19.06.2023. - 25.06.2023

10		Železnička stanica Zmajevo. Geodetska kontrola oplate temelja peronske ograde na peronu 1 km 102+556.03 - km 102+700.73 peron 1, broj najave NSSU-S1-D1-STR-ST5-RIA-g199.	Pozicija je u granicama dozvoljenih odstupanja.
11		Deonica Zmajevo Vrbas - Nadvožnjak na km 108+115. Geodetska kontrola oplate stubnog mesta S5, broj najave NSSU-S1-D1-STR-OP9-RIA-g200-R1.	Pozicija nije spremna za kontrolu.
12		Deonica Kisač - Stepanovićevo. Geodetska kontrola podtla od PR 782 km 95+900 do PR 797 km 96+275 - Levi kolosek, broj najave NSSU-S1.6-D1-SUB-RIA-g027-R1.	Pozicija je u granicama dozvoljenih odstupanja.

Izveštaj izradio: Goran Marinković

NEDELJNI IZVEŠTAJ GEODEZIJA 19.06.2023. - 25.06.2023

13		Deonica Rumenka Kisač - Nadvožnjak na km 84+809. Geodetska kontrola pozicije šipova na stubnim mestima: S3, S4, broj najave NSSU-S1-D1-STR-OP1-RIA-g004.	Pozicija je u granicama dozvoljenih odstupanja.
14		Železnička stanica Zmajevo. Geodetska kontrola oplate tela peronskog zida km 102+669.07 - km 102+689.27 peron 2, broj najave NSSU-S1-D1-STR-ST5-RIA-g200.	Pozicija je u granicama dozvoljenih odstupanja.
15		Deonica Novi Sad Rumenka - Galerija na km 81+284.54. Geodetska kontrola oplate naglavne grede od 52 do 57 šipa, broj najave NSSU-S1-D1-STR-GAL2-RIA-g021.	Pozicija je u granicama dozvoljenih odstupanja.

Izveštaj izradio: Goran Marinković

NEDELJNI IZVEŠTAJ GEODEZIJA 19.06.2023. - 25.06.2023

16		Otvorena pruga Novi Sad - Rumenka. Geodetska kontrola oplate (remenata) obloženog betonskog kanala od PR 119 km 79+450 do PR 124 km 79+575 - leva strana, broj najave NSSU-S1.2-D1-SUB-RIA-gk017.	Pozicija je u granicama dozvoljenih odstupanja.
17		Deonica Novi Sad Rumenka - Most na km 81+644. Geodetska kontrola pozicije izvedenih šipova na stubnom mestu S1 (16 šipova ukupno), broj najave NSSU-S1-D1-STR-BR2-RIA-g080.	Pozicija šipova 2, 6, 9 i 12 nije u granicama dozvoljenih odstupanja. Pozicija ostalih šipova je u granicama dozvoljenih odstupanja.
18		Deonica Novi Sad Rumenka - Galerija i potporni zid na km 82+159.77. Geodetska kontrola oplate zida trougaonog dela konstukcije sa desne strane -drugi segment (5.4-8.4), broj najave NSSU-S1-D1-STR-GAL3-RIA-g212-R1.	Pozicija je u granicama dozvoljenih odstupanja.

Izveštaj izradio: Goran Marinković

NEDELJNI IZVEŠTAJ GEODEZIJA 19.06.2023. - 25.06.2023

19		Železnička stanica Kisač. Geodetska kontrola pozicije kablovskih cevi km 90+361.65 - km 90+442.31, broj najave NSSU-S1-D1-STR-ST3-RIA-g180.	Pozicija nije spremna za kontrolu.
20		Železnička stanica Stepanovićevo. Geodetska kontrola oplate temelja nadstresnice na peronu 1, broj najave NSSU-S1-D1-STR-ST4-RIA-g262.	Pozicija nije spremna za kontrolu.
21		Deonica Stepanovićevo Zmajevo - Nadvožnjak na km 98+149. Geodetska kontrola pozicija slivnika od stbnog metsa S10-S14, broj najave NSSU-S1-D1-STR-OP5-RIA-g066.	Pozicija nije u granicama dozvoljenih odstupanja.

Izveštaj izradio: Goran Marinković

NEDELJNI IZVEŠTAJ GEODEZIJA 19.06.2023. - 25.06.2023

22		Deonica Stepanovićevo Zmajevo - Nadvožnjak na km 101+132. Geodetska kontrola oplate podlivke za oslanjanje prefabrikovanih nosača: S2 i S3, broj najave NSSU-S1-D1-STR-OP6-RIA-g028-R2.	Pozicija je u granicama dozvoljenih odstupanja.
23		Deonica Stepanovićevo Zmajevo - Nadvožnjak na km 102+309. Geodetska kontrola oplate stubova na stubnom mestu S8 (drugi segment), broj najave NSSU-S1-D1-STR-OP7-RIA-g036-R1.	Pozicija nije u granicama dozvoljenih odstupanja.
24		Deonica Stepanovićevo Zmajevo - Nadvožnjak na km 102+309. Geodetska kontrola oplate ležišne grede na stubnom mestu S7, broj najave NSSU-S1-D1-STR-OP7-RIA-g039.	Pozicija nije u granicama dozvoljenih odstupanja.

Izveštaj izradio: Goran Marinković

NEDELJNI IZVEŠTAJ GEODEZIJA 19.06.2023. - 25.06.2023

25		Deonica Stepanovićevo Zmajevo - Nadvožnjak na km 102+309. Geodetska kontrola pozicija izvedenih šipova S11-1,S11-2,S11-3,S12-1,S12-2,S12-3,S13-6, broj najave NSSU-S1-D1-STR-OP7-RIA-g040.	Pozicija je u granicama dozvoljenih odstupanja.
26		Železnička stanica Zmajevo. Geodetska kontrola oplate peronskog zida km 102+669.07 - km 102+689.27 - peron 1, broj najave NSSU-S1-D1-STR-ST5-RIA-g200-R1.	Pozicija je u granicama dozvoljenih odstupanja.
27		Deonica Zmajevo Vrbas - Nadvožnjak na km 105+797. Geodetska kontrola oplate naglavne grede stuba S6, broj najave NSSU-S1-D1-STR-OP8-RIA-g006.	Pozicija nije spremna za kontrolu.

Izveštaj izradio: Goran Marinković

NEDELJNI IZVEŠTAJ GEODEZIJA 19.06.2023. - 25.06.2023

28		Deonica Zmajevo Vrbas - Nadvožnjak na km 105+797. Geodetska kontrola oplate naglavne grede stuba S5, broj najave NSSU-S1-D1-STR-OP8-RIA-g007.	Pozicija nije spremna za kontrolu.
29		Deonica Zmajevo Vrbas - Nadvožnjak na km 108+115. Geodetska kontrola oplate stubnog mesta S5, broj najave NSSU-S1-D1-STR-OP9-RIA-g200-R1.	Pozicija je u granicama dozvoljenih odstupanja.
30		Deonica Rumenka - Vrbas. Geodetska kontrola oplate zidova i gornje ploče na tkko 15, 06, 17, 18, na deonici Rumenka - Vrbas, broj najave NSSU-S1-D1-STR-TKKO-RIA-g050.	Pozicija nije spremna za kontrolu.

Izveštaj izradio: Goran Marinković

NEDELJNI IZVEŠTAJ GEODEZIJA 19.06.2023. - 25.06.2023

31		Deonica Rumenka - Vrbas. Geodetska kontrola oplate donje ploče na tkko 19, 20, 21, 22 na deonici Rumenka -Vrbas, broj najave NSSU-S1-D1-STR-TKKO-RIA-g051.	Pozicija nije spremna za kontrolu.
32		Projekat mosta na km 110+351.21. Geodetska kontrola pozicije izvedenih šipova privremene konstrukcije: S1-1,S1-2,S1-3, S1-4; S2-1,S2-2,S2-3,S2-4, broj najave NSSU-S1-D1-STR-BR4-RIA-g002.	Pozicija je u granicama dozvoljenih odstupanja.
33		Deonica Novi Sad Rumenka - Galerija na km 81+284.54. Geodetska kontrola pozicije izvedenih šipova 1'-18', broj najave NSSU-S1-D1-STR-GAL2-RIA-g022.	Pozicija je u granicama dozvoljenih odstupanja.

Izveštaj izradio: Goran Marinković

NEDELJNI IZVEŠTAJ GEODEZIJA 19.06.2023. - 25.06.2023

34		Deonica Novi Sad Rumenka - Galerija na km 81+284.54. Geodetska kontrola pozicije izvedenih šipova 1-3 i 12-14, broj najave NSSU-S1-D1-STR-GAL2-RIA-g023.	Pozicija je u granicama dozvoljenih odstupanja.
35		Otvorena pruga Rumenka - Kisač. Geodetska kontrola pozicija prefabrikovanih TKO 5 i TKO 6, km 87+990, broj najave NSSU-S1-D1-STR-TKKO-RIA-g052.	Pozicija nije u granicama dozvoljenih odstupanja.
36		Otvorena pruga Rumenka - Kisač. Geodetska kontrola oplate (remenata) obloženog betonskog kanala od PR 401 km 86+500 do PR 405 km 86+600 - leva strana, broj najave NSSU-S1.4-D1-SUB-RIA-gk016.	Pozicija nije spremna za kontrolu.

Izveštaj izradio: Goran Marinković

NEDELJNI IZVEŠTAJ GEODEZIJA 19.06.2023. - 25.06.2023

37		Železnička stanica Kisač. Geodetska kontrola temelja peronske ograde na peronu 1 od km 90+322.71 do km 90+349.56, broj najave NSSU-S1-D1-STR-ST3-RIA-g181.	Pozicija je u granicama dozvoljenih odstupanja.
38		Železnička stanica Kisač. Geodetska kontrola temelja nadstrešnice na peronu 1 (ukupno 3), broj najave NSSU-S1-D1-STR-ST3-RIA-g182.	Pozicija nije u granicama dozvoljenih odstupanja.
39		Deonica Kisač Stepanovićevo - Nadvožnjak na km 92+768. Geodetska kontrola oplate ležišne grede na stubnom mestu S4, broj najave NSSU-S1-D1-STR-OP3-RIA-g022.	Pozicija je u granicama dozvoljenih odstupanja.

Izveštaj izradio: Goran Marinković

NEDELJNI IZVEŠTAJ GEODEZIJA 19.06.2023. - 25.06.2023

40		Železnička stanica Stepanovićevo. Geodetska kontrola oplate temelja nadstresnice na peronu 1, broj najave NSSU-S1-D1-STR-ST4-RIA-g262-R1.	Pozicija nije u granicama dozvoljenih odstupanja.
41		Železnička stanica Stepanovićevo. Geodetska kontrola oplate zidova šahti Š1 i Š2 na km 96+375, broj NSSU-S1.7-D1-HYD-RIA-g006.	Pozicija je geodetski snimljena.
42		Železnička stanica Stepanovićevo. Geodetska kontrola obeležavanja osovine koloseka - stanica Stepanovićevo, levi i desni kolosek, br.1 i 4, od PR 848 km 97+500 do PR 859 km 97+769, broj najave NSSU-S1-D1-SST-RIA-g010.	Pozicija je u granicama dozvoljenih odstupanja.

Izveštaj izradio: Goran Marinković

NEDELJNI IZVEŠTAJ GEODEZIJA 19.06.2023. - 25.06.2023

43		Deonica Stepanovićevo - Zmajevo. Geodetska kontrola obeležavanja osovine koloseka - otvorena pruga Stepanovićevo - Zmajevo, levi i desni kolosek, od PR 859 km 97+769 do PR 865 km 97+925, broj najave NSSU-S1-D1-SST-RIA-g011.	Pozicija je u granicama dozvoljenih odstupanja.
44		Deonica Stepanovićevo Zmajevo - Most na km 101+980,62. Geodetska kontrola oplate pešačke staze sa leve strane mosta, broj najave NSSU-S1-D1-STR-BR3-RIA-g009.	Pozicija nije spremna za kontrolu.
45		Deonica Stepanovićevo Zmajevo - Nadvožnjak na km 102+309. Geodetska kontrola oplate ležišne grede na stubnom mestu S7, broj najave NSSU-S1-D1-STR-OP7-RIA-g039-R1.	Pozicija nije u granicama dozvoljenih odstupanja.

Izveštaj izradio: Goran Marinković

NEDELJNI IZVEŠTAJ GEODEZIJA 19.06.2023. - 25.06.2023

46		Deonica Zmajevo Vrbas - Nadvožnjak na km 105+797. Geodetska kontrola oplate naglavne grede stuba S6, broj najave NSSU-S1-D1-STR-OP8-RIA-G006-R1.	Pozicija nije u granicama dozvoljenih odstupanja.
47		Deonica Zmajevo Vrbas - Nadvožnjak na km 105+797. Geodetska kontrola oplate naglavne grede stuba S5, broj najave NSSU-S1-D1-STR-OP8-RIA-G007-R1.	Pozicija nije u granicama dozvoljenih odstupanja.
48		Deonica Zmajevo Vrbas - Nadvožnjak na km 108+115. Geodetska kontrola oplate stubnog mesta S4 - drugi segment, broj najave NSSU-S1-D1-STR-OP9-RIA-g201.	Pozicija je u granicama dozvoljenih odstupanja.

Izveštaj izradio: Goran Marinković

NEDELJNI IZVEŠTAJ GEODEZIJA 19.06.2023. - 25.06.2023

49		Stanica Rumenka - Skretnica broj 2 PS km 83+399.31. Geodetska kontrola obeležavanja tačaka skretnice PS, MC, osovina pravca, broj najave NSSU-S1-D1-SST-RIA-g012.	Pozicija je u granicama dozvoljenih odstupanja.
50		Stanica Rumenka - Skretnica broj 5 PS km 83+583.13. Geodetska kontrola obeležavanja tačaka skretnice PS, MC, osovina pravca, broj najave NSSU-S1-D1-SST-RIA-g013.	Pozicija je u granicama dozvoljenih odstupanja.
51		Otvorena pruga Rumenka - Kisač. Geodetska kontrola oplate (remenata) obloženog betonskog kanala od PR 401 km 86+500 do PR 405 km 86+600 - leva strana, broj najave NSSU-S1.4-D1-SUB-RIA-gk016-R1.	Pozicija nije spremna za kontrolu.

Izveštaj izradio: Goran Marinković

NEDELJNI IZVEŠTAJ GEODEZIJA 19.06.2023. - 25.06.2023

52		Deonica Kisač Stepanovićevo - Nadvožnjak na km 92+768. Geodetska kontrola oplate stubova na stubnom mestu S2 - drugi segment, broj najave NSSU-S1-D1-STR-OP3-RIA-g024.	Pozicija je u granicama dozvoljenih odstupanja.
53		Deonica Kisač - Stepanovićevo. Geodetska kontrola podtla od PR 778 km 95+800 do PR 782 km 95+900 - Levi kolosek, broj najave NSSU-S1.6-D1-SUB-RIA-g029.	Pozicija je u granicama dozvoljenih odstupanja.
54		Deonica Stepanovićevo - Zmajevo. Geodetska kontrola podtla od PR 879 km 98+225 do PR 902 km 98+800 - Levi i desni kolosek, broj najave NSSU-S1.8-D1-SUB-RIA-g079.	Pozicija je u granicama dozvoljenih odstupanja.

Izveštaj izradio: Goran Marinković

NEDELJNI IZVEŠTAJ GEODEZIJA 19.06.2023. - 25.06.2023

55		Deonica Stepanovićevo Zmajevo - Nadvožnjak na km 102+309. Geodetska kontrola oplate ležišne grede na stubnom mestu S7, broj najave NSSU-S1-D1-STR-OP7-RIA-g039-R2.	Pozicija nije u granicama dozvoljenih odstupanja.
56		Deonica Zmajevo - Vrbas Nova. Geodetska kontrola sloja ojačanja nasipa od PR 1313 km 108+750 do PR 1320 km 108+925 - Levi i desni kolosek, broj najave NSSU-S1.10-D1-SUB-RIA-g094.	Pozicija je u granicama dozvoljenih odstupanja.
57		Deonica Zmajevo Vrbas - Nadvožnjak na km 108+115. Geodetska kontrola oplate stubnog mesta S3 - drugi segment, broj najave NSSU-S1-D1-STR-OP9-RIA-g202.	Pozicija je u granicama dozvoljenih odstupanja.

Izveštaj izradio: Goran Marinković

NEDELJNI IZVEŠTAJ GEODEZIJA 19.06.2023. - 25.06.2023

58		Deonica Rumenka - Kisač. Geodetska kontrola prelaznog sloja od PR 403 km 86+550 do PR 410 km 86+725 - Desni kolosek, broj najave NSSU-S1.4-D1-SUB-RIA-g098.	Pozicija je u granicama dozvoljenih odstupanja.
59		Železnička stanica Novi Sad. Geodetska kontrola visene cevi od D7 do Sp0 kao i položaj i dubina šahtova, broj najave NSSU-S1-D1-STR-ST1-RIA-g500.	Pozicija nije u granicama dozvoljenih odstupanja.
60		Deonica Novi Sad - Rumenka. Geodetska kontrola obeležavanja osovine koloseka otvorena pruga Novi Sad - Rumenka levi kolosek od PR 253 km 82+800 do PR 272 km 83+275, broj najave NSSU-S1-D1-SST-RIA-g015.	Pozicija je u granicama dozvoljenih odstupanja.

Izveštaj izradio: Goran Marinković

NEDELJNI IZVEŠTAJ GEODEZIJA 19.06.2023. - 25.06.2023

61		Deonica Novi Sad - Rumenka. Geodetska kontrola oplate donje ploče šahte Š1 na km 79+692, broj najave NSSU-S1.2-D1-HYD-RIA-g013.	Pozicija je geodetski snimljena.
62		Stanica Rumenka. Geodetska kontrola obeležavanja osovine koloseka- levi kolosek od PR 272 km 83+275 do PR 301 km 84+000 stanica Rumenka, broj najave NSSU-S1-D1-SST-RIA-g016.	Pozicija je u granicama dozvoljenih odstupanja.
63		Deonica Rumenka Kisač-Nadvožnjak na km 84+809. Geodetska kontrola oplate naglavne grede stuba S4, broj najave NSSU-S1-D1-STR-OP1-RIA-g005.	Pozicija nije spremna za kontrolu.

Izveštaj izradio: Goran Marinković

NEDELJNI IZVEŠTAJ GEODEZIJA 19.06.2023. - 25.06.2023

64		Otvorena pruga Rumenka - Kisač. Geodetska kontrola prelaznog sloja od PR 403 km 86+550 do PR 410 km 86+725 - Levi kolosek, broj najave NSSU-S1.4-D1-SUB-RIA-g099.	Pozicija je u granicama dozvoljenih odstupanja.
65		Deonica Zmajevo Vrbas - Nadvožnjak na km 108+115. Geodetska kontrola oplate stubnog mesta S2 - drugi segment, broj najave NSSU-S1-D1-STR-OP9-RIA-g203.	Pozicija je u granicama dozvoljenih odstupanja.
66		Deonica Novi Sad Rumenka - Galerija na km 78+377. Geodetska kontrola pozicije cevi za odvodnjavanje (veća stacionaža potpornog zida), broj najave NSSU-S1-D1-STR-GAL1-RIA-g811.	Pozicija je u granicama dozvoljenih odstupanja.

Izveštaj izradio: Goran Marinković

NEDELJNI IZVEŠTAJ GEODEZIJA 19.06.2023. - 25.06.2023

67		Deonica Novi Sad - Rumenka. Geodetska kontrola oplate donje ploče šahte Š1 na km 79+692, broj najave NSSU-S1.2-D1-HYD-RIA-g013-R1.	Pozicija je geodetski snimljena.
68		Deonica Rumenka - Kisač. Geodetska kontrola prelaznog sloja od PR 412 km 86+775 do PR 425 km 87+100 - Levi i desni kolosek, broj najave NSSU-S1.4-D1-SUB-RIA-g100.	Pozicija je u granicama dozvoljenih odstupanja.
69		Deonica Rumenka - Kisač. Geodetska kontrola oplate (remenata) obloženog betonskog kanala od PR 457 km 87+900 do PR 462 km 88+025 - leva strana, broj najave NSSU-S1.4-D1-SUB-RIA-gk017.	Pozicija je u granicama dozvoljenih odstupanja.

Izveštaj izradio: Goran Marinković

NEDELJNI IZVEŠTAJ GEODEZIJA 19.06.2023. - 25.06.2023

70		Deonica Rumenka Kisač-Nadvoznjak na km 84+809. Geodetska kontrola oplate naglavne grede stuba S4, broj najave NSSU-S1-D1-STR-OP1-RIA-g005-R1.	Pozicija nije spremna za kontrolu.
71		Deonica Stepanovićevo Zmajevo - Nadvožnjak na km 101+132. Geodetska kontrola pozicije podlivke za oslanjanje prefabrikovanih nosača: S4, S5, broj najave NSSU-S1-D1-STR-OP6-RIA-g030.	Pozicija je u granicama dozvoljenih odstupanja.
72		Deonica Stepanovićevo Zmajevo - Nadvožnjak na km 101+132. Geodetska kontrola oplate ivične grede i pešačke staze sa leve strane, broj najave NSSU-S1-D1-STR-OP6-RIA-g031.	Pozicija nije spremna za kontrolu.

Izveštaj izradio: Goran Marinković

NEDELJNI IZVEŠTAJ GEODEZIJA 19.06.2023. - 25.06.2023

73		Deonica Zmajevo Vrbas - Nadvožnjak na km 108+115. Geodetska kontrola oplate naglavne grede stubnog mesta S1, broj najave NSSU-S1-D1-STR-OP8-RIA-g204.	Pozicija nije spremna za kontrolu.
74		Stanica Zmajevo. Geodetska kontrola drenaže sa pripadajućim revizionim oknima od RO 5-1 (102+706,5) do RO 5-4 (102+863), broj najave NSSU-S1.9-D1-SUB-RIA-gd007.	Pozicija nije u granicama dozvoljenih odstupanja.

DNEVNI IZVEŠTAJ VRBAS - ŽEDNIK 29.05.2023.

NO.	FOTO DOKUMENTACIJA	OPIS	KOMENTAR
1		NSSU-S2-D2-STR-OP19-RIA-g7359 Nadvožnjak za prelazak krupne divljači na km 155+025 Prijem oplate gornje ploče-treća faza	Datum – 29.05.2023. Radovi izvedeni po projektu i u granici dozvoljenih odstupanja **RIA OD 28.05.2023.**

NO.	FOTO DOKUMENTACIJA	OPIS	KOMENTAR
2		NSSU-S1-D2-STR-TKO5,6-RIA-g0013 Stanica Vrbas Geodetski radovi od 113+327 - Oplata na TKO T5 i T6	Datum – 29.05.2023. Radovi izvedeni po projektu i u granici dozvoljenih odstupanja

NO.	FOTO DOKUMENTACIJA	OPIS	KOMENTAR
3		NSSU-S2-D2-STR-UP6-RIA-g7410 Podvožnjak na km 156+453 Geodetska provera sloja za pad (K0+198-K0+230)	Datum – 29.05.2023. Radovi izvedeni po projektu i u granici dozvoljenih odstupanja

NO.	FOTO DOKUMENTACIJA	OPIS	KOMENTAR
4		NSSU-S2-D2-SUB-RIA-g2446 Projekat trase pruge i stanica - donji i gornji stroj - Otvorena pruga Bačka Topola - Žednikv- km 144+900,00 - km 145+200,00 Geodetski prijem sloja ojačanja nasipa - Geodetska ispitivanja	Datum – 29.05.2023. Radovi izvedeni po projektu i u granici dozvoljenih odstupanja

NO.	FOTO DOKUMENTACIJA	OPIS	KOMENTAR
5	 	NSSU-S2-D2-STR-ST7-RIA-g7370 Stanica Lovćenac Prijem oplate temeljne ploče okna TKKO53,TKKO54 (km 134+275)	Datum – 29.05.2023. Radovi izvedeni po projektu i u granici dozvoljenih odstupanja **RIA OD 28.05.2023.**

DNEVNI IZVEŠTAJ VRBAS - ŽEDNIK 30.05.2023.

NO.	FOTO DOKUMENTACIJA	OPIS	KOMENTAR
1		NSSU-S2-D2-STR-OCS-RIA-g0449 km148+109-km 148+116 Prijem oplate temelja stuba kontaktne mreže (brojevi :123,124,L41,L42)	Datum – 30.05.2023. Radovi izvedeni po projektu i u granici dozvoljenih odstupanja

NO.	FOTO DOKUMENTACIJA	OPIS	KOMENTAR
2		NSSU-S2-D2-STR-OCS-RIA-g0451 km150+292 Prijem oplate temelja stuba kontaktne mreže (brojevi :198)	Datum – 30.05.2023. Radovi izvedeni po projektu i u granici dozvoljenih odstupanja

NO.	FOTO DOKUMENTACIJA	OPIS	KOMENTAR
3		NSSU-S2-D2-STR-OP15-RIA-g7447 Nadvožnjak za prelazak krupne divljači na km 137+300,00 Prijem oplate AB zida, leva strana,segment F	Datum – 30.05.2023. Radovi izvedeni po projektu i u granici dozvoljenih odstupanja

NO.	FOTO DOKUMENTACIJA	OPIS	KOMENTAR
4		NSSU-S2-D2-STR-UP10-RIA-g7449 Podvožnjak na km 157+443,73 Geodetski provera oplate prodora cevi kroz zid kampade U24	Datum – 30.05.2023. Radovi izvedeni po projektu i u granici dozvoljenih odstupanja

NO.	FOTO DOKUMENTACIJA	OPIS	KOMENTAR
5		NSSU-S2-D2-STR-VIA2-RIA-g5518-R1 Vijadukt na km 131+830,64 Geodetski pregled oplate stubova u osi P15 druga faza	Datum – 30.05.2023. Radovi izvedeni po projektu i u granici dozvoljenih odstupanja

NO.	FOTO DOKUMENTACIJA	OPIS	KOMENTAR
6		NSSU-S2-D2-SUB-RIA-g2461 Projekat trase pruge i stanica - donji i gornji stroj - Otvorena pruga Bačka Topola - Žednikv- km 145+200,00 - km 145+700,00 Geodetski prijem sloja ojačanja nasipa - Geodetska ispitivanja	Datum – 30.05.2023. Radovi izvedeni po projektu i u granici dozvoljenih odstupanja

NO.	FOTO DOKUMENTACIJA	OPIS	KOMENTAR
7		NSSU-S1-D2-STR-VIA1-RIA-g1622 Projekat vijadukta u Vrbasu na км 117+155,43 Kontrola oplate naglavne grede stubnog mesta P20	Datum – 30.05.2023. Radovi izvedeni po projektu i u granici dozvoljenih odstupanja

DNEVNI IZVEŠTAJ VRBAS - ŽEDNIK 31.05.2023.

NO.	FOTO DOKUMENTACIJA	OPIS	KOMENTAR
1		NSSU-S1-D2-STR-OP12-RIA-g120 Pruga Novi Sad-Subotica ,Betonska konstrukcija nadvoznjaka na km 126+976.09 kontrola oplate lezisne grede C2 I C3	Datum – 31.05.2023. Radovi izvedeni po projektu i u granici dozvoljenih odstupanja **RIA OD 29.05.2023.**

NO.	FOTO DOKUMENTACIJA	OPIS	KOMENTAR
2		NSSU-S1-D2-STR-VIA1-RIA-g1623 Projekat vijadukta u Vrbasu na км 117+155,43 Kontrola oplate stuba II takt P7	Datum – 31.05.2023. Radovi izvedeni po projektu i u granici dozvoljenih odstupanja **RIA OD 29.05.2023.**

NO.	FOTO DOKUMENTACIJA	OPIS	KOMENTAR
3		NSSU-S1-D2-STR-OP12-RIA-g122 Pruga Novi Sad-Subotica ,Betonska konstrukcija nadvoznjaka na km 126+976.09 kontrola oplate II takta stuba S4	Datum – 31.05.2023. Radovi izvedeni po projektu i u granici dozvoljenih odstupanja **RIA OD 30.05.2023.**

NO.	FOTO DOKUMENTACIJA	OPIS	KOMENTAR
4		NSSU-S1-D2-STR-VIA1-RIA-g1658 Projekat vijadukta u Vrbasu na км 117+155,43 Kontrola polozaja lezista P40	Datum – 31.05.2023. Radovi izvedeni po projektu i u granici dozvoljenih odstupanja **RIA OD 30.05.2023.**

NO.	FOTO DOKUMENTACIJA	OPIS	KOMENTAR
5		NSSU-S1-D2-STR-VIA1-RIA-g1659 Projekat vijadukta u Vrbasu na км 117+155,43 Kontrola polozaja lezista P39	Datum – 31.05.2023. Radovi izvedeni po projektu i u granici dozvoljenih odstupanja **RIA OD 30.05.2023.**

NO.	FOTO DOKUMENTACIJA	OPIS	KOMENTAR
6		NSSU-S2-D2-STR-UP10-RIA-g7429 Podvožnjak na km 157+443,73 Geodetski prijem oplate zida U24	Datum – 31.05.2023. Radovi izvedeni po projektu i u granici dozvoljenih odstupanja **RIA OD 30.05.2023.**

NO.	FOTO DOKUMENTACIJA	OPIS	KOMENTAR
7		NSSU-S2-D2-TCS-RIA-g0011 km 157+139 Geodetski prijem ugrađenih zaštitnih cevi PEHD DN110 između TK2 i TK4	Datum – 31.05.2023. Radovi izvedeni po projektu i u granici dozvoljenih odstupanja **PRIMLJENO OD TK 2 DO TK 3**

DNEVNI IZVEŠTAJ VRBAS - ŽEDNIK 01.06.2023.

NO.	FOTO DOKUMENTACIJA	OPIS	KOMENTAR
1		NSSU-S1-D2-STR-VIA1-RIA-g1698 Projekat vijadukta u Vrbasu na км 117+155,43 Kontrola oplate naglavne grede stubnog mesta P36	Datum – 01.06.2023. Radovi izvedeni po projektu i u granici dozvoljenih odstupanja

NO.	FOTO DOKUMENTACIJA	OPIS	KOMENTAR
2		NSSU-S2-D2-STR-OP15-RIA-g7509 Nadvožnjak za prelazak krupne divljači na km 137+300	Datum – 01.06.2023. Radovi izvedeni po projektu i u granici dozvoljenih odstupanja

NO.	FOTO DOKUMENTACIJA	OPIS	KOMENTAR
3		NSSU-S2-D2-STR-OCS-RIA-g0477 km129+175-km129+175 Prijem oplate temelja stuba kontaktne mreže (brojevi :31,32,L9,L10)	Datum – 01.06.2023. Radovi izvedeni po projektu i u granici dozvoljenih odstupanja **RIA OD 31.05.2023.**

NO.	FOTO DOKUMENTACIJA	OPIS	KOMENTAR
4		NSSU-S2-D2-STR-OCS-RIA-g0479 km129+225km129+280 Prijem oplate temelja stuba kontaktne mreže (brojevi : 33,34,35,36)	Datum – 01.06.2023. Radovi izvedeni po projektu i u granici dozvoljenih odstupanja **RIA OD 31.05.2023.**

NO.	FOTO DOKUMENTACIJA	OPIS	KOMENTAR
5		NSSU-S2-D2-STR-OCS-RIA-g0481 km129+280-km129+335 Prijem oplate temelja stuba kontaktne mreže (brojevi : L11,L12,37,38)	Datum – 01.06.2023. Radovi izvedeni po projektu i u granici dozvoljenih odstupanja **RIA OD 31.05.2023.**

NO.	FOTO DOKUMENTACIJA	OPIS	KOMENTAR
6		NSSU-S2-D2-STR-OCS-RIA-g0483 km129+390-km129+444 Prijem oplate temelja stuba kontaktne mreže (brojevi : L17,L18,39,40)	Datum – 01.06.2023. Radovi izvedeni po projektu i u granici dozvoljenih odstupanja

DNEVNI IZVEŠTAJ VRBAS - ŽEDNIK 02.06.2023.

NO.	FOTO DOKUMENTACIJA	OPIS	KOMENTAR
1		NSSU-S1-D2-STR-VIA1-RIA-g1703 Projekat vijadukta u Vrbasu na км 117+155,43 Kontrola oplate stuba I takt P10	Datum – 02.06.2023. Radovi izvedeni po projektu i u granici dozvoljenih odstupanja

NO.	FOTO DOKUMENTACIJA	OPIS	KOMENTAR
2		NSSU-S2-D2-STR-OCS-RIA-g0465 km129+444-km129+554 Prijem oplate temelja stuba kontaktne mreže (brojevi :41,42,45,46)	Datum – 02.06.2023. Radovi izvedeni po projektu i u granici dozvoljenih odstupanja

NO.	FOTO DOKUMENTACIJA	OPIS	KOMENTAR
3		NSSU-S2-D2-STR-OCS-RIA-g0467 km129+554-km129+614 Prijem oplate temelja stuba kontaktne mreže (brojevi :L20,L19,47,48)	Datum – 02.06.2023. Radovi izvedeni po projektu i u granici dozvoljenih odstupanja

NO.	FOTO DOKUMENTACIJA	OPIS	KOMENTAR
4		NSSU-S2-D2-STR-OCS-RIA-g0469 km129+674-km129+674 Prijem oplate temelja stuba kontaktne mreže (brojevi :L27,L28,49,50)	Datum – 02.06.2023. Radovi izvedeni po projektu i u granici dozvoljenih odstupanja

NO.	FOTO DOKUMENTACIJA	OPIS	KOMENTAR
5		NSSU-S2-D2-STR-OCS-RIA-g0471 km129+718-km129+773 Prijem oplate temelja stuba kontaktne mreže (brojevi :51,52,53,54)	Datum – 02.06.2023. Radovi izvedeni po projektu i u granici dozvoljenih odstupanja

NO.	FOTO DOKUMENTACIJA	OPIS	KOMENTAR
6		NSSU-S2-D2-STR-OCS-RIA-g0473 km129+824-km129+900 Prijem oplate temelja stuba kontaktne mreže (brojevi :55,56,L29,L30)	Datum – 02.06.2023. Radovi izvedeni po projektu i u granici dozvoljenih odstupanja

NO.	FOTO DOKUMENTACIJA	OPIS	KOMENTAR
7		NSSU-S2-D2-STR-OCS-RIA-g0475 km129+986-km130+036 Prijem oplate temelja stuba kontaktne mreže (brojevi :L31-1,65,66,67)	Datum – 02.06.2023. Radovi izvedeni po projektu i u granici dozvoljenih odstupanja

NO.	FOTO DOKUMENTACIJA	OPIS	KOMENTAR
8		NSSU-S2-D2-STR-OP13-RIA-g7531 Nadvožnjak na km 131+245.45 Geodetska provera oplata za podlivanje na stubnom mestu S4	Datum – 02.06.2023. Radovi izvedeni po projektu i u granici dozvoljenih odstupanja

NO.	FOTO DOKUMENTACIJA	OPIS	KOMENTAR
9		NSSU-S2-D2-STR-VIA2-RIA-g7517 Vijadukt na km 131+830,64 Pregled oplate kvadera P12	Datum – 02.06.2023. Radovi izvedeni po projektu i u granici dozvoljenih odstupanja

NO.	FOTO DOKUMENTACIJA	OPIS	KOMENTAR
10		NSSU-S2-D2-STR-VIA2-RIA-g7519 Vijadukt na km 131+830,64 Geodetska provera oplate gornje ploče nosača između p9-p8	Datum – 02.06.2023. Radovi izvedeni po projektu i u granici dozvoljenih odstupanja

NO.	FOTO DOKUMENTACIJA	OPIS	KOMENTAR
11	 	NSSU-S2-D2-STR-ST8-RIA-g7381-R1 Stanica Bačka Topola Prijem oplate zidova i gornje ploče okna TK20, TK21, TK2D	Datum – 02.06.2023. Radovi izvedeni po projektu i u granici dozvoljenih odstupanja **PRIMLJENO TK20 I TK2D**

NO.	FOTO DOKUMENTACIJA	OPIS	KOMENTAR
12	 	NSSU-S2-D2-STR-ST9-RIA-g7529 Pothodnik na km 157+139 Prijem oplate temeljne ploče pokna TK6-T11	Datum – 02.06.2023. Radovi izvedeni po projektu i u granici dozvoljenih odstupanja

DNEVNI IZVEŠTAJ VRBAS - ŽEDNIK 05.06.2023.

NO.	FOTO DOKUMENTACIJA	OPIS	KOMENTAR
1		NSSU-S2-D2-STR-ST7-RIA-g7570 Stanica Lovćenac Prijem oplate zidova i gornje ploče okna TKK053 i TKK054 (km 134+275)	Datum – 05.06.2023. Radovi izvedeni po projektu i u granici dozvoljenih odstupanja

NO.	FOTO DOKUMENTACIJA	OPIS	KOMENTAR
2		NSSU-S1-D2-STR-OCS-RIA-g0001 km 122+620 – 122+775 Kontrola Oplate temelja stubova kontaktne mreže 325,326,327,328,329,330	Datum – 05.06.2023. Radovi izvedeni po projektu i u granici dozvoljenih odstupanja **RIA OD 03.06.2023** **PRIMLJENO SAMO 325 I 326**

DNEVNI IZVEŠTAJ VRBAS - ŽEDNIK 06.06.2023.

NO.	FOTO DOKUMENTACIJA	OPIS	KOMENTAR
1		NSSU-S1-D2-STR-OCS-RIA-g0001 km 122+620 – 122+775 Prijem oplate temelja stubova kontaktne mreže 325,326,327,328,329,330	Datum – 06.06.2023. Radovi izvedeni po projektu i u granici dozvoljenih odstupanja **RIA OD 03.05.2023** **PRIMLJENO 327,328,329**

NO.	FOTO DOKUMENTACIJA	OPIS	KOMENTAR
2		NSSU-S1-D2-STR-OCS-RIA-g0003 km 122+825 – 122+925 Prijem oplate temelja stubova kontaktne mreže 333,334,335,336,337,338, 339,340	Datum – 06.06.2023. Radovi izvedeni po projektu i u granici dozvoljenih odstupanja **PRIMLJENO 337,339,340**

NO.	FOTO DOKUMENTACIJA	OPIS	KOMENTAR
3		NSSU-S2-D2-STR-OP13-RIA-g7628 Nadvožnjak na km 131+245.45 Pregled oplate podlivki u osama S2,S3,S4	Datum – 06.06.2023. Radovi izvedeni po projektu i u granici dozvoljenih odstupanja **ODBIJENO ŠABLONI NISU POSTAVLJENI NA ODGOVARAJUĆE POZICIJE**

NO.	FOTO DOKUMENTACIJA	OPIS	KOMENTAR
4		NSSU-S1-D2-STR-VIA1-RIA-g1757 Projekat vijadukta u Vrbasu na км 117+155,43 Kontrola oplate stub (I takt) mesta P32	Datum – 06.06.2023. Radovi izvedeni po projektu i u granici dozvoljenih odstupanja

NO.	FOTO DOKUMENTACIJA	OPIS	KOMENTAR
5		NSSU-S1-D2-STR-OP12-RIA-g126 Pruga Novi Sad-Subotica ,Betonska konstrukcija nadvoznjaka na km 126+976.09 kontrola oplate lezisne grede stuba S4	Datum – 06.06.2023. Radovi izvedeni po projektu i u granici dozvoljenih odstupanja

NO.	FOTO DOKUMENTACIJA	OPIS	KOMENTAR
6		NSSU-S1-D2-STR-OP12-RIA-g127 Pruga Novi Sad-Subotica ,Betonska konstrukcija nadvoznjaka na km 126+976.09 kontrola oplate II takta stuba C5	Datum – 06.06.2023. Radovi izvedeni po projektu i u granici dozvoljenih odstupanja

NO.	FOTO DOKUMENTACIJA	OPIS	KOMENTAR
7		NSSU-S2-D2-STR-ST8-RIA-g7616 Stanica Bačka Topola Prijem oplate temeljne ploče okna TK7	Datum – 06.06.2023. Radovi izvedeni po projektu i u granici dozvoljenih odstupanja

NO.	FOTO DOKUMENTACIJA	OPIS	KOMENTAR
8		NSSU-S2-D2-SUB-RIA-g2510 Projekat trase pruge i stanica - donji i gornji stroj - Otvorena pruga Bačka Topola - Žednikv- km 151+800,00 - km 152+100,00 Geodetski prijem prelaznog sloja - Geodetska ispitivanja	Datum – 06.06.2023. Radovi izvedeni po projektu i u granici dozvoljenih odstupanja

NO.	FOTO DOKUMENTACIJA	OPIS	KOMENTAR
9		NSSU-S2-D2-STR-ST9-CRSC-RIA-g034 Rekonstrukcija i dogradnja zgrade za SS i TK u stanici Žednik Iskop za zamenu materijala	Datum – 06.06.2023. Radovi izvedeni po projektu i u granici dozvoljenih odstupanja

NO.	FOTO DOKUMENTACIJA	OPIS	KOMENTAR
10		NSSU-S2-D2-STR-OCS-RIA-g0485 km130+036-km130+068 Prijem oplate temelja stuba kontaktne mreže (brojevi :68,L31,L32,69)	Datum – 06.06.2023. Radovi izvedeni po projektu i u granici dozvoljenih odstupanja **RIA OD 03.06.2023**

NO.	FOTO DOKUMENTACIJA	OPIS	KOMENTAR
11		NSSU-S2-D2-STR-OCS-RIA-g0487 km130+068-km130+126 Prijem oplate temelja stuba kontaktne mreže (brojevi :70,71,72,73)	Datum – 06.06.2023. Radovi izvedeni po projektu i u granici dozvoljenih odstupanja **RIA OD 03.06.2023**

NO.	FOTO DOKUMENTACIJA	OPIS	KOMENTAR
12		NSSU-S2-D2-STR-OCS-RIA-g0489 km130+126-km130+173 Prijem oplate temelja stuba kontaktne mreže (brojevi :74,75,76,L33)	Datum – 06.06.2023. Radovi izvedeni po projektu i u granici dozvoljenih odstupanja **RIA OD 03.06.2023**

NO.	FOTO DOKUMENTACIJA	OPIS	KOMENTAR
13		NSSU-S2-D2-STR-OCS-RIA-g0491 km130+223-km130+223 Prijem oplate temelja stuba kontaktne mreže (brojevi :L34,L35,77,78)	Datum – 06.06.2023. Radovi izvedeni po projektu i u granici dozvoljenih odstupanja **RIA OD 03.06.2023**

NO.	FOTO DOKUMENTACIJA	OPIS	KOMENTAR
14		NSSU-S2-D2-STR-OCS-RIA-g0493 km130+273-km130+373 Prijem oplate temelja stuba kontaktne mreže (brojevi :79,80,81,82,83,84)	Datum – 06.06.2023. Radovi izvedeni po projektu i u granici dozvoljenih odstupanja **RIA OD 03.06.2023**

DNEVNI IZVEŠTAJ VRBAS - ŽEDNIK 07.06.2023.

NO.	FOTO DOKUMENTACIJA	OPIS	KOMENTAR
1		NSSU-S1-D2-STR-OCS-RIA-g0001 km 122+620 – 122+775 Prijem oplate temelja stubova kontaktne mreže 325,326,327,328,329,330, 331	Datum – 07.06.2023. Radovi izvedeni po projektu i u granici dozvoljenih odstupanja **RIA OD 03.05.2023** **PRIMLJENO 330 331**

NO.	FOTO DOKUMENTACIJA	OPIS	KOMENTAR
2		NSSU-S1-D2-STR-OCS-RIA-g0003 km 122+825 – 122+925 Prijem oplate temelja stubova kontaktne mreže 332,333,334,335,336,337, 338,339,340	Datum – 07.06.2023. Radovi izvedeni po projektu i u granici dozvoljenih odstupanja **PRIMLJENO 332 333 334**

NO.	FOTO DOKUMENTACIJA	OPIS	KOMENTAR
3		NSSU-S1-D2-STR-ST6-RIA-g080 Pruga Novi Sad-Subotica ,stanica Vrbas 113+610,13 km Provera oplate za temeljne trake u osi "A"	Datum – 07.06.2023. Radovi izvedeni po projektu i u granici dozvoljenih odstupanja

NO.	FOTO DOKUMENTACIJA	OPIS	KOMENTAR
4		NSSU-S2-D2-STR-OP15-RIA-g7624 Nadvožnjak za prelazak krupne divljači na km 137+300,00 Prijem oplate AB zida, desna strana,segment E	Datum – 07.06.2023. Radovi izvedeni po projektu i u granici dozvoljenih odstupanja

NO.	FOTO DOKUMENTACIJA	OPIS	KOMENTAR
5		NSSU-S1-D2-STR-VIA1-RIA-g1776 Projekat vijadukta u Vrbasu na км 117+155,43 Kontrola oplate rasponske konstrukcije P39-P40	Datum – 07.06.2023. Radovi izvedeni po projektu i u granici dozvoljenih odstupanja

NO.	FOTO DOKUMENTACIJA	OPIS	KOMENTAR
6		NSSU-S2-D2-SUB-RIA-g2513 Projekat trase pruge i stanica - donji i gornji stroj - Otvorena pruga Bačka Topola - Žednikv- km 151+500,00 - km 151+800,00 Geodetski prijem prelaznog sloja - Geodetska ispitivanja	Datum – 07.06.2023. Radovi izvedeni po projektu i u granici dozvoljenih odstupanja

NO.	FOTO DOKUMENTACIJA	OPIS	KOMENTAR
7		NSSU-S2-D2-STR-OCS-RIA-g0495 km130+423-km130+423 Prijem oplate temelja stuba kontaktne mreže (brojevi :85,86,L36,L37)	Datum – 07.06.2023. Radovi izvedeni po projektu i u granici dozvoljenih odstupanja **RIA OD 05.06.2023.**

NO.	FOTO DOKUMENTACIJA	OPIS	KOMENTAR
8		NSSU-S2-D2-STR-OCS-RIA-g0497 km130+483-km130+483 Prijem oplate temelja stuba kontaktne mreže (brojevi :L1,L2,L3,L4)	Datum – 07.06.2023. Radovi izvedeni po projektu i u granici dozvoljenih odstupanja **RIA OD 05.06.2023.**

NO.	FOTO DOKUMENTACIJA	OPIS	KOMENTAR
9		NSSU-S2-D2-STR-OCS-RIA-g0499 km130+483-km130+543 Prijem oplate temelja stuba kontaktne mreže (brojevi :1,2,3,4)	Datum – 07.06.2023. Radovi izvedeni po projektu i u granici dozvoljenih odstupanja **RIA OD 05.06.2023.**

DNEVNI IZVEŠTAJ VRBAS - ŽEDNIK 08.06.2023.

NO.	FOTO DOKUMENTACIJA	OPIS	KOMENTAR
1		NSSU-S1-D2-STR-OCS-RIA-g0003 km 122+825 – 122+925 Prijem oplate temelja stubova kontaktne mreže 335,336,337,338,339,340	Datum – 08.06.2023. Radovi izvedeni po projektu i u granici dozvoljenih odstupanja **RIA OD 06.06.2023.**

NO.	FOTO DOKUMENTACIJA	OPIS	KOMENTAR
2		NSSU-S1-D2-STR-OCS-RIA-g0005 km 123+075 – 123+125 Prijem oplate temelja stubova kontaktne mreže S343 S344 S345 S346	Datum – 08.06.2023. Radovi izvedeni po projektu i u granici dozvoljenih odstupanja **RIA OD 07.06.2023.**

NO.	FOTO DOKUMENTACIJA	OPIS	KOMENTAR
3		NSSU-S1-D2-STR-OCS-RIA-g0004 od km 122+725 do km 123+025 Prijem oplate temelja stubova kontaktne mreže br L83 L84 S341 S342	Datum – 08.06.2023. Radovi izvedeni po projektu i u granici dozvoljenih odstupanja

NO.	FOTO DOKUMENTACIJA	OPIS	KOMENTAR
4		NSSU-S1-D2-STR-OCS-RIA-g0009 km123+075 - km123+125 Prijem oplate temelja stubova kontaktne mreže br L85 L86	Datum – 08.06.2023. Radovi izvedeni po projektu i u granici dozvoljenih odstupanja

NO.	FOTO DOKUMENTACIJA	OPIS	KOMENTAR
5		NSSU-S1-D2-STR-VIA1-RIA-g1791 Projekat vijadukta u Vrbasu na км 117+155,43 Kontrola oplate II takta stuba P8	Datum – 08.06.2023. Radovi izvedeni po projektu i u granici dozvoljenih odstupanja

NO.	FOTO DOKUMENTACIJA	OPIS	KOMENTAR
6		NSSU-S1-D2-STR-VIA1-RIA-g1793 Projekat vijadukta u Vrbasu na км 117+155,43 Kontrola oplate naglavne grede stubnog mesta P16	Datum – 08.06.2023. Radovi izvedeni po projektu i u granici dozvoljenih odstupanja

NO.	FOTO DOKUMENTACIJA	OPIS	KOMENTAR
7		NSSU-S2-D2-STR-ST9-RIA-g7567-R1 Pothodnik na km 157+139 Prijem oplate zida i gornje ploče okna TK6-T11	Datum – 08.06.2023. Radovi izvedeni po projektu i u granici dozvoljenih odstupanja **RIA OD 06.06.2023.**

NO.	FOTO DOKUMENTACIJA	OPIS	KOMENTAR
8		NSSU-S2-D2-HYD-RIA-g0116 PG9-L na km 136+275 Geodetski prijem zidova i gornje ploče bunara na kraju kanala	Datum – 08.06.2023. Radovi izvedeni po projektu i u granici dozvoljenih odstupanja **RIA OD 05.06.2023.**

NO.	FOTO DOKUMENTACIJA	OPIS	KOMENTAR
9		NSSU-S2-D2-HYD-RIA-g0118 PG10-D na km 136+575 Geodetski prijem zidova i gornje ploče bunara na kraju kanala	Datum – 08.06.2023. Radovi izvedeni po projektu i u granici dozvoljenih odstupanja **RIA OD 05.06.2023.**

NO.	FOTO DOKUMENTACIJA	OPIS	KOMENTAR
10		NSSU-S2-D2-STR-OP13-RIA-g7628 Nadvožnjak na km 131+245.45 Pregled oplate kvadera S2,S3,S4	Datum – 08.06.2023. Radovi izvedeni po projektu i u granici dozvoljenih odstupanja **RIA OD 06.06.2023.** **PRIMLJENO U OSAMA S2 I S3**

NO.	FOTO DOKUMENTACIJA	OPIS	KOMENTAR
11		NSSU-S2-D2-STR-ST8-RIA-g7617 Stanica Bačka Topola Geodetsko ispitivanje podtla okna kampada TK1 (km 143+800)	Datum – 08.06.2023. Radovi izvedeni po projektu i u granici dozvoljenih odstupanja **RIA OD 06.06.2023.**

NO.	FOTO DOKUMENTACIJA	OPIS	KOMENTAR
12		NSSU-S2-D2-STR-ST8-RIA-g7618 Stanica Bačka Topola Geodetsko ispitivanje tampon sloja šljunka okna kampada TK1 (km 143+800)	Datum – 08.06.2023. Radovi izvedeni po projektu i u granici dozvoljenih odstupanja **RIA OD 06.06.2023.**

NO.	FOTO DOKUMENTACIJA	OPIS	KOMENTAR
13		NSSU-S2-D2-STR-OCS-RIA-g0508 km130+543-km130+603 Prijem oplate temelja stuba kontaktne mreže (brojevi :L3-1,L4-1,5,6)	Datum – 08.06.2023. Radovi izvedeni po projektu i u granici dozvoljenih odstupanja

NO.	FOTO DOKUMENTACIJA	OPIS	KOMENTAR
14		NSSU-S2-D2-STR-OCS-RIA-g0510 km130+663-km130+718 Prijem oplate temelja stuba kontaktne mreže (brojevi :7,8,9,10)	Datum – 08.06.2023. Radovi izvedeni po projektu i u granici dozvoljenih odstupanja

NO.	FOTO DOKUMENTACIJA	OPIS	KOMENTAR
15		NSSU-S2-D2-STR-OCS-RIA-g0512 km130+778-km130+838 Prijem oplate temelja stuba kontaktne mreže (brojevi :11,12,13,14)	Datum – 08.06.2023. Radovi izvedeni po projektu i u granici dozvoljenih odstupanja

NO.	FOTO DOKUMENTACIJA	OPIS	KOMENTAR
16		NSSU-S2-D2-STR-OCS-RIA-g0514 km130+898-km130+898 Prijem oplate temelja stuba kontaktne mreže (brojevi :15,16,L5,L6)	Datum – 08.06.2023. Radovi izvedeni po projektu i u granici dozvoljenih odstupanja

NO.	FOTO DOKUMENTACIJA	OPIS	KOMENTAR
17		NSSU-S2-D2-STR-OCS-RIA-g0516 km130+953-km131+013 Prijem oplate temelja stuba kontaktne mreže (brojevi :17,18,19,20	Datum – 08.06.2023. Radovi izvedeni po projektu i u granici dozvoljenih odstupanja

NO.	FOTO DOKUMENTACIJA	OPIS	KOMENTAR
18		NSSU-S2-D2-STR-OCS-RIA-g0518 km131+013-km131+073 Prijem oplate temelja stuba kontaktne mreže (brojevi :L7,L8,21,22)	Datum – 08.06.2023. Radovi izvedeni po projektu i u granici dozvoljenih odstupanja

DNEVNI IZVEŠTAJ VRBAS - ŽEDNIK 09.06.2023.

NO.	FOTO DOKUMENTACIJA	OPIS	KOMENTAR
1		NSSU-S1-D2-STR-OCS-RIA-g0011-R1 km122+425 i km122+575 Kontrola oplate temelja stubova kontakne mreže za sledeća stubna mesta - Br. stuba: 18, 319, 320, 321, 322, 323, 324, L80, L81 i L82 - Geodetski radovi	Datum – 09.06.2023. Radovi izvedeni po projektu i u granici dozvoljenih odstupanja

NO.	FOTO DOKUMENTACIJA	OPIS	KOMENTAR
2		NSSU-S2-D2-STR-OCS-RIA-g0501 km129+498-km129+614 Prijem oplate temelja stuba kontaktne mreže (brojevi :L21,43,44)	Datum – 09.06.2023. Radovi izvedeni po projektu i u granici dozvoljenih odstupanja **RIA OD 05.06.2023.**

NO.	FOTO DOKUMENTACIJA	OPIS	KOMENTAR
3		NSSU-S2-D2-STR-OCS-RIA-g0520 km131+128-km131+178 Prijem oplate temelja stuba kontaktne mreže (brojevi :23,24,25,26)	Datum – 09.06.2023. Radovi izvedeni po projektu i u granici dozvoljenih odstupanja **RIA OD 08.06.2023.**

NO.	FOTO DOKUMENTACIJA	OPIS	KOMENTAR
4		NSSU-S2-D2-STR-RW4-RIA-g7557 Nadvožnjak na km 147+137.33 Geodetski prijem oplate temeljne ploče potpornog zida K3 i K5	Datum – 09.06.2023. Radovi izvedeni po projektu i u granici dozvoljenih odstupanja **RIA OD 05.06.2023.** **PRIMLJENO K3**

NO.	FOTO DOKUMENTACIJA	OPIS	KOMENTAR
5		NSSU-S2-D2-SUB-RIA-g2541R od km 138+800 do 138+850 ZAŠTITNI SLOJ od peskovitog šljunka-PROBNA DEONICA	Datum – 09.06.2023. Radovi izvedeni po projektu i u granici dozvoljenih odstupanja

NO.	FOTO DOKUMENTACIJA	OPIS	KOMENTAR
6		NSSU-S2-D2-SUB-RIA-g2548 od km 132+350 do 132+800 Geodetsko snimanje prelaznog sloja	Datum – 09.06.2023. Radovi izvedeni po projektu i u granici dozvoljenih odstupanja

NO.	FOTO DOKUMENTACIJA	OPIS	KOMENTAR
7		NSSU-S2-D2-SUB-RIA-g2583 Projekat trase pruge i stanica - donji i gornji stroj - Otvorena pruga Bačka Topola - Žednikv- km 150+600,00 - km 151+100,00 Geodetski prijem prelaznog sloja - Geodetska ispitivanja	Datum – 09.06.2023. Radovi izvedeni po projektu i u granici dozvoljenih odstupanja

DNEVNI IZVEŠTAJ VRBAS - ŽEDNIK 12.06.2023.

NO.	FOTO DOKUMENTACIJA	OPIS	KOMENTAR
1		NSSU-S1-D2-STR-VIA1-RIA-g1829 Projekat vijadukta u Vrbasu na км 117+155,43 Kontrola oplate stuba-II takt P27	Datum – 12.06.2023. Radovi izvedeni po projektu i u granici dozvoljenih odstupanja **RIA OD 10.06.2023.**

NO.	FOTO DOKUMENTACIJA	OPIS	KOMENTAR
2		NSSU-S1-D2-STR-VIA1-RIA-g1826 Projekat vijadukta u Vrbasu na км 117+155,43 Kontrola oplate stuba-II takt P6	Datum – 12.06.2023. Radovi izvedeni po projektu i u granici dozvoljenih odstupanja

NO.	FOTO DOKUMENTACIJA	OPIS	KOMENTAR
3		NSSU-S1-D2-STR-VIA1-RIA-g1832 Projekat vijadukta u Vrbasu na км 117+155,43 Kontrola oplate stuba-II takt P38	Datum – 12.06.2023. Radovi izvedeni po projektu i u granici dozvoljenih odstupanja

NO.	FOTO DOKUMENTACIJA	OPIS	KOMENTAR
4		NSSU-S2-D2-SUB-RIA-g2600 Projekat trase pruge i stanica - donji i gornji stroj - Otvorena pruga Bačka Topola - Žednikv- km 149+800,00 - km 150+200,00 Geodetski prijem prelaznog sloja - Geodetska ispitivanja	Datum – 12.06.2023. Radovi izvedeni po projektu i u granici dozvoljenih odstupanja

NO.	FOTO DOKUMENTACIJA	OPIS	KOMENTAR
5		NSSU-S1-D2-STR-OCS-RIA-g0018 km123+375 Kontrola oplate temelja stubova kontakne mreže za sledeća stubna mesta - Br. stuba:: 355 i 356 ; - Geodetski Radovi	Datum – 12.06.2023. Radovi izvedeni po projektu i u granici dozvoljenih odstupanja

NO.	FOTO DOKUMENTACIJA	OPIS	KOMENTAR
6		NSSU-S1-D2-STR-OCS-RIA-g0019 km123+425 Kontrola oplate temelja stubova kontakne mreže za sledeća stubna mesta - Br. stuba:: 357 i 358 ; - Geodetski Radovi	Datum – 12.06.2023. Radovi izvedeni po projektu i u granici dozvoljenih odstupanja **S357 ODBIJEN OD STRANE NADZORA ZA KONSTRUKCIJE**

NO.	FOTO DOKUMENTACIJA	OPIS	KOMENTAR
7		NSSU-S1-D2-STR-OCS-RIA-g0020 km123+475 Kontrola oplate temelja stubova kontakne mreže za sledeća stubna mesta - Br. stuba:: 359 i 360 ; - Geodetski Radovi	Datum – 12.06.2023. Radovi izvedeni po projektu i u granici dozvoljenih odstupanja

NO.	FOTO DOKUMENTACIJA	OPIS	KOMENTAR
8		NSSU-S1-D2-STR-OCS-RIA-g0021 km123+525 Kontrola oplate temelja stubova kontakne mreže za sledeća stubna mesta - Br. stuba:: 361 i 362 ; - Geodetski Radovi	Datum – 12.06.2023. Radovi izvedeni po projektu i u granici dozvoljenih odstupanja

NO.	FOTO DOKUMENTACIJA	OPIS	KOMENTAR
9		NSSU-S1-D2-STR-OCS-RIA-g0022 km123+575 Kontrola oplate temelja stubova kontakne mreže za sledeća stubna mesta - Br. stuba:: 363 i 364 ; - Geodetski Radovi	Datum – 12.06.2023. Radovi izvedeni po projektu i u granici dozvoljenih odstupanja **S363 ODBIJEN OD STRANE NADZORA ZA KONSTRUKCIJE**

DNEVNI IZVEŠTAJ VRBAS - ŽEDNIK 13.06.2023.

NO.	FOTO DOKUMENTACIJA	OPIS	KOMENTAR
1		NSSU-S2-D2-STR-ST8-RIA-g7724 Stanica Bačka Topola Prijem oplate zidova i gornje ploče okna TK7	Datum – 13.06.2023. Radovi izvedeni po projektu i u granici dozvoljenih odstupanja **RIA OD 10.06.2023.**

NO.	FOTO DOKUMENTACIJA	OPIS	KOMENTAR
2		NSSU-S2-D2-STR-UP6-RIA-g7755 Podvožnjak na km 142+055,50 Geodetski prijem oplate pesačke staze na gornjoj ploči zatvorenog rama	Datum – 13.06.2023. Radovi izvedeni po projektu i u granici dozvoljenih odstupanja **RIA OD 12.06.2023.**

NO.	FOTO DOKUMENTACIJA	OPIS	KOMENTAR
3		NSSU-S1-D2-STR-OCS-RIA-g0012 km123+625-123+675 Kontrola oplate temelja stubova kontakne mreže za sledeća stubna mesta - Br. stuba:: 365, 366, L89, L90 i 368 - Geodetski Radovi	Datum – 13.06.2023. Radovi izvedeni po projektu i u granici dozvoljenih odstupanja

NO.	FOTO DOKUMENTACIJA	OPIS	KOMENTAR
4		NSSU-S1-D2-STR-OCS-RIA-g0013 km123+725-123+775 Kontrola oplate temelja stubova kontakne mreže za sledeća stubna mesta - Br. stuba: 369 370, 371, 372 - Geodetski Radovi	Datum – 13.06.2023. Radovi izvedeni po projektu i u granici dozvoljenih odstupanja

NO.	FOTO DOKUMENTACIJA	OPIS	KOMENTAR
5		NSSU-S1-D2-STR-VIA1-RIA-g-1853 Projekat vijadukta u Vrbasu na км 117+155,43 Kontrola polozaja lezista P41	Datum – 13.06.2023. Radovi izvedeni po projektu i u granici dozvoljenih odstupanja

NO.	FOTO DOKUMENTACIJA	OPIS	KOMENTAR
6		NSSU-S1-D2-STR-VIA1-RIA-g1854 Projekat vijadukta u Vrbasu na км 117+155,43 Kontrola oplate (pod) rasponske konstrukcije P40-P41	Datum – 13.06.2023. Radovi izvedeni po projektu i u granici dozvoljenih odstupanja

NO.	FOTO DOKUMENTACIJA	OPIS	KOMENTAR
7		NSSU-S2-D2-STR-OP15-RIA-g7800 Nadvožnjak za prelazak krupne divljači na km 137+300,00 Prijem oplate AB zida, desna strana,segment G	Datum – 13.06.2023. Radovi izvedeni po projektu i u granici dozvoljenih odstupanja

DNEVNI IZVEŠTAJ VRBAS - ŽEDNIK 14.06.2023.

NO.	FOTO DOKUMENTACIJA	OPIS	KOMENTAR
1		NSSU-S2-D2-STR-OP14-RIA-g7742 Nadvožnjak na km 135+112,95 Pregled oplate kvadera S12	Datum – 14.06.2023. Radovi izvedeni po projektu i u granici dozvoljenih odstupanja **RIA OD 12.06.2023.**

NO.	FOTO DOKUMENTACIJA	OPIS	KOMENTAR
2		NSSU-S1-D2-STR-OCS-RIA-g0025 km123+825 - km123+875 Kontrola oplate temelja stubova kontakne mreže za sledeća stubna mesta - Br. stuba: 373, 374, 375 i L91 - Geodetski radovi	Datum – 14.06.2023. Radovi izvedeni po projektu i u granici dozvoljenih odstupanja

NO.	FOTO DOKUMENTACIJA	OPIS	KOMENTAR
3		NSSU-S1-D2-STR-OCS-RIA-g0026 km123+875 - 124+025 Kontrola oplate temelja stubova kontakne mreže za sledeća stubna mesta - Br. stuba: 376, L92, 377, 378, 379 i 380 - Geodetski radovi	Datum – 14.06.2023. Radovi izvedeni po projektu i u granici dozvoljenih odstupanja

NO.	FOTO DOKUMENTACIJA	OPIS	KOMENTAR
4		NSSU-S1-D2-STR-OP11-RIA-g083 Pruga Novi Sad-Subotica ,Betonska konstrukcija nadvoznjaka na km 125+191 kontrola oplate naglavne grede C2 i C3	Datum – 14.06.2023. Radovi izvedeni po projektu i u granici dozvoljenih odstupanja

NO.	FOTO DOKUMENTACIJA	OPIS	KOMENTAR
5		NSSU-S1-D2-STR-OP12-RIA-g131-R1 Pruga Novi Sad-Subotica ,Betonska konstrukcija nadvoznjaka na km 126+976.09 kontrola oplate lezisne grede C5	Datum – 14.06.2023. Radovi izvedeni po projektu i u granici dozvoljenih odstupanja

NO.	FOTO DOKUMENTACIJA	OPIS	KOMENTAR
6		NSSU-S1-D2-STR-VIA1-RIA-g1864 Projekat vijadukta u Vrbasu na км 117+155,43 Kontrola oplate stuba (II takt) mesta P19	Datum – 14.06.2023. Radovi izvedeni po projektu i u granici dozvoljenih odstupanja

NO.	FOTO DOKUMENTACIJA	OPIS	KOMENTAR
7		NSSU-S1-D2-STR-VIA1-RIA-g1865 Projekat vijadukta u Vrbasu na км 117+155,43 Kontrola oplate stuba (I takt) mesta P16	Datum – 14.06.2023. Radovi izvedeni po projektu i u granici dozvoljenih odstupanja

NO.	FOTO DOKUMENTACIJA	OPIS	KOMENTAR
8		NSSU-S2-D2-STR-OCS-RIA-g0534 km131+830 Geodetska provera temelja kontaktne mreže na nosaču između P10-P11	Datum – 14.06.2023. Radovi izvedeni po projektu i u granici dozvoljenih odstupanja

NO.	FOTO DOKUMENTACIJA	OPIS	KOMENTAR
9		NSSU-S2-D2-STR-VIA2-RIA-g7813 Vijadukt na km 131+830,64 Geodetska provera oplate gornje ploče nosača između P10-P11	Datum – 14.06.2023. Radovi izvedeni po projektu i u granici dozvoljenih odstupanja

NO.	FOTO DOKUMENTACIJA	OPIS	KOMENTAR
10		NSSU-S2-D2-SUB-RIA-g2617 Projekat trase pruge i stanica - donji i gornji stroj - Otvorena pruga Bačka Topola - Žednikv- km 149+100,00 - km 149+500,00 Geodetski prijem prelaznog sloja - Geodetska ispitivanja	Datum – 14.06.2023. Radovi izvedeni po projektu i u granici dozvoljenih odstupanja

NO.	FOTO DOKUMENTACIJA	OPIS	KOMENTAR
11	 	NSSU-S2-D2-STR-ST8-RIA-g7822 Stanica Bačka Topola Prijem oplate zidova i gornje ploče okna TKKO63,TKKO64 (146+050)	Datum – 14.06.2023. Radovi izvedeni po projektu i u granici dozvoljenih odstupanja

DNEVNI IZVEŠTAJ VRBAS - ŽEDNIK 15.06.2023.

NO.	FOTO DOKUMENTACIJA	OPIS	KOMENTAR
1		NSSU-S2-D2-STR-UP7-RIA-g7778 Podvožnjak na km 142+712,5 Geodetski prijem oplate pod padom unutar objekta	Datum – 15.06.2023. Radovi izvedeni po projektu i u granici dozvoljenih odstupanja **RIA OD 13.06.2023.**

NO.	FOTO DOKUMENTACIJA	OPIS	KOMENTAR
2		NSSU-S2-D2-STR-OP15-RIA-g7821 Nadvožnjak za prelazak krupne divljači na km 137+300,00 Prijem oplate AB zida, leva strana,segment H	Datum – 15.06.2023. Radovi izvedeni po projektu i u granici dozvoljenih odstupanja **RIA OD 14.06.2023**

NO.	FOTO DOKUMENTACIJA	OPIS	KOMENTAR
3		NSSU-S1-D2-STR-OCS-RIA-g0027 124+075 - km124+175 Kontrola oplate temelja stubova kontakne mreže za sledeća stubna mesta - Br. stuba: 381, 382, 383, 384 i 385 - Geodetski radovi	Datum – 15.06.2023. Radovi izvedeni po projektu i u granici dozvoljenih odstupanja

NO.	FOTO DOKUMENTACIJA	OPIS	KOMENTAR
4		NSSU-S1-D2-STR-OCS-RIA-g0028 km124+175 - km124+225 Kontrola oplate temelja stubova kontakne mreže za sledeća stubna mesta - Br. stuba: 386, 387, 388, L93 i 389 - Geodetski radovi	Datum – 15.06.2023. Radovi izvedeni po projektu i u granici dozvoljenih odstupanja

NO.	FOTO DOKUMENTACIJA	OPIS	KOMENTAR
5		NSSU-S1-D2-STR-VIA1-RIA-g1878 Projekat vijadukta u Vrbasu na км 117+155,43 Kontrola oplate stuba (II takt) P9	Datum – 15.06.2023. Radovi izvedeni po projektu i u granici dozvoljenih odstupanja

NO.	FOTO DOKUMENTACIJA	OPIS	KOMENTAR
6		NSSU-S1-D2-STR-VIA1-RIA-g1884 Projekat vijadukta u Vrbasu na км 117+155,43 Kontrola oplate lezisne grede i lezista P13	Datum – 15.06.2023. Radovi izvedeni po projektu i u granici dozvoljenih odstupanja

NO.	FOTO DOKUMENTACIJA	OPIS	KOMENTAR
7		NSSU-S2-D2-STR-OCS-RIA-g0540 km132+403-km132+463 Prijem oplate temelja stuba kontaktne mreže (brojevi :71,72,73,74)	Datum – 15.06.2023. Radovi izvedeni po projektu i u granici dozvoljenih odstupanja

NO.	FOTO DOKUMENTACIJA	OPIS	KOMENTAR
8		NSSU-S2-D2-STR-OCS-RIA-g0542 km132+523-km132+583 Prijem oplate temelja stuba kontaktne mreže (brojevi :75,76,77,78)	Datum – 15.06.2023. Radovi izvedeni po projektu i u granici dozvoljenih odstupanja

NO.	FOTO DOKUMENTACIJA	OPIS	KOMENTAR
9		NSSU-S2-D2-STR-VIA2-RIA-g7854 Vijadukt na km 131+830,64 Geodetska provera unutrasnje oplate nosaca P7-P8	Datum – 15.06.2023. Radovi izvedeni po projektu i u granici dozvoljenih odstupanja

NO.	FOTO DOKUMENTACIJA	OPIS	KOMENTAR
10		NSSU-S2-D2-STR-ST8-RIA-g7751-R1 Stanica Bačka Topola Prijem oplate temeljne ploče okna TK1D	Datum – 15.06.2023. Radovi izvedeni po projektu i u granici dozvoljenih odstupanja **RIA OD 16.06.2023.** **KONTROLISANO 15.06.2023.**

NO.	FOTO DOKUMENTACIJA	OPIS	KOMENTAR
11		NSSU-S2-D2-SUB-RIA-g2624 Projekat trase pruge i stanica - donji i gornji stroj - Otvorena pruga Bačka Topola - Žednikv- km 147+725,00 - km 148+225,00 Geodetski prijem prelaznog sloja - Geodetska ispitivanja	Datum – 15.06.2023. Radovi izvedeni po projektu i u granici dozvoljenih odstupanja

DNEVNI IZVEŠTAJ VRBAS - ŽEDNIK 16.06.2023.

NO.	FOTO DOKUMENTACIJA	OPIS	KOMENTAR
1		NSSU-S2-D2-STR-OCS-RIA-g0544 km132+643-km132+643 Prijem oplate temelja stuba kontaktne mreže (brojevi :L21,L22,79,80)	Datum – 16.06.2023. Radovi izvedeni po projektu i u granici dozvoljenih odstupanja **RIA OD 15.06.2023.**

NO.	FOTO DOKUMENTACIJA	OPIS	KOMENTAR
2		NSSU-S2-D2-STR-OCS-RIA-g0546 km132+703-km132+763 Prijem oplate temelja stuba kontaktne mreže (brojevi :81,82,81-1,82-1)	Datum – 16.06.2023. Radovi izvedeni po projektu i u granici dozvoljenih odstupanja **RIA OD 15.06.2023.**

NO.	FOTO DOKUMENTACIJA	OPIS	KOMENTAR
3		NSSU-S2-D2-STR-OCS-RIA-g0548 km134+003-km134+063 Prijem oplate temelja stuba kontaktne mreže (brojevi :123,124,125,126)	Datum – 16.06.2023. Radovi izvedeni po projektu i u granici dozvoljenih odstupanja **RIA OD 15.06.2023.**

NO.	FOTO DOKUMENTACIJA	OPIS	KOMENTAR
4		NSSU-S2-D2-STR-OCS-RIA-g0550 km134+063-km134+123 Prijem oplate temelja stuba kontaktne mreže (brojevi :L31,L32,L33,L34)	Datum – 16.06.2023. Radovi izvedeni po projektu i u granici dozvoljenih odstupanja **RIA OD 15.06.2023.**

NO.	FOTO DOKUMENTACIJA	OPIS	KOMENTAR
5		NSSU-S2-D2-STR-OP15-RIA-g7905 Nadvožnjak za prelazak krupne divljači na km 137+300 Prijem oplate AB zida, desna strana,segment B	Datum – 16.06.2023. Radovi izvedeni po projektu i u granici dozvoljenih odstupanja

NO.	FOTO DOKUMENTACIJA	OPIS	KOMENTAR
6		NSSU-S2-D2-STR-VIA2-RIA-g7864 Vijadukt na km 131+830.64 Pregled oplate kvadera P6	Datum – 16.06.2023. Radovi izvedeni po projektu i u granici dozvoljenih odstupanja

NO.	FOTO DOKUMENTACIJA	OPIS	KOMENTAR
7		NSSU-S2-D2-SUB-RIA-g2634 Projekat trase pruge i stanica - donji i gornji stroj - Otvorena pruga Bačka Topola - Žednikv- km 148+225,00 - km 148+725,00 Geodetski prijem prelaznog sloja - Geodetska ispitivanja	Datum – 16.06.2023. Radovi izvedeni po projektu i u granici dozvoljenih odstupanja

NO.	FOTO DOKUMENTACIJA	OPIS	KOMENTAR
8		NSSU-S2-D2-SUB-RIA-g2635 Projekat trase pruge i stanica - donji i gornji stroj - Otvorena pruga Bačka Topola - Žednikv- km 148+725,00 - km 149+100,00 Geodetski prijem prelaznog sloja - Geodetska ispitivanja	Datum – 16.06.2023. Radovi izvedeni po projektu i u granici dozvoljenih odstupanja

NO.	FOTO DOKUMENTACIJA	OPIS	KOMENTAR
9		NSSU-S2-D2-STR-OP17-RIA-g7911 Nadvožnjak na km 147+137.33 Pregled oplate ležišne grede u osi S7	Datum – 16.06.2023. Radovi izvedeni po projektu i u granici dozvoljenih odstupanja

NO.	FOTO DOKUMENTACIJA	OPIS	KOMENTAR
10		NSSU-S2-D2-STR-OP13-RIA-g7727 Nadvožnjak na km 131+245.45 Pregled oplate kvadera S1	Datum – 16.06.2023. Radovi izvedeni po projektu i u granici dozvoljenih odstupanja **RIA OD 12.06.2023.**

DNEVNI IZVEŠTAJ VRBAS - ŽEDNIK 19.06.2023.

NO.	FOTO DOKUMENTACIJA	OPIS	KOMENTAR
1		NSSU-S2-D2-STR-OCS-RIA-g0558 km129+037 Prijem oplate temelja stuba kontaktne mreže (brojevi :23, 26)	Datum – 19.06.2023. Radovi izvedeni po projektu i u granici dozvoljenih odstupanja **RIA OD 17.06.2023** **ODBIJENO**

NO.	FOTO DOKUMENTACIJA	OPIS	KOMENTAR
2		NSSU-S2-D2-SUB-RIA-g2669 Projekat trase pruge i stanica - donji i gornji stroj - Otvorena pruga Bačka Topola - Žednikv- km 152+250,00 - km 152+500,00 Geodetski prijem prelaznog sloja - Geodetska ispitivanja	Datum – 19.06.2023. Radovi izvedeni po projektu i u granici dozvoljenih odstupanja **RIA OD 17.06.2023**

NO.	FOTO DOKUMENTACIJA	OPIS	KOMENTAR
3		NSSU-S2-D2-SUB-RIA-g2670 Projekat trase pruge i stanica - donji i gornji stroj - Otvorena pruga Bačka Topola - Žednikv- km 152+500,00 - km 153+000,00 Geodetski prijem prelaznog sloja - Geodetska ispitivanja	Datum – 19.06.2023. Radovi izvedeni po projektu i u granici dozvoljenih odstupanja **RIA OD 17.06.2023**

NO.	FOTO DOKUMENTACIJA	OPIS	KOMENTAR
4		NSSU-S2-D2-SUB-RIA-g2671 Projekat trase pruge i stanica - donji i gornji stroj - Otvorena pruga Bačka Topola - Žednikv- km 153+000,00 - km 153+500,00 Geodetski prijem prelaznog sloja - Geodetska ispitivanja	Datum – 19.06.2023. Radovi izvedeni po projektu i u granici dozvoljenih odstupanja **RIA OD 17.06.2023.**

NO.	FOTO DOKUMENTACIJA	OPIS	KOMENTAR
5		NSSU-S2-D2-SUB-RIA-g2672 Projekat trase pruge i stanica - donji i gornji stroj - Otvorena pruga Bačka Topola - Žednikv- km 153+500,00 - km 154+000,00 Geodetski prijem prelaznog sloja - Geodetska ispitivanja	Datum – 19.06.2023. Radovi izvedeni po projektu i u granici dozvoljenih odstupanja

NO.	FOTO DOKUMENTACIJA	OPIS	KOMENTAR
6		NSSU-S1-D2-STR-TKK-RIA-g0023 Vrbas - Lovćenac / Mali Iđoš Geodetski prijem oplate donje ploče TKKO43(KM122+434.09), TKKO44(KM122+436.37), TKKO45(KM124+533.43)	Datum – 19.06.2023. Radovi izvedeni po projektu i u granici dozvoljenih odstupanja

NO.	FOTO DOKUMENTACIJA	OPIS	KOMENTAR
7		NSSU-S1-D2-STR-VIA1-RIA-g1906 Projekat vijadukta u Vrbasu na км 117+155,43 Kontrola oplate naglavne grede stubnog mesta P24	Datum – 19.06.2023. Radovi izvedeni po projektu i u granici dozvoljenih odstupanja

NO.	FOTO DOKUMENTACIJA	OPIS	KOMENTAR
8		NSSU-S1-D2-STR-VIA1-RIA-g1927 Projekat vijadukta u Vrbasu na км 117+155,43 Kontrola oplate naglavne grede P12	Datum – 19.06.2023. Radovi izvedeni po projektu i u granici dozvoljenih odstupanja

NO.	FOTO DOKUMENTACIJA	OPIS	KOMENTAR
9		NSSU-S2-D2-STR-VIA2-RIA-g7969 Vijadukt na km 131+830,64 Pregled oplate kvadera P13	Datum – 19.06.2023. Radovi izvedeni po projektu i u granici dozvoljenih odstupanja

DNEVNI IZVEŠTAJ VRBAS - ŽEDNIK 20.06.2023.

NO.	FOTO DOKUMENTACIJA	OPIS	KOMENTAR
1		NSSU-S2-D2-SUB-RIA-g2655 km 0+117.206 do 1+167.4 Geodetsko snimanje sloja od kamene mešavine 0-31.5mm-privremena devijacija km 135+112	Datum – 20.06.2023. Radovi izvedeni van granica dozvoljenih odstupanja **RIA OD 17.06.2023** **ODBIJENO**

NO.	FOTO DOKUMENTACIJA	OPIS	KOMENTAR
2	 	NSSU-S2-D2-HYD-RIA-g0158 PG12-1L, PG12-1D at km 140+300 Geodetski prijem oplate donje ploče bunara na kraju kanala	Datum – 20.06.2023. Radovi izvedeni po projektu i u granici dozvoljenih odstupanja

NO.	FOTO DOKUMENTACIJA	OPIS	KOMENTAR
3	 	NSSU-S2-D2-HYD-RIA-g0156 PG12-2L, PG12-2DL at km 140+000 Geodetski prijem oplate donje ploče bunara na kraju kanala	Datum – 20.06.2023. Radovi izvedeni po projektu i u granici dozvoljenih odstupanja

NO.	FOTO DOKUMENTACIJA	OPIS	KOMENTAR
4		NSSU-S2-D2-HYD-RIA-g0130-R1 PG11-L at km 137+950 Geodetski prijem oplate donje ploče bunara na kraju kanala	Datum – 20.06.2023. Radovi izvedeni po projektu i u granici dozvoljenih odstupanja

NO.	FOTO DOKUMENTACIJA	OPIS	KOMENTAR
5		NSSU-S2-D2-STR-VIA2-RIA-g8005 Vijadukt na km 131+830,64 Geodetska provera oplate gornje ploče nosača između p7-p8	Datum – 20.06.2023. Radovi izvedeni po projektu i u granici dozvoljenih odstupanja

NO.	FOTO DOKUMENTACIJA	OPIS	KOMENTAR
6		NSSU-S2-D2-SUB-RIA-g2673R Projekat trase pruge i stanica - donji i gornji stroj - Otvorena pruga Bačka Topola - Žednikv- km 154+000,00 - km 154+500,00 Geodetski prijem prelaznog sloja - Geodetska ispitivanja	Datum – 20.06.2023. Radovi izvedeni po projektu i u granici dozvoljenih odstupanja

NO.	FOTO DOKUMENTACIJA	OPIS	KOMENTAR
7		NSSU-S2-D2-SUB-RIA-g2687 Projekat trase pruge i stanica - donji i gornji stroj - Otvorena pruga Bačka Topola - Žednikv- km 154+500,00 - km 154+925,00 Geodetski prijem prelaznog sloja - Geodetska ispitivanja	Datum – 20.06.2023. Radovi izvedeni po projektu i u granici dozvoljenih odstupanja

NO.	FOTO DOKUMENTACIJA	OPIS	KOMENTAR
8		NSSU-S1-D2-STR-OP11-RIA-g090 Pruga Novi Sad-Subotica ,Betonska konstrukcija nadvoznjaka na km 125+191 kontrola oplate I takta stuba C2	Datum – 20.06.2023. Radovi izvedeni po projektu i u granici dozvoljenih odstupanja

DNEVNI IZVEŠTAJ VRBAS - ŽEDNIK 21.06.2023.

NO.	FOTO DOKUMENTACIJA	OPIS	KOMENTAR
1		NSSU-S2-D2-SUB-RIA-g2699 km 0+117.206 do 1+167.4 Geodetsko snimanje gornjeg nosećeg sloja od bitumeniziranog drobljenog agregata BNS 22 A	Datum – 21.06.2023. Radovi izvedeni van granica dozvoljenih odstupanja **RIA OD 20.06.2023.** **ODBIJENO**

NO.	FOTO DOKUMENTACIJA	OPIS	KOMENTAR
2		NSSU-S1-D2-STR-VIA1-RIA-g1935 Projekat vijadukta u Vrbasu na км 117+155,43 Kontrola namontirane oplate rasponske konstrukcije P40-P41	Datum – 21.06.2023. Radovi izvedeni po projektu i u granici dozvoljenih odstupanja

NO.	FOTO DOKUMENTACIJA	OPIS	KOMENTAR
3		NSSU-S2-D2-HYD-RIA-g0162 PG10-1D na km 136+875 Geodetski prijem zidova i gornje ploče bunara na kraju kanala	Datum – 21.06.2023. Radovi izvedeni po projektu i u granici dozvoljenih odstupanja

NO.	FOTO DOKUMENTACIJA	OPIS	KOMENTAR
4		NSSU-S2-D2-HYD-RIA-g0164 PG10-1L na km 136+875 Geodetski prijem zidova i gornje ploče bunara na kraju kanala	Datum – 21.06.2023. Radovi izvedeni po projektu i u granici dozvoljenih odstupanja

NO.	FOTO DOKUMENTACIJA	OPIS	KOMENTAR
5		NSSU-S2-D2-STR-OP15-RIA-g8037 Nadvožnjak za prelazak krupne divljači na km 137+300,00 Prijem oplate AB zida, desna strana,segment H	Datum – 21.06.2023. Radovi izvedeni po projektu i u granici dozvoljenih odstupanja

NO.	FOTO DOKUMENTACIJA	OPIS	KOMENTAR
6		NSSU-S2-D2-SUB-RIA-g2710 Projekat trase pruge i stanica - donji i gornji stroj - Otvorena pruga Bačka Topola - Žednikv- km 155+400,00 - km 154+700,00 Geodetski prijem prelaznog sloja - Geodetska ispitivanja	Datum – 21.06.2023. Radovi izvedeni po projektu i u granici dozvoljenih odstupanja

NO.	FOTO DOKUMENTACIJA	OPIS	KOMENTAR
7		NSSU-S2-D2-SUB-RIA-g2711 Projekat trase pruge i stanica - donji i gornji stroj - Otvorena pruga Bačka Topola - Žednikv- km 155+700,00 - km 156+000,00 Geodetski prijem prelaznog sloja - Geodetska ispitivanja	Datum – 21.06.2023. Radovi izvedeni po projektu i u granici dozvoljenih odstupanja

DNEVNI IZVEŠTAJ VRBAS - ŽEDNIK 22.06.2023.

NO.	FOTO DOKUMENTACIJA	OPIS	KOMENTAR
1	 	NSSU-S1-D2-STR-TKO-RIA-g0020 Stanica Vrbas Geodetski prijem podtla - TKO-09(km113+680.103), TKO-11(km113+720.182), TKO-12(km113+768.790), TKO-13(113+797.929)	Datum – 22.06.2023. Radovi izvedeni po projektu i u granici dozvoljenih odstupanja

NO.	FOTO DOKUMENTACIJA	OPIS	KOMENTAR
2		NSSU-S1-D2-STR-VIA1-RIA-g1945 Projekat vijadukta u Vrbasu na км 117+155,43 Kontrola oplate stuba-II takt P28	Datum – 22.06.2023. Radovi izvedeni po projektu i u granici dozvoljenih odstupanja

NO.	FOTO DOKUMENTACIJA	OPIS	KOMENTAR
3		NSSU-S2-D2-SUB-RIA-g2715 Projekat trase pruge i stanica - donji i gornji stroj - Otvorena pruga Bačka Topola - Žednikv- km 156+000,00 - km 156+211,82 Geodetski prijem prelaznog sloja - Geodetska ispitivanja	Datum – 22.06.2023. Radovi izvedeni po projektu i u granici dozvoljenih odstupanja

DNEVNI IZVEŠTAJ VRBAS - ŽEDNIK 23.06.2023.

NO.	FOTO DOKUMENTACIJA	OPIS	KOMENTAR
1		NSSU-S1.13-D2-SUB-RIA-g0538-R1 Vrbas - Lovćenac / Mali Iđoš na km 118+100-118+200 Ispitivanje završnog sloja nasipa od peska0-Geodetski radovi	Datum – 23.06.2023. Radovi izvedeni van granica dozvoljenih odstupanja **ODBIJENO**

NO.	FOTO DOKUMENTACIJA	OPIS	KOMENTAR
2		NSSU-S1-D2-STR-VIA1-RIA-g1949 Projekat vijadukta u Vrbasu na км 117+155,43 Kontrola oplate naglavne grede stubnog mesta P29	Datum – 23.06.2023. Radovi izvedeni po projektu i u granici dozvoljenih odstupanja

NO.	FOTO DOKUMENTACIJA	OPIS	KOMENTAR
3		NSSU-S1-D2-STR-VIA1-RIA-g1950 Projekat vijadukta u Vrbasu na км 117+155,43 Kontrola oplate stuba (I takt) mesta P23	Datum – 23.06.2023. Radovi izvedeni po projektu i u granici dozvoljenih odstupanja

NO.	FOTO DOKUMENTACIJA	OPIS	KOMENTAR
4		NSSU-S1-D2-STR-VIA1-RIA-g 1951 Projekat vijadukta u Vrbasu na км 117+155,43 Kontrola oplate stuba (II takt) mesta P31	Datum – 23.06.2023. Radovi izvedeni po projektu i u granici dozvoljenih odstupanja

NO.	FOTO DOKUMENTACIJA	OPIS	KOMENTAR
5		NSSU-S1-D2-STR-VIA1-RIA-g1960 Projekat vijadukta u Vrbasu na км 117+155,43 Kontrola oplate stuba-II takt P5	Datum – 23.06.2023. Radovi izvedeni po projektu i u granici dozvoljenih odstupanja

NO.	FOTO DOKUMENTACIJA	OPIS	KOMENTAR
6		NSSU-S2-D2-STR-VIA2-RIA-g8192 Vijadukt na km 131+830,64 Geodetska provera oplate donje ploče i krila nosača između S11 i S12	Datum – 23.06.2023. Radovi izvedeni po projektu i u granici dozvoljenih odstupanja

NO.	FOTO DOKUMENTACIJA	OPIS	KOMENTAR
7		NSSU-S1-D2-STR-OP11-RIA-g91 Pruga Novi Sad-Subotica ,Betonska konstrukcija nadvoznjaka na km 125+191 kontrola oplate I takta stuba C3	Datum – 23.06.2023. Radovi izvedeni po projektu i u granici dozvoljenih odstupanja **RIA OD 22.06.2023.**

NO.	FOTO DOKUMENTACIJA	OPIS	KOMENTAR
8		NSSU-S1-D2-STR-OP11-RIA-g92 Pruga Novi Sad-Subotica ,Betonska konstrukcija nadvoznjaka na km 125+191 kontrola oplate naglavne grede C1	Datum – 23.06.2023. Radovi izvedeni po projektu i u granici dozvoljenih odstupanja **RIA OD 22.06.2023.**

NO.	FOTO DOKUMENTACIJA	OPIS	KOMENTAR
9	 	NSSU-S2-D2-HYD-RIA-g0166 PG5-1L, PG5-1D at km 133+500 Geodetski prijem oplate donje ploče bunara na kraju kanala	Datum – 23.06.2023. Radovi izvedeni po projektu i u granici dozvoljenih odstupanja

NO.	FOTO DOKUMENTACIJA	OPIS	KOMENTAR
10	 	NSSU-S1-D2-STR-TKO-RIA-g0025 Stanica Vrbas Geodetski prijem podtla - TKO-17(km113+720.397), TKO-18(113+680.103)	Datum – 23.06.2023. Radovi izvedeni po projektu i u granici dozvoljenih odstupanja

DNEVNI IZVEŠTAJ ŽEDNIK - DRŽAVNA GRANICA 29.05.2023. ponedeljak

NO.	FOTO DOKUMENTACIJA	OPIS	KOMENTAR
1		**RIA – g7407** **Propust na km.184+600** Prijem oplate krilnih zidova propusta (1,2,3,4,)	Datum - 29.05.2023. Radovi izvedeni po projektu i u granici dozvoljenih odstupanja

NO.	FOTO DOKUMENTACIJA	OPIS	KOMENTAR
2	 	**RIA – g0447** **160+000 – 160+400** Prijem oplate temelja stubova kontaktne mreze Br.L26,90,91,92,93,94,95,96,97,98,99,100,101,102,103,104,L27,L28.	Datum - 29.05.2023. Radovi izvedeni po projektu i u granici dozvoljenih odstupanja

NO.	FOTO DOKUMENTACIJA	OPIS	KOMENTAR
3	 	**RIA – g7401** **Zeleznicka stanica Subotica na km 176+607,309 (176+744,85 – 176+796,85)**	Datum - 29.05.2023. Geodetsko obelezavanje i pracenje izvodjenja vrsi se sa neadekvatnih poligonih tacaka koje nisu odredjene po predvidjenom protokolu i nisu prihvacene kao vazece.

DNEVNI IZVEŠTAJ ŽEDNIK - DRŽAVNA GRANICA 30.05.2023. utoraqk

NO.	FOTO DOKUMENTACIJA	OPIS	KOMENTAR
1		**RIA – g2459** **Donji stroj na km.** **168+625 – 168+850** Prijem mesavine sljunka i kamena (drobljeni kameni agregat 31mm) za izradu zastitnog sloja.	Datum - 30.05.2023. Radovi izvedeni po projektu i u granici dozvoljenih odstupanja

NO.	FOTO DOKUMENTACIJA	OPIS	KOMENTAR
2		**RIA – g2460** **Donji stroj na km.** **168+150 – 168+525** Prijem prirodne mesavine sljunka za izradu prelaznog sloja	Datum - 30.05.2023. Radovi izvedeni po projektu i u granici dozvoljenih odstupanja

NO.	FOTO DOKUMENTACIJA	OPIS	KOMENTAR
3		**RIA – g7433** **Zeleznicka stanica Naumovicevo na km 166+392** Prijem oplate zida prva faza (stopa peronskog zida – spoj sa sahtom TKO7	Datum - 30.05.2023. Radovi izvedeni po projektu i u granici dozvoljenih odstupanja

NO.	FOTO DOKUMENTACIJA	OPIS	KOMENTAR
4		**RIA – g7431** **Propust na km.184+600** Prijem oplate zida za zastitu , jug levi (kampade 2,4,6,8,10)	Datum - 30.05.2023. Radovi izvedeni po projektu i u granici dozvoljenih odstupanja

NO.	FOTO DOKUMENTACIJA	OPIS	KOMENTAR
5	 	**RIA – g0452** **165+761,7 – 165+958,18** Kontrola polozaja ankera temelja kontaktne mreze Br.6,8,L4,10,12,L7,14,L9	Datum - 30.05.2023. Radovi izvedeni po projektu i u granici dozvoljenih odstupanja

NO.	FOTO DOKUMENTACIJA	OPIS	KOMENTAR
6	 	**RIA – g0454** **160+400 – 160+650** Prijem oplate – stubova kontaktne mreze.br.105,106,107,108, 109,110,111,112,113,114,11 5,116,117.	Datum - 30.05.2023. Radovi izvedeni po projektu i u granici dozvoljenih odstupanja

DNEVNI IZVEŠTAJ ŽEDNIK - DRŽAVNA GRANICA 31.05.2023. sreda

NO.	FOTO DOKUMENTACIJA	OPIS	KOMENTAR
1	 	**RIA – g7468** **Donji stroj na km.** **168+625 – 168+850** Prijem oplate peronskih zidova Z1 , Z1G8	Datum - 31.05.2023. Geodetsko obelezavanje i pracenje izvodjenja vrsi se sa neadekvatnih poligonih tacaka koje nisu odredjene po predvidjenom protokolu i nisu prihvacene kao vazece.

NO.	FOTO DOKUMENTACIJA	OPIS	KOMENTAR
2		**RIA – g7466** **Propust na km.** **184+600** Prijem oplate zida za usmeravanje kretanja sitnih zivotinja jug -levo kampade (1 , 3 , 5 , 7 , 9)	Datum - 31.05.2023. Radovi izvedeni po projektu i u granici dozvoljenih odstupanja

NO.	FOTO DOKUMENTACIJA	OPIS	KOMENTAR
3	 	**RIA – g7474** **Propust na km.** **184+400** Prijem oplate krilnih zidova propusta (1,2,3,4)	Datum - 31.05.2023. Radovi izvedeni po projektu i u granici dozvoljenih odstupanja **RIA najavljena za 31.05.2023. kontrola Izvrsena 29.05.2023. Kada je oplata postavljena.**

NO.	FOTO DOKUMENTACIJA	OPIS	KOMENTAR
4		**RIA – g2471** **Donji stroj na km.** **163+200 – 163+300** Prijem sloja nasipa (prirodna mesavina sljunka za izradu prelaznog sloja.	Datum - 31.05.2023. Radovi izvedeni po projektu i u granici dozvoljenih odstupanja

NO.	FOTO DOKUMENTACIJA	OPIS	KOMENTAR
5	 	**RIA – g0457** **166+232 – 166+382** Kontrola polozaja ankera temelja kontaktne mreze Br.29,30,31,32,33,34,L13, L14,35,36,37,38.	Datum - 31.05.2023. Radovi izvedeni po projektu i u granici dozvoljenih odstupanja

NO.	FOTO DOKUMENTACIJA	OPIS	KOMENTAR
6		**RIA – g0456** **160+650 – 160+800** Prijem oplate – temelja stubova kontaktne mreze.br. 118,119,120,121,122,123, 124,125,126,L31,L32,L33, L34,137,138,139,140,141,1 42,143.	Datum - 31.05.2023. Radovi izvedeni po projektu i u granici dozvoljenih odstupanja

NO.	FOTO DOKUMENTACIJA	OPIS	KOMENTAR
7	 	**RIA – g7472** **Zeleznicka stanica Naumovicevo na km. 166+392** Prijem oplate – peronskih zidova treca faza (kapa na peronima) levo od sahte TKO14 i izmedju sahti TKO13-TKO14	Datum - 31.05.2023. Geodetsko obelezavanje i pracenje izvodjenja vrsi se sa neadekvatnih poligonih tacaka koje nisu odredjene po predvidjenom protokolu i nisu prihvacene kao vazece.

NO.	FOTO DOKUMENTACIJA	OPIS	KOMENTAR
8	 	**RIA – g7470** **Zeleznicka stanica Naumovicevo na km. 166+392** Prijem oplate – peronskih zidova treca faza (kapa na peronima) Levo I desno od sahta TKO9,10,16,15.	Datum - 31.05.2023. Geodetsko obelezavanje i pracenje izvodjenja vrsi se sa neadekvatnih poligonih tacaka koje nisu odredjene po predvidjenom protokolu i nisu prihvacene kao vazece.

DNEVNI IZVEŠTAJ ŽEDNIK - DRŽAVNA GRANICA 01.06.2023. cetvrtak

NO.	FOTO DOKUMENTACIJA	OPIS	KOMENTAR
1	 	**RIA – g7507** **Zeleznicka stanica Subotica na km. 176+607,39** **(176+760 – 176+800)** Prijem oplate peronskih zidova treca faza (kapa peronskog zida) Z1 i Z6	Datum - 01.06.2023. Geodetsko obelezavanje i pracenje izvodjenja vrsi se sa neadekvatnih poligonih tacaka koje nisu odredjene po predvidjenom protokolu i nisu prihvacene kao vazece.

NO.	FOTO DOKUMENTACIJA	OPIS	KOMENTAR
2	 	**RIA – g7505** **Zeleznicka stanica Subotica na km. 176+607,39** **(176+650 – 176+796,85)** Prijem tampona sahti TKO 27,28,29,30.	Datum - 01.06.2023. Radovi izvedeni po projektu i u granici dozvoljenih odstupanja Na sahtama TKO27 ,28. Sahta TKO29 nije uradjen tampon. Sahta TKO30 nije iskopana.

NO.	FOTO DOKUMENTACIJA	OPIS	KOMENTAR
3		**RIA – g7504** **Zeleznicka stanica Subotica na km. 176+607,39 (176+650 – 176+796,85)** Prijem tampona za stope peronskih zidova Z1 peron broj tri.	Datum - 01.06.2023. Radovi izvedeni po projektu i u granici dozvoljenih odstupanja

NO.	FOTO DOKUMENTACIJA	OPIS	KOMENTAR
4		**RIA – g2493** **Donji stroj na km. 167+800 – 168+525** Prijem sloja nasipa (prirodna mesavina sljunka za izradu prelaznog sloja.	Datum - 01.06.2023. RIA je odbijena nije izvedeno u granicama dozvoljenog odstupanja.Vraceno na ispravku.

NO.	FOTO DOKUMENTACIJA	OPIS	KOMENTAR
5		**RIA – g7495** **Zeleznicka stanica Naumovicevo na km. 166+392** Prijem oplate peronskog zida Izmedju sahti TKO7-TKO3	Datum - 01.06.2023. Geodetsko obelezavanje i pracenje izvodjenja vrsi se sa neadekvatnih poligonih tacaka koje nisu odredjene po predvidjenom protokolu i nisu prihvacene kao vazece.

NO.	FOTO DOKUMENTACIJA	OPIS	KOMENTAR
6		**RIA – g7501** **Zeleznicka stanica Naumovicevo na km. 166+392** Prijem oplate peronskog zida Izmedju sahti TKO13-TKO14	Datum - 01.06.2023. Geodetsko obelezavanje i pracenje izvodjenja vrsi se sa neadekvatnih poligonih tacaka koje nisu odredjene po predvidjenom protokolu i nisu prihvacene kao vazece.

NO.	FOTO DOKUMENTACIJA	OPIS	KOMENTAR
7		**RIA – g0460** **160+650 – 160+800** Prijem oplate – temelja stubova kontaktne mreze.br. 144,145,146,147,148,159,160,161,162,163,164,165, 166,167,168.	Datum - 01.06.2023. Radovi izvedeni po projektu i u granici dozvoljenih odstupanja

NO.	FOTO DOKUMENTACIJA	OPIS	KOMENTAR
8		**RIA – g0458** **166+332 – 166+432** Prijem oplate – temelja stubova kontaktne mreze.br. 35,36,37,38,39,40,L15,L16.	Datum - 01.06.2023. Radovi izvedeni po projektu i u granici dozvoljenih odstupanja

NO.	FOTO DOKUMENTACIJA	OPIS	KOMENTAR
9	 	**RIA – g7499** **Zeleznicka stanica Naumovicevo na km. 166+392** Prijem oplate – treca faza (zub na sahti) TKO10,TKO11,TKO15, TKO16,TKO14.	Datum - 01.06.2023. Geodetsko obelezavanje i pracenje izvodjenja vrsi se sa neadekvatnih poligonih tacaka koje nisu odredjene po predvidjenom protokolu i nisu prihvacene kao vazece.

DNEVNI IZVEŠTAJ ŽEDNIK - DRŽAVNA GRANICA 02.06.2023. petak

NO.	FOTO DOKUMENTACIJA	OPIS	KOMENTAR
1		**RIA – g7539** **Zeleznicka stanica Subotica na km. 176+607,39** **(176+760 – 176+800)** Prijem oplate peronskih zidova druga faza , spoj peronskog zida sasahtom TKO20 i spoj peronskog zida sa sahtom TKO1	Datum - 02.06.2023. Geodetsko obelezavanje i pracenje izvodjenja vrsi se sa neadekvatnih poligonih tacaka koje nisu odredjene po predvidjenom protokolu i nisu prihvacene kao vazece.

NO.	FOTO DOKUMENTACIJA	OPIS	KOMENTAR
2		**RIA – g2494** **Zeleznicka stanica Subotica na km. 176+607,39** **(176+300 – 176+525)** Prijem mesavine materijala za izradu prelaznog sloja.	Datum - 02.06.2023. Radovi izvedeni po projektu i u granici dozvoljenih odstupanja

NO.	FOTO DOKUMENTACIJA	OPIS	KOMENTAR
3	 	**RIA – g7523** **Nadvoznjak na km. 180+970,30** Prijem oplate – 4 segmenta pesackih staza.	Datum - 02.06.2023. Radovi izvedeni po projektu i u granici dozvoljenih odstupanja

NO.	FOTO DOKUMENTACIJA	OPIS	KOMENTAR
4		**RIA – g0463** **160+150 – 161+300** Prijem oplate – temelja stubova kontaktne mreze.br. 169,170,171,172,173,174, 36,L17,66,59,56.	Datum - 02.06.2023. Radovi izvedeni po projektu i u granici dozvoljenih odstupanja

NO.	FOTO DOKUMENTACIJA	OPIS	KOMENTAR
5		**RIA – g7541** **Podvoznjak na km. 174+515,37** Prijem tampon sloja od sljunka (30cm) , Kampada P1	Datum - 02.06.2023. RIA je odbijena nije izvedeno u granicama dozvoljenog odstupanja.Vraceno na ispravku. Materijal koji je bio ugradjen uklonjen je i radi se ponovo.

DNEVNI IZVEŠTAJ ŽEDNIK - DRŽAVNA GRANICA 05.06.2023. ponedeljak

NO.	FOTO DOKUMENTACIJA	OPIS	KOMENTAR
1		**RIA – g7539** **Propust na km 184+600** Prijem oplate temeljne stope – jug desno kampade (1,3,5,7,9)	Datum - 05.06.2023. Radovi izvedeni po projektu i u granici dozvoljenih odstupanja

NO.	FOTO DOKUMENTACIJA	OPIS	KOMENTAR
2		**RIA – g0505** **Km 161+150 – 161+400** Prijem oplate temelja stubova kontaktne mreze Br.36,L17,66,59,56	Datum - 05.06.2023. RIA ODKAZANA

DNEVNI IZVEŠTAJ ŽEDNIK - DRŽAVNA GRANICA 06.06.2023. utoraqk

NO.	FOTO DOKUMENTACIJA	OPIS	KOMENTAR
1	 	**RIA – g7630** **Propust na km 184+600** Prijem oplate temeljne stope jug desni i levi kampada 1	Datum - 06.06.2023. Radovi izvedeni po projektu i u granici dozvoljenih odstupanja

NO.	FOTO DOKUMENTACIJA	OPIS	KOMENTAR
2	 	**RIA – g7632** **Propust na km 184+600** Prijem oplate temeljne stope sever desni i levi kampada 1	Datum - 06.06.2023. Radovi izvedeni po projektu i u granici dozvoljenih odstupanja

DNEVNI IZVEŠTAJ ŽEDNIK - DRŽAVNA GRANICA 07.06.2023. sreda

NO.	FOTO DOKUMENTACIJA	OPIS	KOMENTAR
1	 	**RIA – g7637** **Stanica Subotica** **km 176+800** Prijem oplate - gornje ploce tk okna 32,34,35.	Datum - 07.06.2023. Radovi izvedeni po projektu i u granici dozvoljenih odstupanja

NO.	FOTO DOKUMENTACIJA	OPIS	KOMENTAR
2		**RIA – g7633** **Propust na km 163+414,36** Prijem mesavine sljunka za izradu prelaznog sloja.	Datum - 07.06.2023. Radovi izvedeni po projektu i u granici dozvoljenih odstupanja

NO.	FOTO DOKUMENTACIJA	OPIS	KOMENTAR
3		**RIA – g2523** **Donji stroj na km 168+775 – 168+850** Prijem sloja ojacanja tla nasipa.	Datum - 07.06.2023. Radovi izvedeni u granici dozvoljenih odstupanja. Stacionaze nisu dobro navedene u RIA Ojacanje je izvedeno od168+725 - 168+775

NO.	FOTO DOKUMENTACIJA	OPIS	KOMENTAR
4		**RIA – g7655** **Propust na km 184+400** Prijem oplate – gornje ploce K1,K2.	Datum - 07.06.2023. Radovi izvedeni po projektu i u granici dozvoljenih odstupanja

NO.	FOTO DOKUMENTACIJA	OPIS	KOMENTAR
5		**RIA – g2522** **Donji stroj na km 176+575 – 176+800** Prijem podtla	Datum - 07.06.2023. Radovi izvedeni po projektu i u granici dozvoljenih odstupanja

NO.	FOTO DOKUMENTACIJA	OPIS	KOMENTAR
6		**RIA – g2524** **Donji stroj na km 168+525 – 168+675** Prijem sloja ojacanja tla nasipa.	Datum - 07.06.2023. Radovi izvedeni po projektu i u granici dozvoljenih odstupanja

DNEVNI IZVEŠTAJ ŽEDNIK - DRŽAVNA GRANICA 08.06.2023. cetvrtak

NO.	FOTO DOKUMENTACIJA	OPIS	KOMENTAR
1		**RIA – g7667** **Propust na km 184+600** Prijem oplate - zida za usmeravanje kretanja zivotinja , jug desni kampade 2,4,6,8,10.	Datum - 08.06.2023. Radovi izvedeni po projektu i u granici dozvoljenih odstupanja

NO.	FOTO DOKUMENTACIJA	OPIS	KOMENTAR
2	 	**RIA – g7669** **Stanica Subotica na km 176+607,309** **(176+650 – 176+690)** Prijem oplate-peron broj tri Stope peronskih zidova Z1	Datum - 08.06.2023. Radovi izvedeni po projektu i u granici dozvoljenih odstupanja

NO.	FOTO DOKUMENTACIJA	OPIS	KOMENTAR
3		**RIA – g7672** **Stanica Subotica na km 176+800** Prijem oplate-donja ploca TKokna 28,29.	Datum - 08.06.2023. Radovi izvedeni po projektu i u granici dozvoljenih odstupanja

NO.	FOTO DOKUMENTACIJA	OPIS	KOMENTAR
4		**RIA – g2526** **Donji stroj na km 175+875 – 175+975** **Teretna levi deo** Prijem podtla	Datum - 08.06.2023. Radovi izvedeni po projektu i u granici dozvoljenih odstupanja

NO.	FOTO DOKUMENTACIJA	OPIS	KOMENTAR
5		**RIA – g2525** **Donji stroj na km 176+050 – 176+125** **Ranzirna desni deo** Prijem podtla	Datum - 08.06.2023. Radovi izvedeni po projektu i u granici dozvoljenih odstupanja

NO.	FOTO DOKUMENTACIJA	OPIS	KOMENTAR
6	 	**RIA – g0522** **km 161+150 – 161+400** Prijem oplate – temelja stubova kontaktne mreze Br:132,134,L34,L33,138, 166,165,164,163,173,36, L17,66,59,56.	Datum - 08.06.2023. Radovi izvedeni po projektu i u granici dozvoljenih odstupanja

DNEVNI IZVEŠTAJ ŽEDNIK - DRŽAVNA GRANICA 09.06.2023. petak

NO.	FOTO DOKUMENTACIJA	OPIS	KOMENTAR
1		**RIA – g7696** **Propust na km 184+600** Prijem oplate - zida za usmeravanje kretanja zivotinja , jug desni kampade 1,3,5,7,9.	Datum - 09.06.2023. Radovi izvedeni po projektu i u granici dozvoljenih odstupanja

NO.	FOTO DOKUMENTACIJA	OPIS	KOMENTAR
2	 	**RIA – g7716** **Stanica Subotica na km 176+607,309** Prijem oplate-peron broj tri Stope peronskih zidova Z1	Datum - 09.06.2023. Radovi izvedeni po projektu i u granici dozvoljenih odstupanja

NO.	FOTO DOKUMENTACIJA	OPIS	KOMENTAR
3		**RIA – g2557** **Donji stroj na km** **168+525 – 168+675** Prijem prirodne mesavine sljunka za izradu prelaznog sloja.	Datum - 09.06.2023. Radovi izvedeni po projektu i u granici dozvoljenih odstupanja

NO.	FOTO DOKUMENTACIJA	OPIS	KOMENTAR
4		**RIA – g2558** **Donji stroj na km** **168+725 – 168+775** Prijem mesavine za izradu ojacanja tla (pesak – drobljeni kameni agregat 31,5/63)	Datum - 09.06.2023. Radovi izvedeni po projektu i u granici dozvoljenih odstupanja

NO.	FOTO DOKUMENTACIJA	OPIS	KOMENTAR
5		**RIA – g2561** **Donji stroj na km 184+200 – 184+450** Prijem podtla	Datum - 09.06.2023. Radovi izvedeni po projektu i u granici dozvoljenih odstupanja

NO.	FOTO DOKUMENTACIJA	OPIS	KOMENTAR
6	 	**RIA – g0524** **km 161+200 – 161+400** Prijem oplate – temelja stubova kontaktne mreze Br:L41,L42,157,158,155, 156,153,154,L39,L40,152, 151,L38,L37,150,149,L36, L35,133,131,129,130,128, 127.	Datum - 09.06.2023. Radovi izvedeni po projektu i u granici dozvoljenih odstupanja

DNEVNI IZVEŠTAJ ŽEDNIK - DRŽAVNA GRANICA 12.06.2023. ponedeljak

NO.	FOTO DOKUMENTACIJA	OPIS	KOMENTAR
1	 	**RIA – g0530** **Na km.** **160+200 – 161+050** Prijem oplate – temelja stubova kontaktne mreze Br:75,176,177,178,179,180 ,181,182,183,184,185,186, 187,188,189,190,191,192, 193,194,195,196,198,199, 200.	Datum - 12.06.2023. RIA je odbijena , nije spremno za prijem. Usled obilinih padavina doslo je do obrusavanja sljunka u iskop. Brojevi stubnih mesta nisu ispravno navedeni u RIA.

NO.	FOTO DOKUMENTACIJA	OPIS	KOMENTAR
2		**RIA – g7771** **Galerija na km 177+627,787** Prijem oplate temeljne ploce kampada S1-S2	Datum - 12.06.2023. Radovi izvedeni po projektu i u granici dozvoljenih odstupanja

NO.	FOTO DOKUMENTACIJA	OPIS	KOMENTAR
3		**RIA – g2598** **Donji stroj na km 184+200 – 184+400** Prijem zavrsnog sloja nasipa od peska.	Datum - 12.06.2023. Radovi izvedeni po projektu i u granici dozvoljenih odstupanja

DNEVNI IZVEŠTAJ ŽEDNIK - DRŽAVNA GRANICA 13.06.2023. utoraqk

NO.	FOTO DOKUMENTACIJA	OPIS	KOMENTAR
1	`	**RIA – g0532** **Na km.** **161+050 – 161+300** Prijem oplate – temelja stubova kontaktne mreze Br: 186,188,190,192,194, 196,198,200,202,204,206, 180,177,175,176,L42,L158 ,L41,155,156,154,L39,L35.	Datum - 13.06.2023. Po navedenoj RIA nisu izkontrolisani svi navedeni temelji stubova kontaktne mreze , a isto tako izkontrolisani su temelj Koji nisu navedeni u RIA. Br : 186,188,190,192, 194,L42,158,L41,L40, 153,156,L39,L35,149, L37,151.

NO.	FOTO DOKUMENTACIJA	OPIS	KOMENTAR
2	 	**RIA – g7788** **Nadvoznjak na km** **179+395,78** Prijem oplate- ivicnih venaca i pesackih staza prva faza prvi takt.	Datum - 13.06.2023. Radovi izvedeni po projektu i u granici dozvoljenih odstupanja

NO.	FOTO DOKUMENTACIJA	OPIS	KOMENTAR
3	 	**RIA – g7791** **Nadvoznjak na km 180+970,30** Prijem oplate pesacke staze, dva segmenta po 12m	Datum - 13.06.2023. Radovi izvedeni po projektu i u granici dozvoljenih odstupanja

NO.	FOTO DOKUMENTACIJA	OPIS	KOMENTAR
4		**RIA – g7793** **Stanica Subotica na km. 176+607,309** Prijem oplate peronskih zidova – peron br.3	Datum - 13.06.2023. Geodetsko obelezavanje i pracenje izvodjenja vrsi se sa neadekvatnih poligonih tacaka koje nisu odredjene po predvidjenom protokolu i nisu prihvacene kao vazece.

NO.	FOTO DOKUMENTACIJA	OPIS	KOMENTAR
5		**RIA – g7795** **Stanica Subotica na km. 176+607,309** Prijem oplate stope peronskih zidova Z1 izmedju TKO28 – TKO29 i TKO30	Datum - 13.06.2023. Radovi izvedeni po projektu i u granici dozvoljenih odstupanja

NO.	FOTO DOKUMENTACIJA	OPIS	KOMENTAR
6		**RIA – g2610** **Pristupna saobracajnica industrijskim objektima na km 179+395,87 pruge.** Prijem podtla 1+250 – 1+350	Datum - 13.06.2023. Radovi izvedeni po projektu i u granici dozvoljenih odstupanja

NO.	FOTO DOKUMENTACIJA	OPIS	KOMENTAR
7		**RIA – g2611** **Donji stroj na km 184+450 – 184+550** Prijem zavrsnog sloja nasipa od peska.	Datum - 13.06.2023. Radovi su izvedeni od 184+500 do 184+525 Radovi izvedeni po projektu i u granici dozvoljenih odstupanja

DNEVNI IZVEŠTAJ ŽEDNIK - DRŽAVNA GRANICA 14.06.2023. sreda

NO.	FOTO DOKUMENTACIJA	OPIS	KOMENTAR
1		**RIA – g0536** **Na km.** **161+050 – 161+700** Prijem oplate – temelja stubova kontaktne mreze Br: 149,L37,151,L40,154, 153,155,157,L41,163,165, 166,173,L43,L44,176,177, 178,179,180,181,182,188, 190,196,198,200,L47,L48.	Datum - 14.06.2023. Po navedenoj RIA nisu izkontrolisani svi navedeni temelji stubova kontaktne mreze , a isto tako izkontrolisani su temelj Koji nisu navedeni u RIA. Br : 201,203,204,205,206, 207,208,209,210,L49, L50,L41,L47,L48,154, 177.

NO.	FOTO DOKUMENTACIJA	OPIS	KOMENTAR
2		**RIA – g0162** **Zeleznicka stanica** **Subotica ETP** **176+421,26 – 176+483,10** Prijem oplate – obodni stubovi u osi A-A	Datum - 14.06.2023. Radovi izvedeni po projektu i u granici dozvoljenih odstupanja

NO.	FOTO DOKUMENTACIJA	OPIS	KOMENTAR
3		**RIA – g0132** **Km 176+500 – 176+750** Prijem rova drenaze broj 7p	Datum - 14.06.2023. Radovi izvedeni po projektu i u granici dozvoljenih odstupanja

NO.	FOTO DOKUMENTACIJA	OPIS	KOMENTAR
4		**RIA – g0133** **Km 176+500 – 176+750** Prijem rova drenaze broj 4p i 3p	Datum - 14.06.2023. Radovi izvedeni po projektu i u granici dozvoljenih odstupanja

NO.	FOTO DOKUMENTACIJA	OPIS	KOMENTAR
5		**RIA – g2615** **Donji stroj na km** **175+500 – 175+625** Prijem podtla	Datum - 14.06.2023. Radovi u toku nije spremno za prijem.

NO.	FOTO DOKUMENTACIJA	OPIS	KOMENTAR
6		**RIA – g2616** **Donji stroj na km** **175+875 – 176+000** Prijem – mesavina za izradu ojacanja tla nasipa.	Datum - 14.06.2023. Radovi izvedeni po projektu i u granici dozvoljenih odstupanja

DNEVNI IZVEŠTAJ ŽEDNIK - DRŽAVNA GRANICA 15.06.2023. cetvrtak

NO.	FOTO DOKUMENTACIJA	OPIS	KOMENTAR
1		**RIA – g0538** **Na km.** **161+050 – 161+700** Prijem oplate – temelja stubova kontaktne mreze Br: L49,205,206,L50,204, 203,202,199,207,208,209, 210,211,212,213,214,215, 216,217,218,L51,L52,219, 220,L53,L54,L55,L56.	Datum - 15.06.2023. Radovi u toku i nije spremno za prijem.

NO.	FOTO DOKUMENTACIJA	OPIS	KOMENTAR
2		**RIA – g7848** **Propust na km184+400** Prijem oplate – temeljnih stopa zidova za zastitu zivotinja jug levi i jug desni Kampade 2,4,6,8,10.	Datum - 15.06.2023. Radovi izvedeni po projektu i u granici dozvoljenih odstupanja

NO.	FOTO DOKUMENTACIJA	OPIS	KOMENTAR
3		**RIA – g7844** **Nadvoznjak na km 179+395,78** Prijem oplate ivicnih venaca I pesackih staza 1.faza 1.takt (leva strana nadvoznjaka od S6 do S8)	Datum - 15.06.2023. Radovi izvedeni po projektu i u granici dozvoljenih odstupanja

NO.	FOTO DOKUMENTACIJA	OPIS	KOMENTAR
4		**RIA – g2621** **Donji stroj na km 184+200 – 184+375** Prijem mesavine za izradu sloja ojacanja tla (pesak-drobljeni kameni agregat 31,5/63mm)	Datum - 15.06.2023. Radovi izvedeni po projektu i u granici dozvoljenih odstupanja

DNEVNI IZVEŠTAJ ŽEDNIK - DRŽAVNA GRANICA 16.06.2023. petak

NO.	FOTO DOKUMENTACIJA	OPIS	KOMENTAR
1		**RIA – g0538** **Na km.** **161+050 – 161+700** Prijem oplate – temelja stubova kontaktne mreze Br: L49,205,206,L50,204, 203,202,199,207,208,209, 210,211,212,213,214,215, 216,217,218,L51,L52,219, 220,L53,L54,L55,L56.	Datum - 16.06.2023. Po navedenoj RIA nisu izkontrolisani svi navedeni temelji stubova kontaktne mreze , a isto tako izkontrolisani su temelj Koji nisu navedeni u RIA. Br : L51,L52,L53,L54, 219,220,217,218,215, 216,202 196,155,157.

NO.	FOTO DOKUMENTACIJA	OPIS	KOMENTAR
2		**RIA – g7875** **Nadvoznjak** **na km179+395,78** Prijem oplate ivicnih venaca I pesackih staza 1.faza 2.takt (leva strana nadvoznjaka od S6 do S8)	Datum - 16.06.2023. Radovi izvedeni po projektu i u granici dozvoljenih odstupanja

NO.	FOTO DOKUMENTACIJA	OPIS	KOMENTAR
3		**RIA – g7890** **Nadvoznjak na km 179+395,78** Prijem oplate – parapetnog zida na stubu S8.	Datum - 16.06.2023. Radovi izvedeni po projektu i u granici dozvoljenih odstupanja

NO.	FOTO DOKUMENTACIJA	OPIS	KOMENTAR
4	 	**RIA – g7892** **Nadvoznjak** **na km180+970,30** Prijem oplate ivicnih venaca I pesackih staza 5l i 5d	Datum - 16.06.2023. Radovi izvedeni po projektu i u granici dozvoljenih odstupanja

NO.	FOTO DOKUMENTACIJA	OPIS	KOMENTAR
5		**RIA – g7877** **Stanica Naumovicevo** **Na km 166+392** Prijem i pregled oplate temeljnih stopa peronskih zidova Od TKO17 ka TKO18	Datum - 16.06.2023. Radovi izvedeni po projektu i u granici dozvoljenih odstupanja

NO.	FOTO DOKUMENTACIJA	OPIS	KOMENTAR
6		**RIA – g7881** **Stanica Naumovicevo** **Na km 166+392** Prijem i pregled oplate - Ivicne grede oko stepenista podhodnika kampade K5	Datum - 16.06.2023. Geodetsko obelezavanje i pracenje izvodjenja vrsi se sa neadekvatnih poligonih tacaka koje nisu odredjene po predvidjenom protokolu i nisu prihvacene kao vazece.

NO.	FOTO DOKUMENTACIJA	OPIS	KOMENTAR
7	 	**RIA – g7879** **Stanica Subotica** **Na km 176+607,309** Prijem i pregled oplate - Peron br.3 zidovi i stope Z1 TKO30 i TKO29	Datum - 16.06.2023. Geodetsko obelezavanje i pracenje izvodjenja vrsi se sa neadekvatnih poligonih tacaka koje nisu odredjene po predvidjenom protokolu i nisu prihvacene kao vazece.

NO.	FOTO DOKUMENTACIJA	OPIS	KOMENTAR
8		**RIA – g7886** **Stanica Subotica** **Na km 176+607,309** Prijem i pregled oplate – peron broj 4 gornja ploca TKO36	Datum - 16.06.2023. Geodetsko obelezavanje i pracenje izvodjenja vrsi se sa neadekvatnih poligonih tacaka koje nisu odredjene po predvidjenom protokolu i nisu prihvacene kao vazece.

NO.	FOTO DOKUMENTACIJA	OPIS	KOMENTAR
9		**RIA – g7888** **Stanica Subotica** **Na km 176+607,309** Prijem i pregled oplate – peron broj 3 zidovi TKO28	Datum - 16.06.2023. Geodetsko obelezavanje i pracenje izvodjenja vrsi se sa neadekvatnih poligonih tacaka koje nisu odredjene po predvidjenom protokolu i nisu prihvacene kao vazece.

NO.	FOTO DOKUMENTACIJA	OPIS	KOMENTAR
10		**RIA – g2632** **Donji stroj na km** **184+450 – 184+550** Prijem mesavine za izradu sloja ojacanja tla (pesak-drobljeni kameni agregat 31,5/63mm)	Datum - 16.06.2023. Radovi izvedeni po projektu i u granici dozvoljenih odstupanja

NEDELJNI IZVEŠTAJ NADZORA – WEEKLY REPORT BY THE SUPERVISION

Nedelja / Week: 29.05.2023-04.06.2023
Vreme / Weather: Oblačno, Sonce/ Cloudy, Sunny 10º - 20ºC

Projekat: Modernizacija i rekonstrukcija mađarsko-srpske železničke pruge na teritoriji Republike Srbije, deonica Novi Sad-Subotica

Project: Modernization and Reconstruction of the Hungarian-Serbian railway line in the territory of the Republic of Serbia, section Novi Sad-Subotica

Oblast: Signalni sistemi
Predmet: Novi Sad
1.Tokom prošle nedelje / 29.05.2023-04.06.2023/ izvođača radova za SS – CRSC (China Railway Signal & Communication Corporation Limited) u stanici Novi Sad nastavio sa ugradnja unutrašnja SS oprema:

- ✓ Elektronske postavnice ,
- ✓ CTC ormare,
- ✓ CSM ormare,
- ✓ Razvodnog ormana sa uzemljenjem i
- ✓ Kombinovanog ormana

na sistemu osiguranja železničke pruge Novi Sad-
Subotica-državna granica.
Tokom prošle nedelje / 29.05.2023-04.06.2023/ poćeo kabliranje u delu stanice Novi Sad.
Bio je prisutan tim Stručnog nadzora za SS Nikola Jankulovski.
Na deonici između Novi Sad i Naumovičeva tokom prošle nedelje/29.05.2023-04.06.2023/produžili su radove na postavljanju SS/TK prodora.





GPS Map Camera
Bikovo, Vojvodina, Serbia
119.1, Bikovo, Serbia
Lat 46.030273°
Long 19.688188°
30/05/23 10:27 AM GMT +02:00
Google

GPS Map Camera
Bikovo, Vojvodina, Serbia
Bikovo, Serbia
Lat 46.020817°
Long 19.680882°
30/05/23 10:12 AM GMT +02:00
Google

GPS Map Camera
Subotica, Vojvodina, Serbia
Subotica, Serbia
Lat 46.030873°
Long 19.682247°
30/05/23 10:29 AM GMT +02:00
Google

NEDELJNI IZVEŠTAJ NADZORA – WEEKLY REPORT BY THE SUPERVISION

Nedelja / Week: 05.06.2023-11.06.2023
Vreme / Weather: Oblačno, Sonce/ Cloudy, Sunny 10º - 18ºC

Projekat: Modernizacija i rekonstrukcija mađarsko-srpske železničke pruge na teritoriji Republike Srbije, deonica Novi Sad-Subotica

Project: Modernization and Reconstruction of the Hungarian-Serbian railway line in the territory of the Republic of Serbia, section Novi Sad-Subotica

Oblast: Signalni sistemi
Predmet: Novi Sad, Niš, Subotica
1.Tokom prošle nedelje / 05.06.2023-11.06.2023/ dana 09.06.2023–izvršen je tehnički prijem (FAT) 5 komada skretnica za stanicu Kisac i stanicu Subotica u Voslohu- Niš. Bio je prisutan tim Stručnog nadzora za SS M.J. i gornjeg stroja P.K.
Sa strane Stručnog nadzora za SS M.J. zatraženo je merenje sile prekretanja skretnica levo i desno i dobiveni su bili sledeci rezultati:

1. Skretnica Br .05 60E1 R760 - Kisac
   sila podešavanja skretnica levo – 2300N
   sila podešavanja skretnica desno – 2000N
2 Skretnica Br.06 60E1 R760 – Kisac
   sila podešavanja skretnica levo – 2000N
   sila podešavanja skretnica desno – 2000N
3.Skretnica Br.12 49E1 R300 – Subotica
   sila podešavanja skretnica levo – 1800N
   sila podešavanja skretnica desno – 1500N
4. Skretnica Br.60 49E1 R300 – Subotica
   sila podešavanja skretnica levo – 1400N
   sila podešavanja skretnica desno – 1700N
5. Skretnica Br.36 49E1 R300 – Subotica
   sila podešavanja skretnica levo – 1600N
   sila podešavanja skretnica desno – 1700N

Takodje sa strane Stručnog nadzora za SS M.J. zatraženo je da se proveri uklapanje jezička na naležnu šinu. Za sve 2 skretnice je bilo 2mm uklapanja i 4 mm ne uklapanja.

Tokom prošle nedelje / 05.06.2023-11.06.2023/ izvođača radova za SS – CRSC (China Railway Signal & Communication Corporation Limited) u stanici Novi Sad nastavio sa ugradnja unutrašnja SS oprema:

- ✓ Elektronske postavnice ,
- ✓ CTC ormare,
- ✓ CSM ormare,
- ✓ Razvodnog ormana sa uzemljenjem i
- ✓ Kombinovanog ormana

na sistemu osiguranja železničke pruge Novi Sad-
Subotica-državna granica.
Tokom prošle nedelje / 05.06.2023-11.06.2023/ izveo se kabliranje u delu stanice Novi Sad:
ROGS22 do skretničkih 15# i 16# glava
ROGS20 do skretničkih 17# glava
ROGS18 do skretničkih 18# i 20# glava
ROGS16 do skretničkih 21# i 22# glava
ROGS14 do skretničkih 23# i 24# glava
ROGS12 do skretničkih 25# glava
ROGS12 do ROGS14
ROGS14 do ROGS16
Signalni ormar KO203 do signala Go3, Go4, MP25 i MD20

Ormar KO201 do skretničkih glava17#, 18#, 20#, 21#, 22#, 23#, 24# i 25#
Ormar odseka KO202 do brojača osovina bo46, bo47, bo48, bo49, bo50, bo51, bo52, bo54, bo55, bo56 i bo57.
Za signalne glavne kablove, uključena je veza od signalne zgrade do KO201 i dve veze od KO201 do KO203.

Bio je prisutan tim Stručnog nadzora za SS Nikola Jankulovski.
Na deonici između Novi Sad i Naumovičeva tokom prošle nedelje/05.06.2023-11.06.2023/produžili su radove na postavljanju SS/TK prodora.

Novi Sad stanica radovi





Niš prijem skretnice

NEDELJNI IZVEŠTAJ NADZORA – WEEKLY REPORT BY THE SUPERVISION

Nedelja / Week: 12.06.2023-18.06.2023
Vreme / Weather: Oblačno, Sonce/ Cloudy, Sunny 10º - 18ºC

Projekat: Modernizacija i rekonstrukcija mađarsko-srpske železničke pruge na teritoriji Republike Srbije, deonica Novi Sad-Subotica

Project: Modernization and Reconstruction of the Hungarian-Serbian railway line in the territory of the Republic of Serbia, section Novi Sad-Subotica

Oblast: Signalni sistemi
Predmet: Novi Sad

Tokom prošle nedelje / 12.06.2023-18.06.2023/ izvođača radova za SS – CRSC (China Railway Signal & Communication Corporation Limited) u stanici Novi Sad nastavio sa ugradnja unutrašnja SS oprema:

- ✓ Elektronske postavnice ,
- ✓ CTC ormare,
- ✓ CSM ormare,
- ✓ Razvodnog ormana sa uzemljenjem i
- ✓ Kombinovanog ormana

na sistemu osiguranja železničke pruge Novi Sad-
Subotica-državna granica.
Bio je prisutan tim Stručnog nadzora za SS Nikola Jankulovski.
Na deonici između Novi Sad i Naumovičeva tokom prošle nedelje/12.06.2023-18.06.2023/produžili su radove na postavljanju SS/TK prodora.

NEDELJNI IZVEŠTAJ NADZORA – WEEKLY REPORT BY THE SUPERVISION

Nedelja / Week: 19.06.2023-25.06.2023
Vreme / Weather: Oblačno, Sonce/ Cloudy, Sunny 18º - 25ºC

Projekat: Modernizacija i rekonstrukcija mađarsko-srpske železničke pruge na teritoriji Republike Srbije, deonica Novi Sad-Subotica

Project: Modernization and Reconstruction of the Hungarian-Serbian railway line in the territory of the Republic of Serbia, section Novi Sad-Subotica

Oblast: Signalni sistemi
Predmet: Novi Sad, Rumenka, Stepanovicevo,
Niš, Subotica
1.Tokom prošle nedelje / 19.06.2023-25.06.2023/ dana 23.06.2023–izvršen je tehnički prijem (FAT) 5 komada skretnica za stanicu Kisac i stanicu Subotica u Voslohu- Niš. Bio je prisutan tim Stručnog nadzora za SS M.J. i gornjeg stroja P.K.
Sa strane Stručnog nadzora za SS M.J. zatraženo je merenje sile prekretanja skretnica levo i desno i dobiveni su bili sledeci rezultati:

1. Skretnica Br .09 60E1 R760 - Kisac
   sila podešavanja skretnica levo – 2500N
   sila podešavanja skretnica desno – 2400N
2 Skretnica Br.10 60E1 R760 – Kisac
   sila podešavanja skretnica levo – 2200N
   sila podešavanja skretnica desno – 1900N
3. Skretnica Br.04 60E1 R760 – Kisac
   sila podešavanja skretnica levo – 2000N
   sila podešavanja skretnica desno – 2200N
4.Skretnica Br.59 49E1 R300 – Subotica
   sila podešavanja skretnica levo – 1500N
   sila podešavanja skretnica desno – 1400N
5. Skretnica Englez – Subotica
Prijem je samo gradjevinski/merenje sila je izvedeno polugom koja nije originalna mere sila su za uporedbu kad bude gotova poluga
   sila podešavanja skretnica levo – 2800N
   sila podešavanja skretnica desno – 2100N

   sila podešavanja skretnica levo – 2800N
   sila podešavanja skretnica desno – 3100N

Takodje sa strane Stručnog nadzora za SS M.J. zatraženo je da se proveri uklapanje jezička na naležnu šinu. Za sve 2 skretnice je bilo 2mm uklapanja i 4 mm ne uklapanja.

Tokom prošle nedelje / 19.06.2023-25.06.2023/ izvođača radova za SS – CRSC (China Railway Signal & Communication Corporation Limited) u stanici Novi Sad nastavio sa ugradnja unutrašnja SS oprema:

- ✓ Elektronske postavnice ,
- ✓ CTC ormare,
- ✓ CSM ormare,
- ✓ Razvodnog ormana sa uzemljenjem i
- ✓ Kombinovanog ormana

na sistemu osiguranja železničke pruge Novi Sad-
Subotica-državna granica.
Bio je prisutan tim Stručnog nadzora za SS Nikola Jankulovski.
Na deonici između Novi Sad i Naumovičeva tokom prošle nedelje/19.06.2023-25.06.2023/produžili su radove na postavljanju SS/TK prodora.
Stanica Stepanovićevo: Završen je iskop rovova za priključni kabl i zakopano cevi

Stanica Rumenka: Završen je iskop rovova za priključni kabl i zakopano cevi
Subotica: Proveren položaj šinskog prodora

Niš prijem skretnice





Novi Sad stanica radovi

NEDELJNI IZVEŠTAJ BEZBEDNOSTI I ZDRAVLJA NA RADU

Za deonicu 1 : Novi Sad – Vrbas, čvor Novi Sad

29.05.2023.-04.06.2023.

Glavni izvođač radova i njegovi podizvođači izvode radove prema nedeljnom planu rada. Plan rada je dostavljen Nadzoru u dogovorenom terminu.

Mere Bezbednosti i zdravlja na radu na gradilištu su u skladu sa Planom preventivnih mera.

Dana 31.05.2023. godine prilikom iskopavanja bagerom na km 83+125, KO Rumenka, uočeno je eksplozivno sredstvo – bomba. Građevinske radove je izvodila firma Ingrap-Omni doo Beograd. Nadzorni tim je o događaju upoznat narednog dana i preduzete su sve neophodne aktivnosti da se neeksplodirana bomba bezbedno udalji sa gradilišta. Sačinjen je Izveštaj o vanrednom događaju. Glavni izvođač radova je ponovo upozoren da je u obavezi da o svakom vanrednom događaju upozna tim Nadzora u najkraćem mogućem roku.

Dana 01.06.2023, oko 20.30 časova desila se teža povreda na radu kineskog radnika Tang Zhong Huan zaposlenog u CCECC Beograd. Radnik je radio na galeriji (km 82+159) na visini od oko 3 metra. Prilikom prelaska sa jednog na drugi deo skele radnik je prerano otkačio sigurnosni pojas, okliznuo se i pao. Usled pada došlo je do naprsnuća 3 lumbalna pršljena. Radnik je zbrinut u bolnici i pružena mu je adekvatna medicinska nega. Na lice mesta je izašla Inspekcija rada i ovlašćena lica MUP-a PU Novi Sad. Nakon uviđaja konstatovano je da za radnika i skelu sa koje je pao postoji kompletna dokumentacija BZR. Takođe je konstatovano da se na galeriji primenjuju sva propisana sredstva i mere BZR te da je do nesreće došlo usled nepažnje radnika.

Potencijalno opasna situacija prilikom izvođenja radova na rekonstrukciji krova unutar Železničke stanice (vestibilu) u Novom Sadu je privremeno rešena tako što su radovi obustavljeni po nalogu Zavoda za zaštitu spomenika kulture grada Novog Sada. U toku je izrada novog projekta, dopuna Plana preventivnih mera i izmena Elaborata o uređenju gradilišta.

Takođe su obustavljeni radovi na izradi nadstrešnice na peronu 1 u stanici Novi Sad zbog nekvalitetno izvedenih radova i opasnosti od pada delova nadstrešnice na prolaznike. Radovi su obustavljeni od strane Nadzornog organa za arhitektonske radove uz saglasnost koordinatora za BZR.

Glavni izvođač radova i svi podizvođači koji su trenutno na gradilištu deonice 1 poseduju kompletnu i ažurnu dokumentaciju Bezbednosti i zdravlja na radu.

Slike sa obilaska gradilišta

Stanica Novi Sad

Radovi unutar stanice Novi Sad

Podvožnjak u Partizanskoj ulici u Novom Sadu

Novi Sad – okolina Ranžirne stanice km 78+377

TPS Novi Sad

Gornje Sajlovo

Rasputnica Sajlovo

Stepanovićevo- Železnička stanica

Kisač-Železnička stanica

Zmajevo-Železnička stanica

Novi Sad – industrijska zona kanal DTD

Gornje Sajlovo-pruga

Kisač-Stepanovićevo km 95+825

Novi Sad- Rumenka, km 82+159

Zmajevo, km 98+850

Kisač, km 89+315

Kisač, km 89+750

Zmajevo, km 102+309

Rumenka km 82+159

Zmajevo km 101+980

Novi Sad, km 80+800

Zmajevo, km 98+149

Zmajevo, km 98+200

Stepanovićevo, km 95+376

Stepanovićevo, km 96+000

Rumenka, propust na km 1+936

Rumenka, propust na km 82+634

Rumenka, km 84+809

Rumenka, km 83+470

Novi Sad, km 78+450

Rumenka, km 84+700

Stepanovićevo, km 97+027

Rumenka, km 85+300

Zmajevo, km 101+130

Zmajevo, km 100+250

Zmajevo, km 103+602

Novi Sad, km 79+700

Neeksplodirana bomba, Rumenka, km 83+125

NEDELJNI IZVEŠTAJ BEZBEDNOSTI I ZDRAVLJA NA RADU

Za deonicu 1 : Novi Sad – Vrbas, čvor Novi Sad

05.06.2023.-11.06.2023.

Glavni izvođač radova i njegovi podizvođači izvode radove prema nedeljnom planu rada. Plan rada nije dostavljen Nadzoru. Glavni izvođač radova upozoren na obavezu redovnog dostavljanja nedeljnog plana rada.

U toku redovnih obilazaka u Zmajevu, km 101 do km 104 uočeno je povećano prisustvo radnika koji rade na arheološkim nalazištima u neposrednoj blizini trase. Radnici nemaju nikakve dokumente niti poseduju lična zaštitna sredstva. Ponovno im je izrečeno upozorenje o zabrani pristupa trasi.

Mere Bezbednosti i zdravlja na radu na gradilištu su uglavnom u skladu sa Planom preventivnih mera. Na gradilištu u Zmajevu na železničkoj stanici (km 102+672) i galeriji na km 102+309 uočene su manje napravilnosti (nekorišćenje zaštitnih šlemova i nepropisan pristup skeli) koji su otklonjeni nakon upozorenja koordinatora za BZR. Na gradilištu u Novom Sadu km 81+644 je uočen geometar firme CRCEBG koji je radio na visini bez zaštitne opreme. Radnik udaljen sa gradilišta. U zgradi EVP (km 79+998) uočena neispravna električna instalacija koja je odmah isključena. Izdato upozorenje izvođaču radova o zabrani ponovnog uključenja do otklanjanja nedostataka. Nedostaci otklonjeni narednog dana i radovi nastavljeni.

Neeksplodirana bomba na km 83+125, KO Rumenka, se i dalje nalazi na gradilištu. Ekipa Sektora za vanredne situacije MUP-a Srbije nije uspela bezbedno da deaktivira bombu niti da je bezbedno transportuje. Bomba je obezbeđena fizičkim obezbeđenjem uniformisanih pripadnika MUP.

Dana 05.06.2023, oko 08.30 časova desio se fizički obračun vozača firme CRIC u prostorijama kafe kuhinje na gradilištu, u kampu Glavnog izvođača radova. Tokom fizičkog obračuna došlo je do težih povreda oba učesnika. U tuči su učestvovali vozači Mirko Meseldžija i Milan Boškić. Obojica su prevezeni u urgentni centar radi pružanja medicinske pomoći. Slučaj je preuzelo Ministartsvo unutrašnjih poslova PU Novi Sad. O incidentu je obaveštena Inspekcija rada i prema njihovom nalogu izvršena je prijava povrede na radu za oba radnika. Radnici koji su učestvovali u tuči su trenutno na bolovanju.

Glavni izvođač radova i svi podizvođači koji su trenutno na gradilištu deonice 1 poseduju kompletnu i ažurnu dokumentaciju Bezbednosti i zdravlja na radu.

Najavljen je Inspekcijski nadzor Inspektorata za rad odeljenja Inspekcije rada Novi Sad pa je upućen dopis glavnom izvođaču radova u cilju instrukcija i pripreme za inspekcijski nadzor.

Slike sa obilaska gradilišta

Stanica Novi Sad



Radovi unutar stanice Novi Sad

Podvožnjak u Partizanskoj ulici u Novom Sadu

Novi Sad – okolina Ranžirne stanice km 78+377

TPS Novi Sad

Gornje Sajlovo

Rasputnica Sajlovo

Stepanovićevo- Železnička stanica

Kisač-Železnička stanica

Zmajevo-Železnička stanica

Novi Sad – industrijska zona kanal DTD

Gornje Sajlovo-pruga

Kisač-Stepanovićevo km 95+825

Novi Sad- Rumenka, km 82+159

Zmajevo, km 98+850

Kisač, km 89+315

Kisač, km 89+750

Zmajevo, km 102+309

Rumenka km 82+159

Zmajevo km 101+980

Novi Sad, km 80+800

Zmajevo, km 98+149

Zmajevo, km 98+200

Stepanovićevo, km 95+376

Stepanovićevo, km 96+000

Rumenka, propust na km 1+936

Rumenka, propust na km 82+634

Rumenka, km 84+809

Rumenka, km 83+470

Novi Sad, km 78+450

Rumenka, km 84+700

Stepanovićevo, km 97+027

Rumenka, km 85+300

Zmajevo, km 101+130

Zmajevo, km 100+250

Zmajevo, km 103+602

Novi Sad, km 79+700

Neeksplodirana bomba, Rumenka, km 83+125

EVP Novi Sad, km 79+998

NEDELJNI IZVEŠTAJ BEZBEDNOSTI I ZDRAVLJA NA RADU

Za deonicu 1 : Novi Sad – Vrbas, čvor Novi Sad

12.06.2023.-18.06.2023.

Glavni izvođač radova i njegovi podizvođači izvode radove prema nedeljnom planu rada. Plan rada nije dostavljen Nadzoru. Glavni izvođač radova upozoren na obavezu redovnog dostavljanja nedeljnog plana rada.

U toku redovnih obilazaka u Zmajevu, km 103, i dalje se uočava konstantno prisustvo radnika koji rade na arheološkim nalazištima u neposrednoj blizini trase. Radnici nemaju nikakve dokumente niti poseduju lična zaštitna sredstva. Ponovno im je izrečeno upozorenje o zabrani pristupa trasi.

Mere Bezbednosti i zdravlja na radu na gradilištu su uglavnom u skladu sa Planom preventivnih mera. U toku obilazaka uočene su manje nepravilnosti koje se ogledaju u nekorišćenju ličnih zaštitnih sredstava, nepravilnosti u podovima i pristupima skela kao i primeni mera zabrane pristupa neovlašćenih lica na gradilište. Glavni izvođač radova je odmah nakon izrečenih primedbi pristupio merama za njihovo otklanjanjanje.

Neeksplodirana bomba na km 83+125, KO Rumenka, uklonjena sa gradilišta.

Održan je redovan sastanak Bezbednosti i zdravlja na radu. Analizirano je trenutno stanje i date instrukcije Glavnom izvođaču radova. Nakon sastanka izvršen je zajednički obilazak gradilišta.

Glavni izvođač radova i svi podizvođači koji su trenutno na gradilištu deonice 1 poseduju kompletnu i ažurnu dokumentaciju Bezbednosti i zdravlja na radu.

Najavljen je Inspekcijski nadzor Inspektorata za rad odeljenja Inspekcije rada Novi Sad pa je upućen dopis glavnom izvođaču radova u cilju instrukcija i pripreme za inspekcijski nadzor.

Slike sa obilaska gradilišta

Stanica Novi Sad

Radovi unutar stanice Novi Sad

Podvožnjak u Partizanskoj ulici u Novom Sadu

Novi Sad – okolina Ranžirne stanice km 78+377

TPS Novi Sad

Gornje Sajlovo

Rasputnica Sajlovo

Stepanovićevo- Železnička stanica

Kisač-Železnička stanica

Zmajevo-Železnička stanica

Novi Sad – industrijska zona kanal DTD

Gornje Sajlovo-pruga

Kisač-Stepanovićevo km 95+825

Novi Sad- Rumenka, km 82+159

Zmajevo, km 98+850

Kisač, km 89+315

Kisač, km 89+750

Zmajevo, km 102+309

Rumenka km 82+159

Zmajevo km 101+980

Novi Sad, km 80+800

Zmajevo, km 98+149

Zmajevo, km 98+200

Stepanovićevo, km 95+376

Rumenka, km 84+050

Rumenka, propust na km 1+936

Rumenka, propust na km 82+634

Rumenka, km 84+809

Rumenka, km 83+470

Novi Sad, km 78+450

Rumenka, km 84+700

Stepanovićevo, km 97+027

Rumenka, km 85+300

Zmajevo, km 101+130

Zmajevo, km 100+250

Zmajevo, km 103+602

Novi Sad, km 79+700

EVP Novi Sad, km 79+998

NEDELJNI IZVEŠTAJ BEZBEDNOSTI I ZDRAVLJA NA RADU

Za deonicu 1 : Novi Sad – Vrbas, čvor Novi Sad

19.06.2023.-25.06.2023.

Glavni izvođač radova i njegovi podizvođači izvode radove prema nedeljnom planu rada. Plan rada nije dostavljen Nadzoru. Glavnom izvođaču radova upućen dopis sa podsetnikom na obavezu redovnog dostavljanja nedeljnog plana rada.

Investitor i Služba unutrašnje kontrole Infrastrukture Železnice Srbije a.d. su uputili dopis sa zahtevom o izveštaju izvršene obuke za rad u blizini pruge na kojoj se odvija železnički saobraćaj. Nadzorni tim je odgovorio na dopis sa dokazima da su sve mere BZR vezane za obuku primenjene.

U toku redovnih obilazaka u Zmajevu od km 102 do km 107 se uočava konstantno prisustvo radnika koji rade na arheološkim nalazištima u neposrednoj blizini trase. Radnici nemaju nikakve dokumente niti poseduju lična zaštitna sredstva a odbijaju da se izjasne o poslodavcu koji ih je angažovao.

Mere Bezbednosti i zdravlja na radu na gradilištu su uglavnom u skladu sa Planom preventivnih mera. U toku obilazaka uočene su manje nepravilnosti koje se ogledaju u nekorišćenju ličnih zaštitnih sredstava, nepravilnosti u podovima i pristupima skela. Svi izvođači radova su odmah nakon izrečenih primedbi pristupili merama za njihovo otklanjanjanje.

Glavni izvođač radova i svi podizvođači koji su trenutno na gradilištu deonice 1 poseduju kompletnu i ažurnu dokumentaciju Bezbednosti i zdravlja na radu.

Održan je radni sastanak sa Inspektoratom za rad odeljenja Inspekcije rada Novi Sad u cilju dogovora za najavljeni inspekcijski nadzor.

Slike sa obilaska gradilišta

Stanica Novi Sad

Radovi unutar stanice Novi Sad

Podvožnjak u Partizanskoj ulici u Novom Sadu

Novi Sad – okolina Ranžirne stanice km 78+377

TPS Novi Sad

Gornje Sajlovo

Rasputnica Sajlovo

Stepanovićevo- Železnička stanica

Kisač-Železnička stanica

Zmajevo-Železnička stanica

Novi Sad – industrijska zona kanal DTD

Gornje Sajlovo-pruga

Kisač-Stepanovićevo km 95+825

Novi Sad- Rumenka, km 81+700

Zmajevo, km 98+850

Kisač, km 89+315

Kisač, km 89+750

Zmajevo, km 102+309

Rumenka km 82+159

Zmajevo km 101+980

Novi Sad, km 80+800

Zmajevo, km 98+149

Zmajevo, km 98+200

Stepanovićevo, km 95+376

Rumenka, km 84+270

Rumenka, km 85+200

Rumenka, km 84+800

Rumenka, km 83+470

Novi Sad, km 78+450

Rumenka, km 84+700

Stepanovićevo, km 97+027

Rumenka, km 85+300

Zmajevo, km 101+130

Zmajevo, km 100+250

Zmajevo, km 103+602

Novi Sad, km 79+700

EVP Novi Sad, km 79+998

Stepanovićevo, km 96+000

Zmajevo km 105+200

Zmajevo, km 110+351

NEDELJNI IZVEŠTAJ BEZBEDNOSTI I ZDRAVLJA NA RADU
Za deonicu 2: Vrbas – Naumovićevo
u periodu od 29.05.2023. do 03.06.2023.

U ovom periodu nije bilo prijavljenih povreda na radu.

Na gradilištima na deonici 2 je prilično umanjen obim radova i smanjen broj radnika i mehanizacije.

Na gradilištu se primenjuju lične i kolektivne mere Bezbednosti i zdravlja na radu u skladu sa Planom preventivnih mera uz neke manje nepravilnosti.

Prilikom redovnih obilazaka gradilišta uočene su nepravilnosti u primeni neophodnih mera BZR od strane izvođača radova opisane u Prilogu br 6. Manje nepravilnosti se otklanjaju odmah po ukazivanju na njih.
Problemi se javljaju oko: nepravilnog montiranja skela (radnih podova), radnih platformi, kosi prilazi i prolazi, privremene el. Instalacije (el.ormari, produžni kablovi, ispitivanja iste), ograđivanja i uređenosti gradilišta, prilazni putevi.

Na gradilištu se pojavljuju novi podizvođači radova, koje postojeći izvođači/podizvođači angažuju za rad na gradilištu, ne najavljuju/prijavljuju.
Isti nemaju blagovremeno dostavljenu prijavu o početku radova nadležnoj inspekciji rada, kao i ostalu obaveznu BZR dokumentaciju.

Slike sa obilaska gradilišta

Vrbas Podvožnjak 113+327,64

Vrbas Propust 113+547

Vrbas Pothodnik 113+610

Vrbas Propust 114+579

Vrbas Galerija 114+716,45

Vrbas Vijadukt 117+155,43

Vrbas Vijadukt 117+633,62

Vrbas Podvožnjak 118+708,31

Vrbas Nadvožnjak 120+571,30

Vrbas Nadvožnjak 125+191,62

Lovćenac Nadvožnjak 126+976

Lovćenac Prolaz 129+485

Mali Iđoš Nadvožnjak 131+245,45

Mali Iđoš Vijadukt 131+830,64

Mali Iđoš Nadvožnjak 135+112,95

Mali Iđoš Ecodukt 137+300

B Topola Nadvožnjak 139+003,02

B Topola Podvožnjak 142+055,50

B Topola Podvožnjak 142+712,52

B Topola Stanica 143+536

Bačka Topola Podvožnjak 143+729,21

Zobnatica Nadvožnjak 147+137,33

Mali Beograd Nadvožnjak 152+282

Novi Žednik Ecodukt 155+0,25

Novi Žednik Podvožnjak 156+453,73

Novi Žednik Stanica 157+139

Novi Žednik Podvožnjak 157+443,73

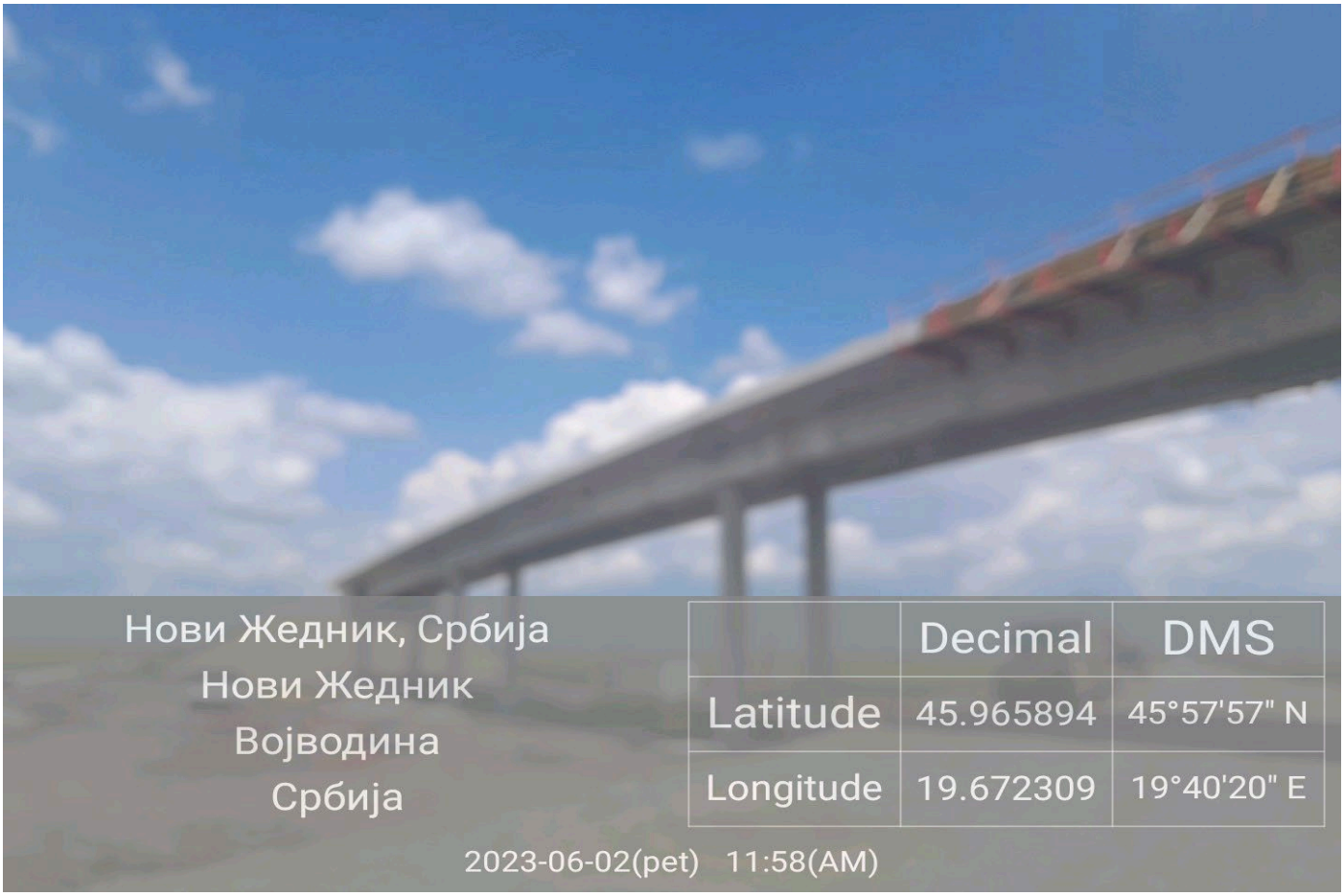

Verušić Nadvožnjak 160+094,84

Verušić Propust 163+414

Verušić Nadvožnjak 163+566,25

Predrag Filipović dipl.ing ZNR

NEDELJNI IZVEŠTAJ BEZBEDNOSTI I ZDRAVLJA NA RADU
Za deonicu 2: Vrbas – Naumovićevo
u periodu od 12.06.2023. do 17.06.2023.

U ovom periodu nije bilo prijavljenih povreda na radu.

Na gradilištima na deonici 2 je prilično umanjen obim radova i smanjen broj radnika i mehanizacije.

Na gradilištu se primenjuju lične i kolektivne mere Bezbednosti i zdravlja na radu u skladu sa Planom preventivnih mera uz neke manje nepravilnosti.

Dana 14.06.2023. godine na gradilišta u Vrbasu- VIJADUKT (km 117+155) kod stubnih mesta 18-20 izgradnja deonice pruge Novi Sad - Subotica – državna granica (Kelebija) desio se incident – oštećeno je više podzemnih el.kablova koji služe za napajanje el.energijom nekoliko obližnjih fabrika i silos. Tom prilikom je došlo do prekida u napajanju u tom delu industrijske zone.

Prilikom redovnih obilazaka gradilišta uočene su nepravilnosti u primeni neophodnih mera BZR od strane izvođača radova opisane u Prilogu br 6. Manje nepravilnosti se otklanjaju odmah po ukazivanju na njih. Problemi se javljaju oko: nepravilnog montiranja skela (radnih podova), radnih platformi, kosi prilazi i prolazi, privremene el. Instalacije (el.ormari, produžni kablovi, ispitivanja iste), ograđivanja i uređenosti gradilišta, prilazni putevi.

Na gradilištu se pojavljuju novi podizvođači radova, koje postojeći izvođači/podizvođači angažuju za rad na gradilištu, ne najavljuju/prijavljuju.
Isti nemaju blagovremeno dostavljenu prijavu o početku radova nadležnoj inspekciji rada, kao i ostalu obaveznu BZR dokumentaciju.

Slike sa obilaska gradilišta

Vrbas Podvožnjak 113+327,64

Vrbas Propust 113+547

Vrbas Pothodnik – Stanica 113+610

Врбас, Србија
Врбас
Војводина
Србија

	Decimal	DMS
Latitude	45.564065	45°33'50" N
Longitude	19.62379	19°37'25" E

2023-06-14(sre) 11:03(AM)

Врбас, Србија
Врбас
Војводина
Србија

	Decimal	DMS
Latitude	45.564151	45°33'50" N
Longitude	19.623579	19°37'24" E

2023-06-14(sre) 11:02(AM)

Vrbas Galerija 114+716,45

15, Врбас, Србија
Врбас
Војводина
Србија

	Decimal	DMS
Latitude	45.582834	45°34'58" N
Longitude	19.61654	19°36'59" E

2023-06-14(sre) 11:13(AM)

7 Kolonija Šećerane, 21460, Vrbas, Србија
Vrbas
Vojvodina
Србија

	Decimal	DMS
Latitude	45.587764	45°35'15" N
Longitude	19.616502	19°36'59" E

2023-06-14(sre) 11:38(AM)

Vrbas Vijadukt 117+155,43

Vrbas Vijadukt 117+633,62

Vrbas Zgrada elektrovučne postanice 118 km

Vrbas Podvožnjak 118+708,31

Vrbas Nadvožnjak 120+571,30

Vrbas Nadvožnjak 125+191,62

Lovćenac Nadvožnjak 126+976

Lovćenac Prolaz 129+485

Mali Iđoš Nadvožnjak 131+245,45

Mali Iđoš Vijadukt 131+830,64

Mali Iđoš Nadvožnjak 135+112,95

Mali Iđoš Ecodukt 137+300

B Topola Nadvožnjak 139+003,02



B Topola Podvožnjak 142+055,50

B Topola Podvožnjak 142+712,52

B Topola Stanica 143+536

Bačka Topola Podvožnjak 143+729,21

Zobnatica Nadvožnjak 147+137,33

Mali Beograd Nadvožnjak 152+282

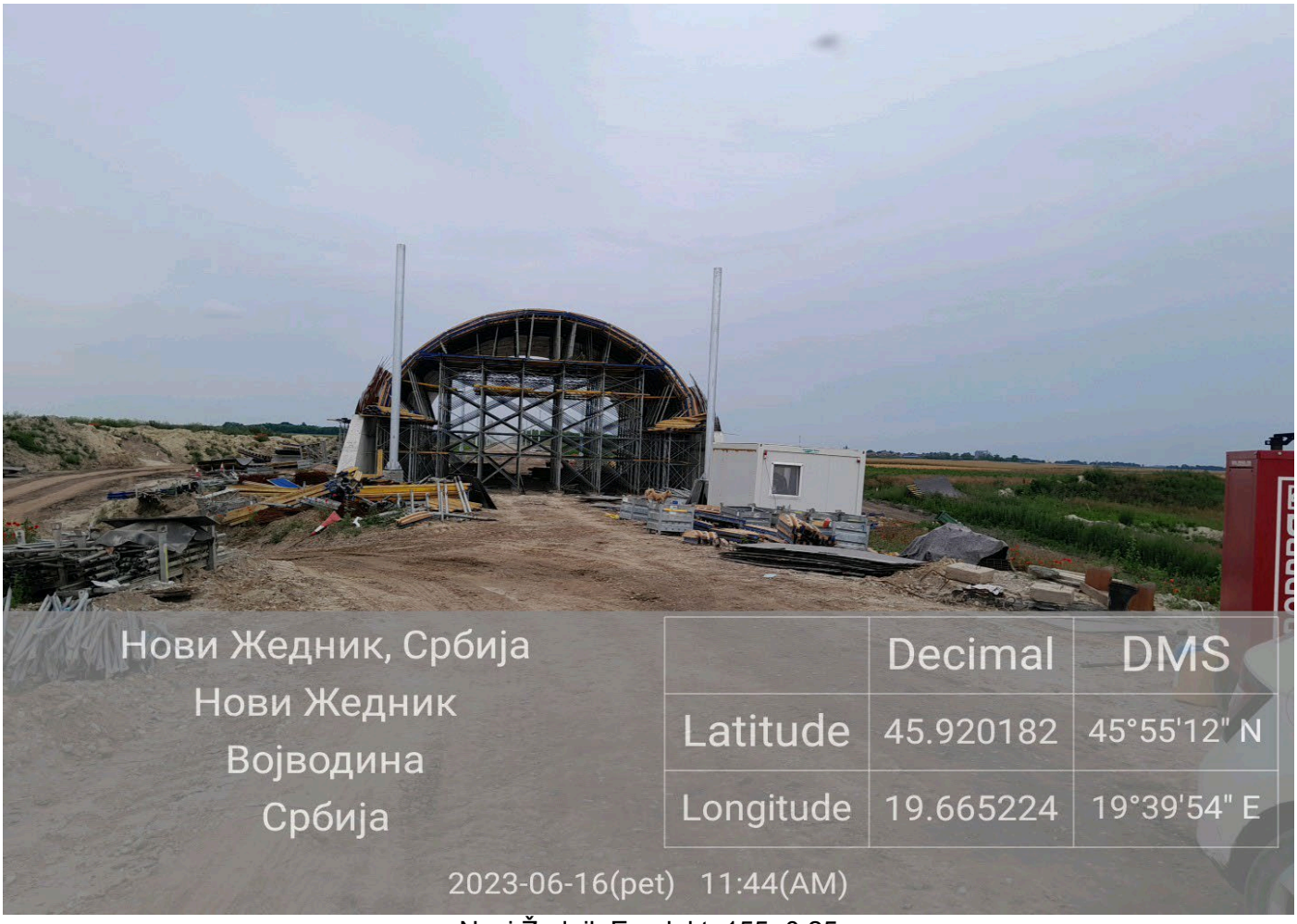

Novi Žednik Ecodukt 155+0,25



Novi Žednik Podvožnjak 156+453,73

Novi Žednik Stanica 157+139

Novi Žednik Podvožnjak 157+443,73

Verušić Nadvožnjak 160+094,84

Verušić Nadvožnjak 163+566,25

Predrag Filipović dipl.ing ZNR

NEDELJNI IZVEŠTAJ BEZBEDNOSTI I ZDRAVLJA NA RADU
Za deonicu 2: Vrbas – Naumovićevo
u periodu od 12.06.2023. do 17.06.2023.

U ovom periodu nije bilo prijavljenih povreda na radu.

Na gradilištima na deonici 2 je prilično umanjen obim radova i smanjen broj radnika i mehanizacije.

Na gradilištu se primenjuju lične i kolektivne mere Bezbednosti i zdravlja na radu u skladu sa Planom preventivnih mera uz neke manje nepravilnosti.

Dana 14.06.2023. godine na gradilišta u Vrbasu- VIJADUKT (km 117+155) kod stubnih mesta 18-20 izgradnja deonice pruge Novi Sad - Subotica – državna granica (Kelebija) desio se incident – oštećeno je više podzemnih el.kablova koji služe za napajanje el.energijom nekoliko obližnjih fabrika i silos. Tom prilikom je došlo do prekida u napajanju u tom delu industrijske zone.

Prilikom redovnih obilazaka gradilišta uočene su nepravilnosti u primeni neophodnih mera BZR od strane izvođača radova opisane u Prilogu br 6. Manje nepravilnosti se otklanjaju odmah po ukazivanju na njih. Problemi se javljaju oko: nepravilnog montiranja skela (radnih podova), radnih platformi, kosi prilazi i prolazi, privremene el. Instalacije (el.ormari, produžni kablovi, ispitivanja iste), ograđivanja i uređenosti gradilišta, prilazni putevi.

Na gradilištu se pojavljuju novi podizvođači radova, koje postojeći izvođači/podizvođači angažuju za rad na gradilištu, ne najavljuju/prijavljuju.
Isti nemaju blagovremeno dostavljenu prijavu o početku radova nadležnoj inspekciji rada, kao i ostalu obaveznu BZR dokumentaciju.

Slike sa obilaska gradilišta

Vrbas Podvožnjak 113+327,64

Vrbas Propust 113+547

Vrbas Pothodnik – Stanica 113+610

Врбас, Србија
Врбас
Војводина
Србија

	Decimal	DMS
Latitude	45.564065	45°33'50" N
Longitude	19.62379	19°37'25" E

2023-06-14(sre) 11:03(AM)

Врбас, Србија
Врбас
Војводина
Србија

	Decimal	DMS
Latitude	45.564151	45°33'50" N
Longitude	19.623579	19°37'24" E

2023-06-14(sre) 11:02(AM)

Vrbas Galerija 114+716,45

15, Врбас, Србија
Врбас
Војводина
Србија

	Decimal	DMS
Latitude	45.582834	45°34'58" N
Longitude	19.61654	19°36'59" E

2023-06-14(sre) 11:13(AM)

7 Kolonija Šećerane, 21460, Vrbas, Србија
Vrbas
Vojvodina
Србија

	Decimal	DMS
Latitude	45.587764	45°35'15" N
Longitude	19.616502	19°36'59" E

2023-06-14(sre) 11:38(AM)

Vrbas Vijadukt 117+155,43

Vrbas Vijadukt 117+633,62

Vrbas Zgrada elektrovučne postanice 118 km

Vrbas Podvožnjak 118+708,31

Vrbas Nadvožnjak 120+571,30

Vrbas Nadvožnjak 125+191,62

Lovćenac Nadvožnjak 126+976

Lovćenac Prolaz 129+485

Mali Iđoš Nadvožnjak 131+245,45

Mali Iđoš Vijadukt 131+830,64

Mali Iđoš Nadvožnjak 135+112,95

Mali Iđoš Ecodukt 137+300

B Topola Nadvožnjak 139+003,02



B Topola Podvožnjak 142+055,50

B Topola Podvožnjak 142+712,52

B Topola Stanica 143+536

Bačka Topola Podvožnjak 143+729,21

Zobnatica Nadvožnjak 147+137,33

Mali Beograd Nadvožnjak 152+282

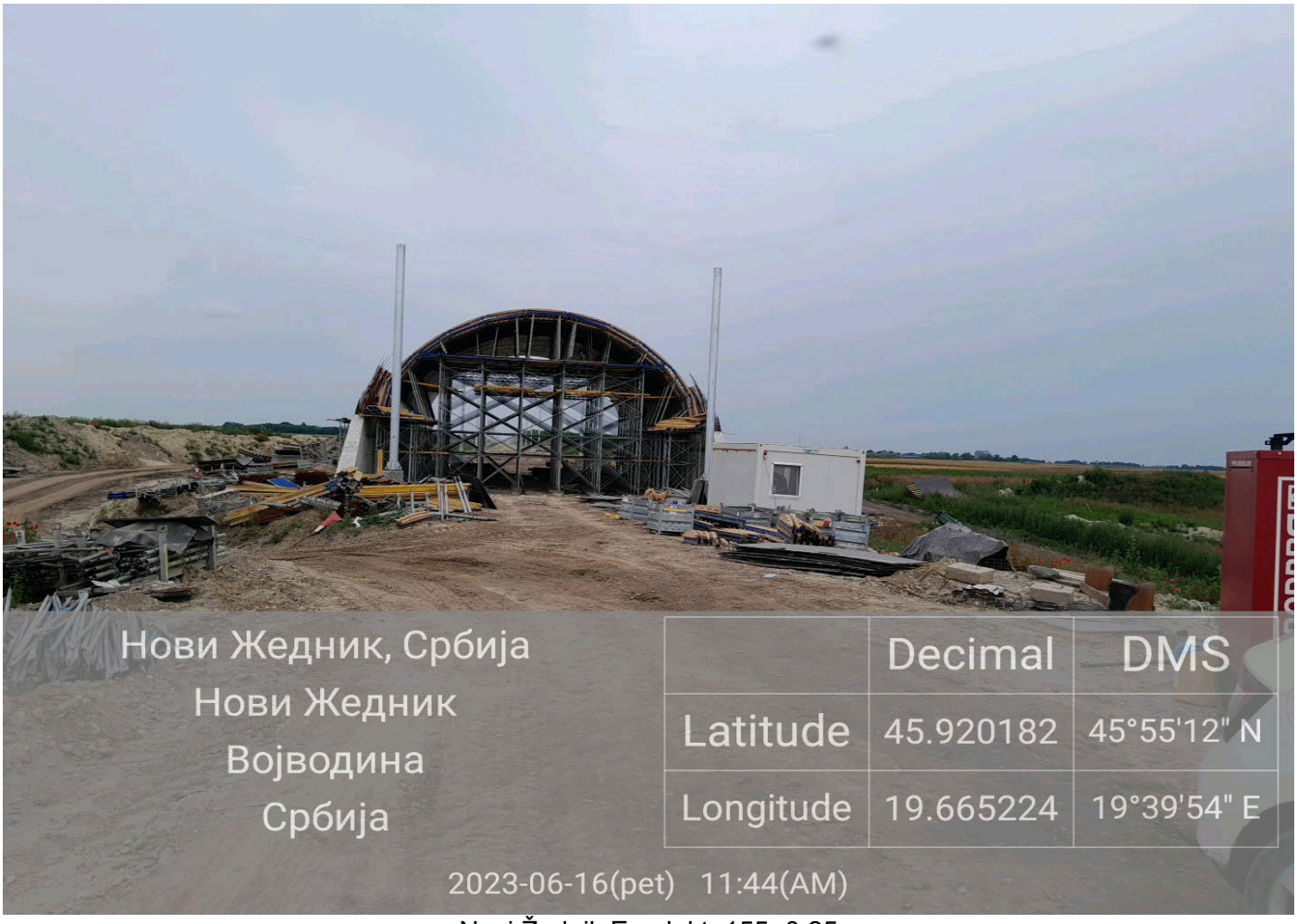

Novi Žednik Ecodukt 155+0,25



Novi Žednik Podvožnjak 156+453,73

Novi Žednik Stanica 157+139

Novi Žednik Podvožnjak 157+443,73

Verušić Nadvožnjak 160+094,84

Verušić Nadvožnjak 163+566,25

Predrag Filipović dipl.ing ZNR

NEDELJNI IZVEŠTAJ BEZBEDNOSTI I ZDRAVLJA NA RADU
Za deonicu 2: Vrbas – Naumovićevo
u periodu od 12.06.2023. do 17.06.2023.

U ovom periodu nije bilo prijavljenih povreda na radu.

Na gradilištima na deonici 2 je prilično umanjen obim radova i smanjen broj radnika i mehanizacije.

Na gradilištu se primenjuju lične i kolektivne mere Bezbednosti i zdravlja na radu u skladu sa Planom preventivnih mera uz neke manje nepravilnosti.

Dana 14.06.2023. godine na gradilišta u Vrbasu- VIJADUKT (km 117+155) kod stubnih mesta 18-20 izgradnja deonice pruge Novi Sad - Subotica – državna granica (Kelebija) desio se incident – oštećeno je više podzemnih el.kablova koji služe za napajanje el.energijom nekoliko obližnjih fabrika i silos. Tom prilikom je došlo do prekida u napajanju u tom delu industrijske zone.

Prilikom redovnih obilazaka gradilišta uočene su nepravilnosti u primeni neophodnih mera BZR od strane izvođača radova opisane u Prilogu br 6. Manje nepravilnosti se otklanjaju odmah po ukazivanju na njih. Problemi se javljaju oko: nepravilnog montiranja skela (radnih podova), radnih platformi, kosi prilazi i prolazi, privremene el. Instalacije (el.ormari, produžni kablovi, ispitivanja iste), ograđivanja i uređenosti gradilišta, prilazni putevi.

Na gradilištu se pojavljuju novi podizvođači radova, koje postojeći izvođači/podizvođači angažuju za rad na gradilištu, ne najavljuju/prijavljuju.
Isti nemaju blagovremeno dostavljenu prijavu o početku radova nadležnoj inspekciji rada, kao i ostalu obaveznu BZR dokumentaciju.

Slike sa obilaska gradilišta

Vrbas Podvožnjak 113+327,64

Vrbas Propust 113+547

Vrbas Pothodnik – Stanica 113+610

Врбас, Србија
Врбас
Војводина
Србија

	Decimal	DMS
Latitude	45.564065	45°33'50" N
Longitude	19.62379	19°37'25" E

2023-06-14(sre) 11:03(AM)

Врбас, Србија
Врбас
Војводина
Србија

	Decimal	DMS
Latitude	45.564151	45°33'50" N
Longitude	19.623579	19°37'24" E

2023-06-14(sre) 11:02(AM)

Vrbas Galerija 114+716,45

15, Врбас, Србија
Врбас
Војводина
Србија

	Decimal	DMS
Latitude	45.582834	45°34'58" N
Longitude	19.61654	19°36'59" E

2023-06-14(sre) 11:13(AM)

7 Kolonija Šećerane, 21460, Vrbas, Србија
Vrbas
Vojvodina
Србија

	Decimal	DMS
Latitude	45.587764	45°35'15" N
Longitude	19.616502	19°36'59" E

2023-06-14(sre) 11:38(AM)

Vrbas Vijadukt 117+155,43

Vrbas Vijadukt 117+633,62

Vrbas Zgrada elektrovučne postanice 118 km

Vrbas Podvožnjak 118+708,31

Vrbas Nadvožnjak 120+571,30

Vrbas Nadvožnjak 125+191,62

Lovćenac Nadvožnjak 126+976

Lovćenac Prolaz 129+485

Mali Iđoš Nadvožnjak 131+245,45

Mali Iđoš Vijadukt 131+830,64

Mali Iđoš Nadvožnjak 135+112,95

Mali Iđoš Ecodukt 137+300

B Topola Nadvožnjak 139+003,02



B Topola Podvožnjak 142+055,50

B Topola Podvožnjak 142+712,52

B Topola Stanica 143+536

Bačka Topola Podvožnjak 143+729,21

Zobnatica Nadvožnjak 147+137,33

Mali Beograd Nadvožnjak 152+282

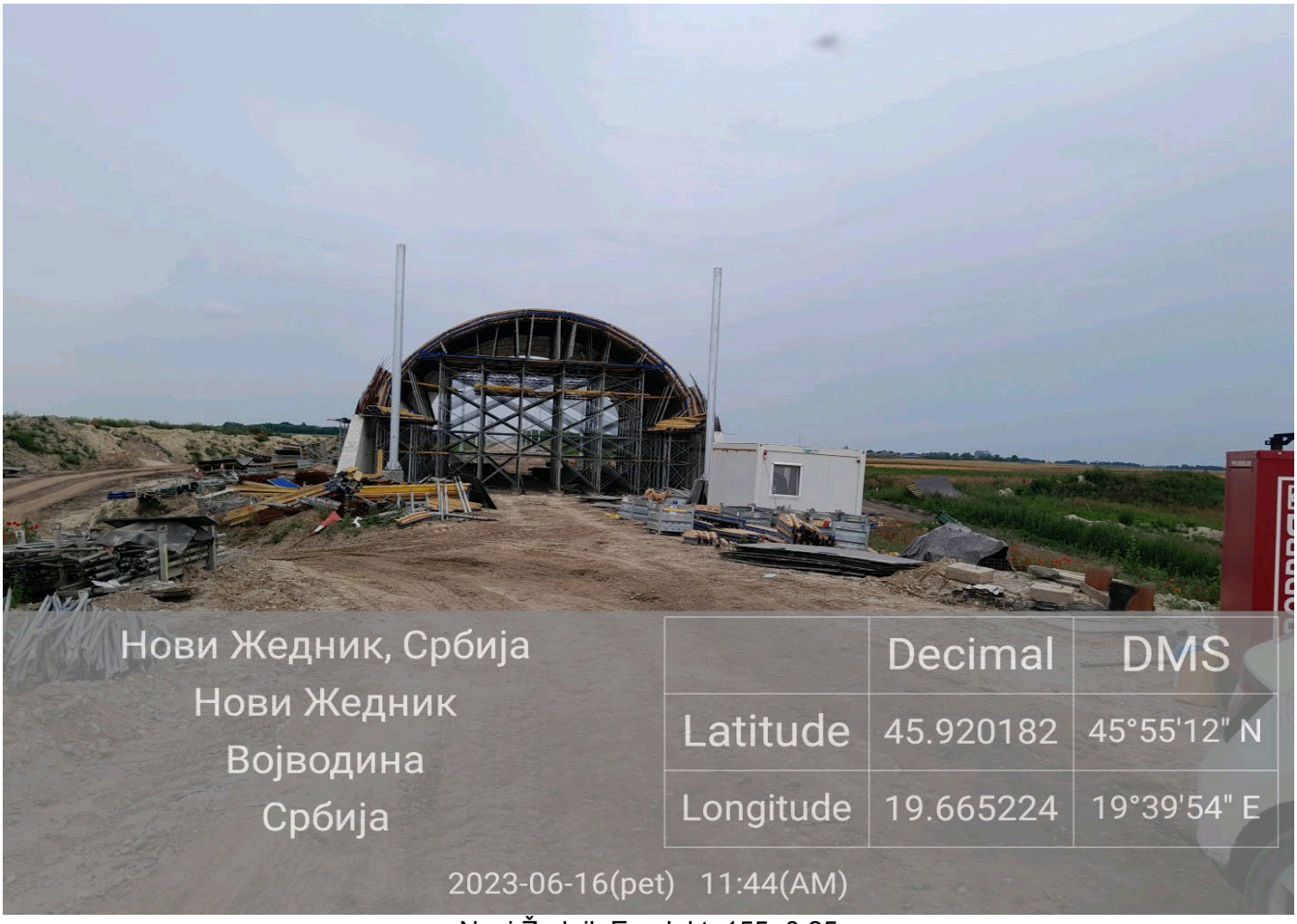

Novi Žednik Ecodukt 155+0,25



Novi Žednik Podvožnjak 156+453,73

Novi Žednik Stanica 157+139

Novi Žednik Podvožnjak 157+443,73

Verušić Nadvožnjak 160+094,84

Verušić Nadvožnjak 163+566,25

Predrag Filipović dipl.ing ZNR

NEDELJNI IZVEŠTAJ

za deonicu 3 : Granica R, Mađarske – Naumovićevo
u periodu od 29.05.2023 do 02.062023

Na projektu rekonstrukcije i modernizacije železničke pruge Novi Sad-Subotica-Kelebija na gradilištima deonice 3 radove izvodi SHANDONG LUQIAO GROUP CO. LTD, CHINA CIVIL ENGINEERIG CONSTRUCTION CORPORATION BALKAN OGRANAK BEOGRAD i CHINA CIVIL ENGINEERING CONSTRUCTION CORPORATION sa svojim podivođačima sa manjim odstupanjima po nedeljnom planu glavnog izvođača radova.
Na deonici br. 3 gde radove izvodi SHANDONG LUQIAO GROUP CO. LTD, CHINA CIVIL ENGINEERIG CONSTRUCTION CORPORATION BALKAN OGRANAK BEOGRAD i CHINA CIVIL ENGINEERING CONSTRUCTION CORPORATION sa podizvođačima i dalje se ne primenjuju u potpunosti mere kojima se osigurava bezbednost i zdravlje na radu u skladu sa Zakonom o bezbednosti i zdravlja na radu ("Sl. glasnik RS", br. 35/23) i važećim pravilnicima.
Pošto SHANDONG LUQIAO GROUP CO. LTD zapošljava, odnosno radno angažuje od 251 do 500 zaposlenih u skladu sa Zakonom o bezbednosti i zdravlja na radu ("Sl. glasnik RS", br. 35/23) je dužan da zaključi ugovor o radu sa punim radnim vremenom sa najmanje dva savetnika za bezbednost i zdravlje na radu što nije sprovedeno..
SHANDONG LUQIAO GROUP CO. LTD sa svojim podizvođačima nije u potpunosti primenio sve odredbe sporazuma koji je sačinjen na osnovu člana 24 Zakona o bezbednosti i zdravlju na radu (Sl. glasnik RS br.35/23).
Na deonici 3 CRIC-CCCC Joint Venture nije sačinio sporazum sa svojim podizvođačima što je obaveza na osnovu člana 24 Zakona o bezbednosti i zdravlju na radu (Sl. glasnik RS br.35/23).
Na novootvorenim gradilištima na deonici br. 3 SHANDONG LUQIAO GROUP CO. LTD,CHINA CIVIL ENGINEERIG CONSTRUCTION CORPORATION BALKAN OGRANAK BEOGRAD i CHINA CIVIL ENGINEERING CONSTRUCTION CORPORATION nisu sačininili prijavu početka radova i dostavili je Inspekciji rada u Severnobačkom upravnom okrugu. Takođe nije izvršena ni dopuna Elaborata o uređenju gradilišta za sva novootvorena gradilišta.

Slike sa gradilišta
Subotica, Maksima Gorkog KM176+274

Subotica , Bajnatska KM174+515

Subotica, KM172+193

Subotica, KM170+834

Naumovićevo

Subotica, KM179+395

Subotica, KM180+69

Subotica Km 184+600 -182+000

182+800

183+000

Subotica Km 184+258

Železnička stanica Subotica Km 177+020

Galerija Kosovska ulica Km 177+857

Rekonstrucija zgrade SS i TK u Subotici Km 176+214

Subotica Km168+690

Rekonstrucija stanične zgrade u Subotici Km 176+533

Subotica Km176+223 pasarela

Bajnatska izgradnja pristupnog puta

Subotica Km184+214

Subotica Km171+230

Subotica Km184+214

Stevan Dojić

NEDELJNI IZVEŠTAJ

za deonicu 3 : Granica R, Mađarske – Naumovićevo
u periodu od 05.06.2023 do 09.06.2023

Na deonici br. 3 gde radove izvodi SHANDONG LUQIAO GROUP CO. LTD, CHINA CIVIL ENGINEERIG CONSTRUCTION CORPORATION BALKAN OGRANAK BEOGRAD i CHINA CIVIL ENGINEERING CONSTRUCTION CORPORATION sa podizvođačima i dalje se ne primenjuju u potpunosti mere kojima se osigurava bezbednost i zdravlje na radu u skladu sa Zakonom o bezbednosti i zdravlja na radu ("Sl. glasnik RS", br. 35/23) i važećim pravilnicima.
Pošto
Na novootvorenim gradilištima na deonici br. 3 SHANDONG LUQIAO GROUP CO. LTD,CHINA CIVIL ENGINEERIG CONSTRUCTION CORPORATION BALKAN OGRANAK BEOGRAD i CHINA CIVIL ENGINEERING CONSTRUCTION CORPORATION nisu sačininili prijavu početka radova i dostavili je Inspekciji rada u Severnobačkom upravnom okrugu. Takođe nije izvršena ni dopuna Elaborata o uređenju gradilišta i radilišta za sva novootvorena gradilišta u skladu sa novim Zakonon o bezbednosti i zdravlju na radu (Sl. glasnik RS br.35/23) i Pravilnikom o zaštiti na radu pri izvođenju građevinskih radova*("Sl. Glasnik RS", br. 53/1997)*.
SHANDONG LUQIAO GROUP CO. LTD sa svojim podizvođačima nije u potpunostiprimenio sve odredbe sporazuma koji je sačinjen na osnovu člana 24 Zakona o bezbednosti i zdravlju na radu (Sl. glasnik RS br.35/23).
Na deonici 3 CRIC-CCCC Joint Venture nije sačinio sporazum sa svojim podizvođačima što je obaveza na osnovu člana 24 Zakona o bezbednosti i zdravlju na radu (Sl. glasnik RS br.35/23).
SHANDONG LUQIAO GROUP CO. LTD nije imenovao savetnika za bezbrnost i zdravlje na radu i ako je u obavezi da ima dva savetnika pošto radno angažuje od 251 do 500 zaposlenih u skladu sa Zakonom o bezbednosti i zdravlja na radu ("Sl. glasnik RS", br. 35/23) je dužan da zaključi ugovor o radu sa punim radnim vremenom sa najmanje dva savetnika za bezbednost i zdravlje na radu što nije sprovedeno.

Slike sa gradilišta

Subotica , Bajnatska KM174+515



Subotica, KM172+193

Subotica, KM170+834

Naumovićevo

Subotica, KM179+395

Subotica, KM180+69

Subotica Km 184+600 -182+000

Subotica Km 184+258

Železnička stanica Subotica Km 177+020

Galerija Kosovska ulica Km 177+857



Rekonstrucija zgrade SS i TK u Subotici Km 176+214

Subotica Km168+690

Rekonstrucija stanične zgrade u Subotici Km 176+533

Subotica Km176+223 pasarela



Bajnatska izgradnja pristupnog puta

Subotica Km184+214

Subotica Km171+230

Stevan Dojić

Oznaka dela projekta:	6/1.1.1
Naziv dela projekta:	Projekat termotehničkih instalacija – Stanična zgrada u železničkoj stanici Novi Sad
Period opisanih radova:	29.05. – 04.06.2023.
Opis radova:	• Izvode se radovi na termotehničkim instalacijama, u okviru prizemlja, 1. i 2. sprata krila „A“, prizemlja krila „B“, kao i podruma krila „D“; • U okviru prizemlja krila „A“, u hodniku prizemlja još nije završeno povezivanje fan coil uređaja sa PVC cevnom mrežom za odvod kodenzata. Izvedena je cevna mreža od bakra za rashladni sistem, sve do izlaza iz krila A (za nastavak radova se čeka završetak građevinskih radova u Aneksu); • U okviru 1. sprata krila „A“ završeni prodori cevne mreže. Završena je izrada mreže za odvod kondenzata. U toku je povezivanje fan coil uređaja na cevnu mrežu. U prostorijama A1.22 i A1.25, Izvođač je greškom zamenio mesta fan coil uređajima i iste još nije postavio po projektu; • Klima komore su dopremljene na gradilište, završena je izgradnja postolja za njihovo postavljanje u okviru mašinske prostorije na 2. spratu i stvoreni su uslovi za njihovo postavljanje. Takođe, završeni su i građevinski radovi na izradi temelja za postavljanje čilera. U petak 02.06. izvršeno je postavljanje, dizalicom, čilera na predmetni temelj; • U prizemlju krila „B“, u okviru hodnika i prodora kroz prostorije pauzirana je ugradnja ventilacionih kanala jer se čekaju AG radovi. Nastavljeni su radovi na cevnoj mreži grejanja, iz pravca krila „A“, prema novoj toplotnoj podstanici. U postojećoj toplotnoj podstanici demontirani su delovi i elementi koji su mogli, u ovom trenutku, da se uklone. • U podrumu krila „D“ završeno je postavljanje termo-izolacije na čilerskom cevnom sistemu DN200. Još uvek je zastoj u oblaganju limom, čeka se isporuka istog; • U budućoj toplotnoj podstanici započeti su građevinski radovi. Radi se sistem odvodnjavanja.



K-FLEX

DAIKIN

Oznaka dela projekta:	6/2.1
Naziv dela projekta:	Projekat liftova u staničnoj zgradi u železničkoj stanici u Novom Sadu - Krilo A i Krilo B
Period opisanih radova:	29.05. – 04.06.2023.
Opis radova:	• Izvode se građevinski radovi na izradi liftovskog okna, u okviru krila „A“; • Lift je stigao u magacin dobavljača i čekaju se uslovi za njegovu ugradnju.

Oznaka dela projekta:	6/2.2
Naziv dela projekta:	Projekat mašinskih instalacija – projekat liftova u pothodniku u železničkoj stanici u Novom Sadu
Period opisanih radova:	29.05. – 04.06.2023.
Opis radova:	• Lift L1: pušten je u rad jer su zadovljeni svi preduslovi za njegov rad; • Lift L2: nije pušten u rad zbog radova na peronu. Za predmetni lift je izdat Sertifikat o usaglašenosti i zadovoljeni su svi preduslovi za njegov rad; • Lift L3: nije pušten u rad jer još uvek nije otklonjena neusaglašenost u vidu odstupanja dubine pozivne kutije od zahteva standarda (max 250 mm), na nivou perona. Sa Izvođačem radova je dogovoreno da ispravi nepravilnost, koja iznosi oko 20 mm, u što kraćem roku; • Lift L4: Izvedeni su montažno-instalaterski radovi, ali su ostale pozivne kutije da se instaliraju prema projektu, sa posebnom pažnjom na položaj pozivne kutije na peronu, zbog usaglašenosti sa standardom EN 81-70. Takođe, u pothodniku ugrađena je samo pozivna kutija na štoku vrata, ali još nije na samom zidu; • Na peronima, ventilacioni otvori na samom liftovskom oknu (za odimljavanje u slučaju požara), su izvedeni na betonskoj konstrukciji okna, ali su isti ostali zarobljeni nakon oblaganja liftova staklom, u skladu sa projektom arhitekture. Na ovaj način, u slučaju požara, nema mogućnosti da se dim odvede u atmosferu već će ostati zarobljen u liftovskom oknu, što je protivno i nedozvoljeno u skladu sa GPZOP/1.1 i važećom zakonskom regulativom za zaštitu od požara. Potrebno je, pod hitno, izvesti adekvatne otvore na samom staklu i ugraditi protivkišne žaluzine i komarnik mrežu. Ovo važi za sva četiri lifta, pogotovo za lift L1 koji je pušten u rad. Poslat je zvaničan dopis Izvođaču i čeka se predlog rešenja problema.

Oznaka dela projekta:	6/5.3
Naziv dela projekta:	Projekat izmeštanja i zaštite gasovoda JP “VRBAS-GAS“
Period opisanih radova:	29.05. – 04.06.2023.
Opis radova:	• Na km 116+905: Betoniranje AB u zoni nove trase gasovoda, još uvek nije izvedeno u potpunosti. Nakon poslatog zvaničmog dopisa, u zoni koja nije zaštićena, Izvođač je nasuo krupno kamenje i započeo radove na izradi šipova za stubno mesto br. 14.

Oznaka dela projekta:	6/5.2
Naziv dela projekta:	Projekat izmeštanja i zaštite gasovoda “NOVI SAD-GAS“
Period opisanih radova:	29.05. – 04.06.2023.
Opis radova:	• Na km 79+980 (Sajlovo): U toku su radovi, u skladu sa zadnjim tehničkim rešenjem. Završeno je podbušivanje, ugrađena čelična zaštitna cev i provučena radna cev kroz nju. 

- Na km 97+015 ÷ 97+034 (Stepanovićevo):
  Usled problema sa stabilnošću betonske ograde, u čijoj zoni se postavljaju talpe, potrebno je umesto prekopavanja uraditi podbušivanje kroz dvorište k.p 582. Čeka se saglasnost Projektanta i novo tehničko rešenje;
- U zoni radova na izgradnji podvožnjaka, na km 97+034, nalazi se postojeći gasovod koji još uvek nije izmešten u skladu sa PZI 6/5.2. Podizvođač građevinskih radova je izvršio otkopavanje/otkrivanje postojećeg gasovoda Ø90 (uključujući i postojeću zaštitnu cev) i to na potpuno nedozvoljen način, čime je ugrožena funkcionalnost i bezbednost predmetnog gasovoda, čime je i ugrožena bezbednost na radu. Nakon intervencije Nadzora, Izvođač je izvršio sanaciju oslanjanja gasovoda, ali još uvek nije vraćena zemlja u zoni ispod samog gasovoda.

Oznaka dela projekta:	6/5.7
Naziv dela projekta:	Projekat rekonstrukcije vrelovoda JKP “Subotička toplana“
Period opisanih radova:	29.05. – 04.06.2023.
Opis radova:	• Završeni su radovi na rušenju i otkopavanju trase postojećeg vrelovoda. Izvođač mašinskih radova završio je i uklanjanje stare trase vrelovoda i njegovo odvoženje sa gradilišta (osim ispod ulice Maksima Gorkog, u pravcu ulice Bose Milićević). Dopremljene nove predizolovane cevi, spojnice i ostali predizolovani elementi su prekriveni zaštitnom UV folijom. Za nastavak mašinskih radova, čeka se završetak potrebnih građevinskih radova koji se u ovom trenutku ne izvode.

Oznaka dela projekta:	6/5.6
Naziv dela projekta:	Projekat izmeštanja i zaštite cevovoda “NIS“ a.d.
Period opisanih radova:	29.05. – 04.06.2023.
Opis radova:	• Dana 31.05.2023. i 01.06.2023. izvršeno je uspešno prevezivanje novih trasa naftovoda i gasovoda, u prisustvu i koordinaciji sa predstavnicima „NIS“-a. Nakon pozitivnih rezultata ispitivanja radiografijom spojnih zavarenih spojeva, ponovo su pušteni naftovodi i gasovod u rad. Dana 02.06.2023. izvršena je i katodna zaštita čeličnih zaštitnih cevi, kao i geodetsko snimanje novih trasa. Ostalo je da se rov adekvatno zatrpa.

Oznaka dela projekta:	6/5.5
Naziv dela projekta:	Projekat izmeštanja i zaštite gasovoda JKP "SUBOTICAGAS"
Period opisanih radova:	29.05. – 04.06.2023.
Opis radova:	• Izmeštanje i zaštita gasovoda prema PZI 6/5.5 još uvek nije započeta. • Na trasi izgradnje buduće saobraćajnice "Bajnatska", uočena je kolizija buduće saobraćajnice sa postojećim gasovodom Ø400 mm. Takođe, u zoni izgradnje novog propusta/kanala na km 173+629, postoji kolizija sa gasovodima Ø400 mm i Ø250 mm. Date kolizije se trenutno projektuju od strane "CIP"-a i "Termoprojekta".

Oznaka dela projekta:	/
Naziv dela projekta:	Projekat izmeštanja i zaštite gasovoda koji su u nadležnosti JP "Srbijagas"-a
Period opisanih radova:	29.05. – 04.06.2023.
Opis radova:	• Pregled trenutnih situacija sa radovima na izmeštanju/zaštiti gasovoda, koji su u vlasništvu „Srbijagas"-a: 1. km 163+238: Završeni su radovi na izmeštanju. 2. km 113+168: Završeni su radovi na izmeštanju. 3. km 102+208: Završeni su radovi na izmeštanju. 4. km 82+375 ÷ 82+390: radovi nisu započeti. Dana 30.05. izvršen je izlazak na teren sa predstavnicima "Srbijagas"-a, njihovim podizvođačima i Nadzorom, u cilju definisanja načina zaštite postojećih gasovoda usled tekućih građevinskih radova. Uočeno je da su radovi na nasipu završeni i da gasovodi ne utiču na izradu pruge. Međutim, u toku su radovi na izradi kanala sa obe strane, i tu je opasna zona što se tiče gasovoda. Dogovoreno je da geometri podizvođača "Srbijagas"-a obeleže trase oba gasovoda i da se upozoravajućom trakom obeleže zone

zabrane bilo kakvih građevinskih radova. Obležavanje je izvršeno 02.06.2023.

Prema usmenoj informaciji od strane “Srbijagas”-a, zbog otežane nabavke cevi, početak izmeštanja se planira tek za početak septembra.

Oznaka dela projekta:	6/1.1.1
Naziv dela projekta:	Projekat termotehničkih instalacija – Stanična zgrada u železničkoj stanici Novi Sad
Period opisanih radova:	05.06. – 11.06.2023.
Opis radova:	• Izvode se radovi na termotehničkim instalacijama, u okviru prizemlja, 1. i 2. sprata krila „A“, prizemlja krila „B“, kao i podruma krila „D“; • U okviru prizemlja krila „A“, u hodniku prizemlja još nije završeno povezivanje fan coil uređaja sa PVC cevnom mrežom za odvod kodenzata. Izvedena je cevna mreža od bakra za rashladni sistem, sve do izlaza iz krila A (za nastavak radova se čeka završetak građevinskih radova u Aneksu); • U okviru 1. sprata krila „A“ završeni prodori cevne mreže. Završena je izrada mreže za odvod kondenzata. U završnoj fazi je povezivanje fan coil uređaja na cevnu mrežu. U prostorijama A1.22 i A1.25, Izvođač je greškom zamenio mesta fan coil uređajima i iste još nije postavio po projektu; • Klima komore su postavljene u okviru mašinske prostorije na 2. spratu, ali nije započeto njeno povezivanje. Takođe,izvršeno je postavljanje čilera na predviđeni temelj u nastavku krila „D“, ali nije započeto njegovo povezivanje; • U prizemlju krila „B“, u okviru hodnika i prodora kroz prostorije pauzirana je ugradnja ventilacionih kanala jer se čekaju AG radovi. Radovi na cevnoj mreži grejanja, iz pravca krila „A“, su završeni do nove toplotne podstanice (za nastavak radova se čeka završetak građevinskih radova). U postojećoj toplotnoj podstanici demontirani su delovi i elementi koji su mogli, u ovom trenutku, da se uklone. • U podrumu krila „D“ završeno je postavljanje termo-izolacije na čilerskom cevnom sistemu DN200. Još uvek je zastoj u oblaganju limom, čeka se isporuka istog; • U budućoj toplotnoj podstanici započeti su građevinski radovi. Radi se sistem odvodnjavanja.

Oznaka dela projekta:	6/2.1
Naziv dela projekta:	Projekat liftova u staničnoj zgradi u železničkoj stanici u Novom Sadu - Krilo A i Krilo B
Period opisanih radova:	05.06. – 11.06.2023.
Opis radova:	• Izvode se građevinski radovi na izradi liftovskog okna, u okviru krila „A“; • Lift je stigao u magacin dobavljača i čekaju se uslovi za njegovu ugradnju.

Oznaka dela projekta:	6/2.2
Naziv dela projekta:	Projekat mašinskih instalacija – projekat liftova u pothodniku u železničkoj stanici u Novom Sadu
Period opisanih radova:	05.06. – 11.06.2023.
Opis radova:	• Lift L1: pušten je u rad jer su zadovljeni svi preduslovi za njegov rad; • Lift L2: nije pušten u rad zbog radova na peronu. Za predmetni lift je izdat Sertifikat o usaglašenosti i zadovoljeni su svi preduslovi za njegov rad; • Lift L3: nije pušten u rad jer još uvek nije otklonjena neusaglašenost u vidu odstupanja dubine pozivne kutije od zahteva standarda (max 250 mm), na nivou perona. Sa Izvođačem radova je dogovoreno da ispravi nepravilnost, koja iznosi oko 20 mm, u što kraćem roku; • Lift L4: Izvedeni su montažno-instalaterski radovi, ali su ostale pozivne kutije da se instaliraju prema projektu, sa posebnom pažnjom na položaj pozivne kutije na peronu, zbog usaglašenosti sa standardom EN 81-70. Takođe, u pothodniku ugrađena je samo pozivna kutija na štoku vrata, ali još nije na samom zidu; • Na peronima, ventilacioni otvori na samom liftovskom oknu (za odimljavanje u slučaju požara), su izvedeni na betonskoj konstrukciji okna, ali su isti ostali zarobljeni nakon oblaganja liftova staklom, u skladu sa projektom arhitekture. Na ovaj način, u slučaju požara, nema mogućnosti da se dim odvede u atmosferu već će ostati zarobljen u liftovskom oknu, što je protivno i nedozvoljeno u skladu sa GPZOP/1.1 i važećom zakonskom regulativom za zaštitu od požara. Potrebno je, pod hitno, izvesti adekvatne otvore na samom staklu i ugraditi protivkišne žaluzine i komarnik mrežu. Ovo važi za sva četiri lifta, pogotovo za lift L1 koji je pušten u rad. Izvođač/Projektant su poslali predlog rešenja, međutim treba da se dopuni sa crtežom i tačnom pozicijom novih otvora jer lift L4 izlazi van zone peronske nadstrešnice.



Oznaka dela projekta:	6/5.3
Naziv dela projekta:	Projekat izmeštanja i zaštite gasovoda JP “VRBAS-GAS“
Period opisanih radova:	05.06. – 11.06.2023.
Opis radova:	• Na km 116+905: Betoniranje AB u zoni nove trase gasovoda, još uvek nije izvedeno u potpunosti. Nakon poslatog zvaničnog dopisa, u zoni koja nije zaštićena, Izvođač je nasuo krupno kamenje i započeo radove na izradi šipova za stubno mesto br. 14.

Oznaka dela projekta:	6/5.2
Naziv dela projekta:	Projekat izmeštanja i zaštite gasovoda “NOVI SAD-GAS“
Period opisanih radova:	05.06. – 11.06.2023.
Opis radova:	• Na km 79+980 (Sajlovo): Završeni su mašinsko-instalaterski radovi, u skladu sa zadnjim tehničkim rešenjem. Dana 06.06.2023. započeto je i uspešno obavljeno ispitivanje gasovoda na čvrstoću i nepropusnost. Sledeće nedelje se planira, u saradnji sa „Novi Sad-gas“-om prevezivanje nove i postojeće trase gasovoda.



- Na km 97+015 ÷ 97+034 (Stepanovićevo):
  Usled problema sa stabilnošću betonske ograde, u čijoj zoni se postavljaju talpe, potrebno je izraditi novo tehničko rešenje za prolaz gasovoda kroz dvorište k.p. 582. Čeka se saglasnost Projektanta i novo tehničko rešenje;

- U zoni radova na izgradnji podvožnjaka, na km 97+034, nalazi se postojeći gasovod koji još uvek nije izmešten u skladu sa PZI 6/5.2. Podizvođač građevinskih radova je izvršio otkopavanje/otkrivanje postojećeg gasovoda Ø90 (uključujući i postojeću zaštitnu cev) i to na potpuno nedozvoljen način, čime je ugrožena funkcionalnost i bezbednost predmetnog gasovoda, čime je i ugrožena bezbednost na radu. Nakon intervencije Nadzora, Izvođač je izvršio sanaciju oslanjanja gasovoda, ali još uvek nije vraćena zemlja u zoni ispod samog gasovoda.

Oznaka dela projekta:	6/5.7
Naziv dela projekta:	Projekat rekonstrukcije vrelovoda JKP “Subotička toplana“
Period opisanih radova:	05.06. – 11.06.2023.
Opis radova:	• Završeni su radovi na rušenju i otkopavanju trase postojećeg vrelovoda. Izvođač mašinskih radova završio je i uklanjanje stare trase vrelovoda i njegovo odvoženje sa gradilišta (osim ispod ulice Maksima Gorkog, u pravcu ulice Bose Milićević). Dopremljene nove predizolovane cevi, spojnice i ostali predizolovani elementi su prekriveni zaštitnom UV folijom. Za nastavak mašinskih radova, čeka se završetak potrebnih građevinskih radova, pre svega na izgradnji nove retenzije.

Oznaka dela projekta:	6/5.6
Naziv dela projekta:	Projekat izmeštanja i zaštite cevovoda “NIS“ a.d.
Period opisanih radova:	05.06. – 11.06.2023.
Opis radova:	• Na lokaciji “Kelebija” (km 184+450), nakon završetka svih predviđenih radova, izvršeno je adekvatno zatrpavanje rova.

- Na lokaciji “Zobnatica” (km 147+253), dana 07.06.2023. organizovan je izlazak na teren u cilju sagledavanja načina izvođenja građevinskih radova za gasovod, kao i same trase gasovoda. Kako je na ovoj lokaciji, već urađeno nekoliko slojeva donjeg stroja, dogovoreno je podbušivanje. Građevinski radovi se planiraju posle 21.06.2023. dok će se mašinska priprema cevi gasovoda raditi u međuvremenu.

Oznaka dela projekta:	6/5.5
Naziv dela projekta:	Projekat izmeštanja i zaštite gasovoda JKP “SUBOTICAGAS“
Period opisanih radova:	05.06. – 11.06.2023.
Opis radova:	• Izmeštanje i zaštita gasovoda prema PZI 6/5.5 još uvek nije započeta. • Na trasi izgradnje buduće saobraćajnice “Bajnatska”, uočena je kolizija buduće saobraćajnice sa postojećim gasovodom Ø400 mm. Takođe, u zoni izgradnje novog propusta/kanala na km 173+629, postoji kolizija sa gasovodima Ø400 mm i Ø250 mm. Date kolizije se trenutno projektuju od strane “CIP”-a i “Termoprojekta”.

Oznaka dela projekta:	/
Naziv dela projekta:	Projekat izmeštanja i zaštite gasovoda koji su u nadležnosti JP “Srbijagas“-a
Period opisanih radova:	05.06. – 11.06.2023.
Opis radova:	• Pregled trenutnih situacija sa radovima na izmeštanju/zaštiti gasovoda, koji su u vlasništvu „Srbijagas“-a: 1. km 163+238: Završeni su radovi na izmeštanju. 2. km 113+168: Završeni su radovi na izmeštanju. 3. km 102+208: Završeni su radovi na izmeštanju. 4. km 82+375 ÷ 82+390: radovi nisu započeti. Izvršeno je obeležavanje upozoravajućom trakom, zbog zabrane bilo kakvih građevinskih radova u zoni gasovoda. Prema usmenoj informaciji od strane “Srbijagas”-a, zbog otežane nabavke cevi, početak izmeštanja se planira tek za početak septembra.

Oznaka dela projekta:	6/1.1.1
Naziv dela projekta:	Projekat termotehničkih instalacija – Stanična zgrada u železničkoj stanici Novi Sad
Period opisanih radova:	05.06. – 11.06.2023.
Opis radova:	• Izvode se radovi na termotehničkim instalacijama, u okviru prizemlja, 1. i 2. sprata krila „A“, prizemlja krila „B“, kao i podruma krila „D“; • U okviru prizemlja krila „A“, u hodniku prizemlja još nije završeno povezivanje fan coil uređaja sa PVC cevnom mrežom za odvod kodenzata. Izvedena je cevna mreža od bakra za rashladni sistem, sve do izlaza iz krila A (za nastavak radova se čeka završetak građevinskih radova u Aneksu); • U okviru 1. sprata krila „A“ završeni prodori cevne mreže. Završena je izrada mreže za odvod kondenzata. U završnoj fazi je povezivanje fan coil uređaja na cevnu mrežu. U prostorijama A1.22 i A1.25, Izvođač je greškom zamenio mesta fan coil uređajima i iste još nije postavio po projektu; • Klima komore su postavljene u okviru mašinske prostorije na 2. spratu, ali nije započeto njeno povezivanje. Takođe,izvršeno je postavljanje čilera na predviđeni temelj u nastavku krila „D“, ali nije započeto njegovo povezivanje; • U prizemlju krila „B“, u okviru hodnika i prodora kroz prostorije pauzirana je ugradnja ventilacionih kanala jer se čekaju AG radovi. Radovi na cevnoj mreži grejanja, iz pravca krila „A“, su završeni do nove toplotne podstanice (za nastavak radova se čeka završetak građevinskih radova). U postojećoj toplotnoj podstanici demontirani su delovi i elementi koji su mogli, u ovom trenutku, da se uklone. • U podrumu krila „D“ završeno je postavljanje termo-izolacije na čilerskom cevnom sistemu DN200. Još uvek je zastoj u oblaganju limom, čeka se isporuka istog; • U budućoj toplotnoj podstanici započeti su građevinski radovi. Radi se sistem odvodnjavanja.

Oznaka dela projekta:	6/2.1
Naziv dela projekta:	Projekat liftova u staničnoj zgradi u železničkoj stanici u Novom Sadu - Krilo A i Krilo B
Period opisanih radova:	05.06. – 11.06.2023.
Opis radova:	• Izvode se građevinski radovi na izradi liftovskog okna, u okviru krila „A“; • Lift je stigao u magacin dobavljača i čekaju se uslovi za njegovu ugradnju.

Oznaka dela projekta:	6/2.2
Naziv dela projekta:	Projekat mašinskih instalacija – projekat liftova u pothodniku u železničkoj stanici u Novom Sadu
Period opisanih radova:	05.06. – 11.06.2023.
Opis radova:	• Lift L1: pušten je u rad jer su zadovljeni svi preduslovi za njegov rad; • Lift L2: nije pušten u rad zbog radova na peronu. Za predmetni lift je izdat Sertifikat o usaglašenosti i zadovoljeni su svi preduslovi za njegov rad; • Lift L3: nije pušten u rad jer još uvek nije otklonjena neusaglašenost u vidu odstupanja dubine pozivne kutije od zahteva standarda (max 250 mm), na nivou perona. Sa Izvođačem radova je dogovoreno da ispravi nepravilnost, koja iznosi oko 20 mm, u što kraćem roku; • Lift L4: Izvedeni su montažno-instalaterski radovi, ali su ostale pozivne kutije da se instaliraju prema projektu, sa posebnom pažnjom na položaj pozivne kutije na peronu, zbog usaglašenosti sa standardom EN 81-70. Takođe, u pothodniku ugrađena je samo pozivna kutija na štoku vrata, ali još nije na samom zidu; • Na peronima, ventilacioni otvori na samom liftovskom oknu (za odimljavanje u slučaju požara), su izvedeni na betonskoj konstrukciji okna, ali su isti ostali zarobljeni nakon oblaganja liftova staklom, u skladu sa projektom arhitekture. Na ovaj način, u slučaju požara, nema mogućnosti da se dim odvede u atmosferu već će ostati zarobljen u liftovskom oknu, što je protivno i nedozvoljeno u skladu sa GPZOP/1.1 i važećom zakonskom regulativom za zaštitu od požara. Potrebno je, pod hitno, izvesti adekvatne otvore na samom staklu i ugraditi protivkišne žaluzine i komarnik mrežu. Ovo važi za sva četiri lifta, pogotovo za lift L1 koji je pušten u rad. Izvođač/Projektant su poslali predlog rešenja, međutim treba da se dopuni sa crtežom i tačnom pozicijom novih otvora jer lift L4 izlazi van zone peronske nadstrešnice.



Oznaka dela projekta:	6/5.3
Naziv dela projekta:	Projekat izmeštanja i zaštite gasovoda JP “VRBAS-GAS“
Period opisanih radova:	05.06. – 11.06.2023.
Opis radova:	• Na km 116+905: Betoniranje AB u zoni nove trase gasovoda, još uvek nije izvedeno u potpunosti. Nakon poslatog zvaničnog dopisa, u zoni koja nije zaštićena, Izvođač je nasuo krupno kamenje i započeo radove na izradi šipova za stubno mesto br. 14.

Oznaka dela projekta:	6/5.2
Naziv dela projekta:	Projekat izmeštanja i zaštite gasovoda “NOVI SAD-GAS“
Period opisanih radova:	05.06. – 11.06.2023.
Opis radova:	• Na km 79+980 (Sajlovo): Završeni su mašinsko-instalaterski radovi, u skladu sa zadnjim tehničkim rešenjem. Dana 06.06.2023. započeto je i uspešno obavljeno ispitivanje gasovoda na čvrstoću i nepropusnost. Sledeće nedelje se planira, u saradnji sa „Novi Sad-gas“-om prevezivanje nove i postojeće trase gasovoda.



- Na km 97+015 ÷ 97+034 (Stepanovićevo):
  Usled problema sa stabilnošću betonske ograde, u čijoj zoni se postavljaju talpe, potrebno je izraditi novo tehničko rešenje za prolaz gasovoda kroz dvorište k.p. 582. Čeka se saglasnost Projektanta i novo tehničko rešenje;

- U zoni radova na izgradnji podvožnjaka, na km 97+034, nalazi se postojeći gasovod koji još uvek nije izmešten u skladu sa PZI 6/5.2. Podizvođač građevinskih radova je izvršio otkopavanje/otkrivanje postojećeg gasovoda Ø90 (uključujući i postojeću zaštitnu cev) i to na potpuno nedozvoljen način, čime je ugrožena funkcionalnost i bezbednost predmetnog gasovoda, čime je i ugrožena bezbednost na radu. Nakon intervencije Nadzora, Izvođač je izvršio sanaciju oslanjanja gasovoda, ali još uvek nije vraćena zemlja u zoni ispod samog gasovoda.

Oznaka dela projekta:	6/5.7
Naziv dela projekta:	Projekat rekonstrukcije vrelovoda JKP “Subotička toplana“
Period opisanih radova:	05.06. – 11.06.2023.
Opis radova:	• Završeni su radovi na rušenju i otkopavanju trase postojećeg vrelovoda. Izvođač mašinskih radova završio je i uklanjanje stare trase vrelovoda i njegovo odvoženje sa gradilišta (osim ispod ulice Maksima Gorkog, u pravcu ulice Bose Milićević). Dopremljene nove predizolovane cevi, spojnice i ostali predizolovani elementi su prekriveni zaštitnom UV folijom. Za nastavak mašinskih radova, čeka se završetak potrebnih građevinskih radova, pre svega na izgradnji nove retenzije.

Oznaka dela projekta:	6/5.6
Naziv dela projekta:	Projekat izmeštanja i zaštite cevovoda “NIS“ a.d.
Period opisanih radova:	05.06. – 11.06.2023.
Opis radova:	• Na lokaciji “Kelebija” (km 184+450), nakon završetka svih predviđenih radova, izvršeno je adekvatno zatrpavanje rova.

- Na lokaciji “Zobnatica” (km 147+253), dana 07.06.2023. organizovan je izlazak na teren u cilju sagledavanja načina izvođenja građevinskih radova za gasovod, kao i same trase gasovoda. Kako je na ovoj lokaciji, već urađeno nekoliko slojeva donjeg stroja, dogovoreno je podbušivanje. Građevinski radovi se planiraju posle 21.06.2023. dok će se mašinska priprema cevi gasovoda raditi u međuvremenu.

Oznaka dela projekta:	6/5.5
Naziv dela projekta:	Projekat izmeštanja i zaštite gasovoda JKP “SUBOTICAGAS“
Period opisanih radova:	05.06. – 11.06.2023.
Opis radova:	• Izmeštanje i zaštita gasovoda prema PZI 6/5.5 još uvek nije započeta. • Na trasi izgradnje buduće saobraćajnice “Bajnatska”, uočena je kolizija buduće saobraćajnice sa postojećim gasovodom Ø400 mm. Takođe, u zoni izgradnje novog propusta/kanala na km 173+629, postoji kolizija sa gasovodima Ø400 mm i Ø250 mm. Date kolizije se trenutno projektuju od strane “CIP”-a i “Termoprojekta”.

Oznaka dela projekta:	/
Naziv dela projekta:	Projekat izmeštanja i zaštite gasovoda koji su u nadležnosti JP “Srbijagas“-a
Period opisanih radova:	05.06. – 11.06.2023.
Opis radova:	• Pregled trenutnih situacija sa radovima na izmeštanju/zaštiti gasovoda, koji su u vlasništvu „Srbijagas“-a: 1. km 163+238: Završeni su radovi na izmeštanju. 2. km 113+168: Završeni su radovi na izmeštanju. 3. km 102+208: Završeni su radovi na izmeštanju. 4. km 82+375 ÷ 82+390: radovi nisu započeti. Izvršeno je obeležavanje upozoravajućom trakom, zbog zabrane bilo kakvih građevinskih radova u zoni gasovoda. Prema usmenoj informaciji od strane “Srbijagas”-a, zbog otežane nabavke cevi, početak izmeštanja se planira tek za početak septembra.

Oznaka dela projekta:	6/1.1.1
Naziv dela projekta:	Projekat termotehničkih instalacija – Stanična zgrada u železničkoj stanici Novi Sad
Period opisanih radova:	19.06. – 25.06.2023.
Opis radova:	• Izvode se radovi na termotehničkim instalacijama, u okviru prizemlja, 1. i 2. sprata krila „A“, prizemlja krila „B“, kao i podruma krila „D“; • U okviru prizemlja krila „A“, u hodniku prizemlja još nije završeno povezivanje fan coil uređaja sa PVC cevnom mrežom za odvod kodenzata. Izvedena je cevna mreža od bakra za rashladni sistem, sve do izlaza iz krila A (za nastavak radova se čeka završetak građevinskih radova u Aneksu). Trenutno je zastoj na radovima; • U okviru 1. sprata krila „A“ završeni prodori cevne mreže. Završena je izrada mreže za odvod kondenzata. Završeno je povezivanje fan coil uređaja na cevnu mrežu. U prostorijama A1.22 i A1.25, Izvođač je greškom zamenio mesta fan coil uređajima i iste još nije postavio po projektu. Trenutno je zastoj na radovima; • Klima komore su postavljene u okviru mašinske prostorije na 2. spratu, ali još uvek nije započeto njeno povezivanje. Takođe, izvršeno je postavljanje čilera na predviđeni temelj u nastavku krila „D“, ali još uvek nije započeto njegovo povezivanje; • U prizemlju krila „B“, u okviru hodnika i prodora kroz prostorije pauzirana je ugradnja ventilacionih kanala jer se čekaju AG radovi. Radovi na cevnoj mreži grejanja, iz pravca krila „A“, su završeni do nove toplotne podstanice (za nastavak radova se čeka završetak građevinskih radova). U postojećoj toplotnoj podstanici demontirani su delovi i elementi koji su mogli, u ovom trenutku, da se uklone. • U podrumu krila „D“ završeno je postavljanje termo-izolacije na čilerskom cevnom sistemu DN200. Još uvek je zastoj u oblaganju limom, čeka se isporuka istog; • U budućoj toplotnoj podstanici započeti su građevinski radovi. Radi se sistem odvodnjavanja; • U budućoj prostoriji za trafostanicu, prolaze cevi od sistema grejanja koji nisu predviđeni projektom izmeštanja jer služe za trajno grejanje krila „D“. Potrebno je uraditi tehničko rešenje izmene trase ovih cevi jer u trafostanici ne smeju biti, usled opasnosti od curenja.



Oznaka dela projekta:	6/2.1
Naziv dela projekta:	Projekat liftova u staničnoj zgradi u železničkoj stanici u Novom Sadu - Krilo A i Krilo B
Period opisanih radova:	19.06. – 25.06.2023.
Opis radova:	• Izvode se građevinski radovi na izradi liftovskog okna, u okviru krila „A“; • Lift je stigao u magacin dobavljača i čekaju se uslovi za njegovu ugradnju; • U okviru vestibila krila „B“, temelji budućih stubova galerije su postavljeni u zoni prilaza liftu L2. Čeka se odgovor Izvođača/Projektanta da li položaj stubova, u zoni lifta L2, utiču na usaglašavanje sa zahtevima TSI PRM i harmonizovanim standardima za lift.

Elevator / Aufzug / Lift

Oznaka dela projekta:	6/2.2
Naziv dela projekta:	Projekat mašinskih instalacija – projekat liftova u pothodniku u železničkoj stanici u Novom Sadu
Period opisanih radova:	19.06. – 25.06.2023.
Opis radova:	• Lift L1: pušten je u rad jer su zadovljeni svi preduslovi za njegov rad; • Lift L2: nije pušten u rad zbog radova na peronu. Za predmetni lift je izdat Sertifikat o usaglašenosti i zadovoljeni su svi preduslovi za njegov rad. Sa stanice na peronu, skinut je displej i još uvek nije vraćen; • Lift L3: nije pušten u rad. Izvođač je ugradio odstojnik na pozivnoj kutiji i time je otklonjena neusaglašenost u vidu odstupanja dubine pozivne kutije od zahteva standarda (max 250 mm), na nivou perona. Očekuje se pregled od strane Imenovanog tela za bezbednost liftova; • Lift L4: Izvedeni su montažno-instalaterski radovi, ali su ostale pozivne kutije da se instaliraju prema projektu, sa posebnom pažnjom na položaj pozivne kutije na peronu, zbog usaglašenosti sa standardom EN 81-70. Takođe, u pothodniku ugrađena je samo pozivna kutija na štoku vrata, ali još nije na samom zidu.

Instalater liftova je ugradio potrebni kabal za pozivnu kutiju na zidu, ostalo je da se iseče otvor na mermeru i postavi pozivna kutija;

- Na peronima, ventilacioni otvori na samom liftovskom oknu (za odimljavanje u slučaju požara), su izvedeni na betonskoj konstrukciji okna, ali su isti ostali zarobljeni nakon oblaganja liftova staklom, u skladu sa projektom arhitekture. Na ovaj način, u slučaju požara, nema mogućnosti da se dim odvede u atmosferu već će ostati zarobljen u liftovskom oknu, što je protivno i nedozvoljeno u skladu sa GPZOP/1.1 i važećom zakonskom regulativom za zaštitu od požara. Ovo važi za sva četiri lifta, pogotovo za lift L1 koji je pušten u rad. Izvođač/Projektant su poslali revidovani predlog rešenja, sa traženim crtežom i opisom. Potrebno je da se unificira rešenje za sva četiri lifta, jer ima dovoljno prostora da se postavi ventilacioni kanal sa lulom. Izvođač je u obavezi, pre početka radova, da dostavi Metodologiju izvođenja radi zaštite od oštećenja same liftovske kabine.

Oznaka dela projekta:	6/5.3
Naziv dela projekta:	Projekat izmeštanja i zaštite gasovoda JP “VRBAS-GAS“
Period opisanih radova:	19.06. – 25.06.2023.
Opis radova:	• Na km 116+905: Betoniranje AB u zoni nove trase gasovoda, još uvek nije izvedeno u potpunosti. Nakon poslatog zvaničnog dopisa, u zoni koja nije zaštićena, Izvođač je nasuo krupno kamenje i započeo radove na izradi šipova za stubno mesto br. 14.

Oznaka dela projekta:	6/5.2
Naziv dela projekta:	Projekat izmeštanja i zaštite gasovoda “NOVI SAD-GAS“
Period opisanih radova:	19.06. – 25.06.2023.
Opis radova:	• Na km 97+015 ÷ 97+034 (Stepanovićevo): Usled problema sa stabilnošću betonske ograde, u čijoj zoni se postavljaju talpe, potrebno je izraditi novo tehničko rešenje za prolaz gasovoda kroz dvorište k.p. 582. Čeka se saglasnost Projektanta i novo tehničko rešenje. Dana 21.06. organizovan je izlazak svih nadležnih radi sagledavanja stanja na terenu i dogovora oko daljih koraka. • U zoni radova na izgradnji podvožnjaka, na km 97+034, nalazi se postojeći gasovod koji još uvek nije izmešten u skladu sa PZI 6/5.2. Podizvođač građevinskih radova je izvršio otkopavanje/otkrivanje postojećeg gasovoda Ø90 (uključujući i postojeću zaštitnu cev) i to na potpuno nedozvoljen način, čime je ugrožena funkcionalnost i bezbednost predmetnog gasovoda, čime je i ugrožena bezbednost na radu. Nakon intervencije Nadzora, Izvođač je izvršio sanaciju oslanjanja gasovoda, ali još uvek nije vraćena zemlja u zoni ispod samog gasovoda. Pored ovoga, Izvođač je nastavio radove i dodatno otkrio još jedan gasovod Ø110.

Oznaka dela projekta:	6/5.7
Naziv dela projekta:	Projekat rekonstrukcije vrelovoda JKP “Subotička toplana“
Period opisanih radova:	19.06. – 25.06.2023.
Opis radova:	• Završeni su radovi na rušenju i otkopavanju trase postojećeg vrelovoda. Izvođač mašinskih radova završio je i uklanjanje stare trase vrelovoda i njegovo odvoženje sa gradilišta (osim ispod ulice Maksima Gorkog, u pravcu ulice Bose Milićević). Sukcesivno se dopremaju nove predizolovane cevi, spojnice i ostali predizolovani elementi. Iste je potrebno što pre prekriti zaštitnom UV folijom. Izvršena je i demontaža dela starog sistema vrelovoda, usled radova na postavljanju talpi. Za nastavak mašinskih radova, čeka se završetak potrebnih građevinskih radova, pre svega na izgradnji nove retenzije i izmeštanju kanalizacije ispod ulice Maksim Gorki.

Oznaka dela projekta:	6/5.6
Naziv dela projekta:	Projekat izmeštanja i zaštite cevovoda “NIS“ a.d.
Period opisanih radova:	19.06. – 25.06.2023.
Opis radova:	• Na lokaciji “Zobnatica” (km 147+253), završeni su bravarsko-zavarivački radovi na formiranju radnih i zaštitnih cevi gasovoda. Početak građevinskih radova, na podbušivanju i kopanju potrebnih rovova, planiran je posle 26.06. Čeka se podizvođač “Konvar” da doveze mašine za podbušivanje.

Oznaka dela projekta:	6/5.5
Naziv dela projekta:	Projekat izmeštanja i zaštite gasovoda JKP “SUBOTICAGAS“
Period opisanih radova:	19.06. – 25.06.2023.
Opis radova:	• Izmeštanje i zaštita gasovoda prema PZI 6/5.5 još uvek nije započeta; • Na trasi izgradnje buduće saobraćajnice “Bajnatska”, uočena je kolizija buduće saobraćajnice sa postojećim gasovodom Ø400 mm. Takođe, u zoni izgradnje novog propusta/kanala na km 173+629, postoji kolizija sa gasovodima Ø400 mm i Ø250 mm. Date kolizije se trenutno projektuju od strane “CIP”-a i “Termoprojekta”. Dana 19.06. je organizovan sastanak sa podizvođačima mašinskih i građevinskih radova, Projektantima, Finansijerom i Investitorom i sagledani su budući koraci kao i problemi izvođenja; • Na mesti kolizije saobraćajnice „Bajnatska“ i gasovoda Ø400 mm, “Vojput” je započeo svoje radove na saobraćajnici ali su isti zaustavljeni zbog opasnosti od postojećeg gasovoda; • „Konvar“ i „Karin komerc“ treba u toku sledeće nedelje da dostave svoje ponude za izmeštanje gasovoda na ove dve nove lokacije, a na osnovu predmera i situacija koje su Projektanti u međuvremenu dostavili.

Oznaka dela projekta:	/
Naziv dela projekta:	Projekat izmeštanja i zaštite gasovoda koji su u nadležnosti JP “Srbijagas“-a
Period opisanih radova:	19.06. – 25.06.2023.
Opis radova:	• Pregled trenutnih situacija sa radovima na izmeštanju/zaštiti gasovoda, koji su u vlasništvu „Srbijagas“-a: 1. km 163+238: Završeni su radovi na izmeštanju. 2. km 113+168: Završeni su radovi na izmeštanju. 3. km 102+208: Završeni su radovi na izmeštanju. 4. km 82+375 ÷ 82+390: radovi nisu započeti. Izvršeno je obeležavanje upozoravajućom trakom, zbog zabrane bilo kakvih građevinskih radova u zoni gasovoda. Prema usmenoj informaciji od strane “Srbijagas”-a, zbog otežane nabavke cevi, početak izmeštanja se planira tek za početak septembra.

Oznaka dela projekta:	6/1.12.1
Naziv dela projekta:	Projekat termotehničkih instalacija – Stanična zgrada u železničkoj stanici Subotica
Period opisanih radova:	19.06. – 25.06.2023.
Opis radova:	• Dana 19.06. započeta je demontaža postojećeg sistema grejanja (radijatori, cevna mreža) i tom prilikom je odmah konstatovano da se zatečeno brojno stanje radijatora razlikuje od crteža postojećeg stanja sistema grejanja. Odmah u utorak 20.06.2023, u prisustvu predstavnika Nadzora i IŽS, izvršen je pregled stanja i popis nedostajućih radijatora i sačinjen Zapisnik o istom. U sredu 21.06. je nastavljena demontaža, ali se zaključilo da se i dalje smanjuje broj radijatora, odnosno da se u toku noći vrši krađa istih. Podizvođač je obavestio policiju i napravljen je Zapisnik. Na gradilištu nema obezbeđenja od strane podizvođača svih radova „Yumol“ jer, prema njihovim rečima, nemaju ugovorenu takvu obavezu. Podizođač termotehničkih instalacija “CIM Gas” je nakon toga nastavio

sa demontažom radijatora, zabeležio šta je u toku dana skinuto i spakovano na palete, ali niko iz IŽS nije hteo da potpiše predviđeni Zapisnik. Iz ovih razloga Nadzor je zaustavio radove na demontaži grejnih tela sve dok se ne reši postojeća situacija sa Zapisnikom.

Oznaka dela projekta:	6/5.4
Naziv dela projekta:	Projekat izmeštanja i zaštite gasovoda “BEOGAS“ d.o.o.
Period opisanih radova:	19.06. – 25.06.2023.
Opis radova:	• Izmeštanje i zaštita gasovoda prema PZI 6/5.4 još uvek nije započeta. • Na stacionaži km 142+604, Izvođač je izvršio šlicovanje trase gasovoda radi utvrđivajna realnog položaja gasovoda. Rezultati i geodetski snimak su prosleđeni Projektantu radi provere i davanja mišljenja.

NEDELJNI IZVEŠTAJ STRUČNOG NADZORA ZA SAOBRAĆAJNU SIGNALIZACIJU I OPREMU

29.05.2023. – 02.06.2023.

Datum: 02.06.2023. godine

Projekat: Pružanje usluga stručnog nadzora nad izvođenjem radova na rekonstrukciji i modernizaciji železničke pruge Novi Sad – Subotica – državna granica

---

U periodu od 29.05.2023. do 02.06.2023. godine od strane stručnog nadzora za saobraćaj utvrđeno je trenutno stanje gradilišta sledećih objekata koji se grade, privremene saobraćajne signalizacije za organizaciju drumskog saobraćaja za vreme izvođenja radova i status projektno tehničke dokumentacije, u okviru Sektora 3, deonica 1.

1. Podvožnjak na km 89+315 i pothodnik na km 89+984 u Kisaču

Radovi na izgradnji podvožnjaka na km 89+315 pruge se izvode van postojeće ulične mreže, te za sada nema potrebe za postavljanje privremene signalizacije.

Radovi na izgradnji podvožnjaka na km 89+984 još uvek ne mogu da otpočnu zbog nemogućnosti zatvaranja postojećeg pružnog prelaza u Janošikovoj ulici, zbog preklapanja sa izvođenjem radova na kanalizacionoj mreži koji su blokirali saobraćaj u Vinogradskoj ulici, koje predstavlja deo trase preusmerenja saobraćaja. Privremena saobraćajna signalizacija se nalazi na terenu, uglavnom razbacana, i za njeno postavljanje ne postoji odobrenje nadzora.

Prema poslednjim informacijama od Izvođača, do 10. Juna se planira završetak radova na postavljanju kanalizacione mreže koji trenutno onemogućuju početak radova na izgradnji pothodnika. Stanje na terenu je ne promenjeno u odnosu na prethodnu nedelju.

2. Podvožnjak na km 97+027 pruge u Stepanovićevu – Ulica Radoja Domanovića

U toku je izgradnja podvožnjaka, privremena saobraćajna signalizacije se ne održava adekvatno i Izvođaču se traži da svu signalizaciju za označavanje radova i preusmerenje saobraćaja vraća u prvobitno i ispravno stanje, što se na terenu ne čini. Takođe, problem predstavlja i prolazak pešaka, biciklista i vozila neovlašćeno kroz gradilište, koje je pritom nije adekvatno ograđeno gradilišnom ogradom koja bi sprečila ulazak lica koja nisu učesnici izvođenja radova.

Prema poslednjim informacijama od Izvođača, javno komunalno preduzeće će u narednom periodu prema zahtevu gradske uprave Novi Sad izgraditi prolaz kroz gradilište. Stanje privremene saobraćajne signalizacije je i dalje nepromenjeno, ne održava se adekvatno uprkos nalozima nadzora da se signalizacija mora vraćati u ispravno stanje prema projektu.

3. Nadvožnjak na km 98+149 pruge u Stepanovićevu – Državni put IIA reda br. 113

Izgradnja nadvožnjaka je u toku, privremena saobraćajna signalizacije je postavljena prema nultoj fazi saobraćajnog projekta organizacije drumskog saobraćaja u toku izvođenja radova. U protekloj nedelji demontirane su šine sa postojećeg pružnog prelaza na državnom putu.

4. Nadvožnjak na km 102+300 pruge u Zmajevu – državni put IIA reda br. 112

U vezi sa izradom idejnog rešenja i projekta organizacije drumskog saobraćaja za vreme izgradnje predmetnog nadvožnjaka, Projekat organizacije drumskog saobraćaja u toku izvođenja radova za ovu lokaciju je i dalje u fazi izrade.

Što se tiče stanja na terenu, Izvođač je prema nezvaničnom odobrenju upravljača puta postavio privremenu saobraćajnu signalizaciju u skladu sa stanjem na terenu, a čeka se da Izvođač dobije projekat organizacije drumskog saobraćaja, kao i građevinski projekat prema sadašenjem stanju na terenu kako bi se na iste što pre ishodovalo odobrenje MGSI.

Stefan Radosavljević, master inž. saob.
Nadzor za saobraćajnu signalizaciju i opremu

NEDELJNI IZVEŠTAJ STRUČNOG NADZORA ZA SAOBRAĆAJNU SIGNALIZACIJU I OPREMU

05.06.2023. – 16.06.2023.

Datum: 16.06.2023. godine

Projekat: Pružanje usluga stručnog nadzora nad izvođenjem radova na rekonstrukciji i modernizaciji železničke pruge Novi Sad – Subotica – državna granica

---

U periodu od 05.06.2023. do 16.06.2023. godine od strane stručnog nadzora za saobraćaj utvrđeno je trenutno stanje gradilišta sledećih objekata koji se grade, privremene saobraćajne signalizacije za organizaciju drumskog saobraćaja za vreme izvođenja radova i status projektno tehničke dokumentacije, u okviru Sektora 3, deonica 1.

1. Nelegalni prelaz preko pruge u blizini rasputnice Sajlovo na km 80+450

Obilaskom radova u blizini rasputnice Sajlovo ustanovljeno je da je Izvođač radova nastavio da koristi nelegalni prelaz preko pruge Novi Sad ranžirna – Sajlovo Rasputnica. Predstavnik Investitora prijavio je policiji postojanje nelegalnog prelaza preko pruge. Policija je izašla na lice mesta i napravila zapisnik. Izvođač radova je nakon toga onemogućio prilaz nelegalnom prelazu preko pruge i gradilištu pristupio preko svojih koloseka u kampu Sajlovu preko improvizovanih prelaza preko koloseka unutar kampa Izvođača.

2. Podvožnjak na km 89+315 i pothodnik na km 89+984 u Kisaču

Radovi na izgradnji podvožnjaka na km 89+315 pruge se izvode van postojeće ulične mreže, te za sada nema potrebe za postavljanje privremene signalizacije.

Postojeći pružni prelaz na km 89+984 je sada zatvoren i stekli su se uslovi za početak izgradnje projektovanog pešačko – bicklističkog pothodnika. Vinogradska ulica, koja je je bila onemogućena za preusmeravanje saobraćaja zbog radova drugog Izvođača, sada je osposobljena, ali nije vraćena u prvobitno stanje (nije asfaltirana). U vezi sa navedenim, vozila trenutno obilaze zatvoreni pružni prelaz ulicama Benešovom, Železničkom i Vinogradskom, a privremena saobraćajna signalizacija je postavljena prema odobrenom projektu ali nadzor o tome nije zvanično obavešten, što je usmenim putem više puta

napomenuto Izvođaču da što pre uradi, odnosno da ispoštuje propisanu proceduru (RIA, Građevinski dnevnik), kao i da obavesti Investitora, nadležne inspekcije, policiju i sredstva javnog informisanja.

3. Podvožnjak na km 97+027 pruge u Stepanovićevu – Ulica Radoja Domanovića

U toku je izgradnja podvožnjaka, privremena saobraćajna signalizacije se ne održava adekvatno i Izvođaču se traži da svu signalizaciju za označavanje radova i preusmerenje saobraćaja vraća u prvobitno i ispravno stanje, što se na terenu ne čini. Takođe, problem predstavlja i prolazak pešaka, biciklista i vozila neovlašćeno kroz gradilište, koje je pritom nije adekvatno ograđeno gradilišnom ogradom koja bi sprečila ulazak lica koja nisu učesnici izvođenja radova.

4. Nadvožnjak na km 102+300 pruge u Zmajevu – državni put IIA reda br. 112

Na terenu se trenutno saobraćaj odvija preko devijacije državnog puta uz određenu privremenu saobraćajnu signalizaciju, ali ne postoji nikakvo odobrenje niti tehnička dokumentacija, te zvanično i dalje prema dopisu i mail-u nadzorne službe važi obustava radova u ovoj zoni. Izvođač i dalje čeka na izradu projekta devijacije i saobraćajne signalizacije koji će biti predati nadležnim institucijama na odobrenje.

Stefan Radosavljević, master inž. saob.
Nadzor za saobraćajnu signalizaciju i opremu

Bojan Vozar, dipl. inž. saob.
Nadzor za saobraćajnu signalizaciju i opremu

NEDELJNI IZVEŠTAJ STRUČNOG NADZORA ZA SAOBRAĆAJNU SIGNALIZACIJU I OPREMU

19.06.2023. – 23.06.2023.

Datum: 23.06.2023. godine

Projekat: Pružanje usluga stručnog nadzora nad izvođenjem radova na rekonstrukciji i modernizaciji železničke pruge Novi Sad – Subotica – državna granica

---

U periodu od 19.06.2023. do 23.06.2023. godine od strane stručnog nadzora za saobraćaj utvrđeno je trenutno stanje gradilišta sledećih objekata koji se grade, privremene saobraćajne signalizacije za organizaciju drumskog saobraćaja za vreme izvođenja radova i status projektno tehničke dokumentacije, u okviru Sektora 3, deonica 1.

1. Nelegalni prelaz preko pruge u blizini rasputnice Sajlovo na km 80+450

Izvođač radova nije uputio zahtev ka Investitoru za odobrenje korišćenja prelaza preko pruge u blizini rasputnice Sajlovo. Za tu potrebu nastavio je da koristi prelaze napravljeno preko koloseka unutar kampa Izvođača na Sajlovu. Izvođač je dostavio odgovor Nadzoru 23.06.2023 u kome potvrđuje način pristupa gradilištu preko koloseka unutar kampa Izvođača radova.

2. Pothodnik na km 89+984 u Kisaču

Postojeći pružni prelaz na km 89+984 je sada zatvoren i stekli su se uslovi za početak izgradnje projektovanog pešačko – bicklističkog pothodnika. Vinogradska ulica, koja je je bila onemogućena za preusmeravanje saobraćaja zbog radova drugog Izvođača, sada je osposobljena, ali nije vraćena u prvobitno stanje (nije asfaltirana). U vezi sa navedenim, vozila trenutno obilaze zatvoreni pružni prelaz ulicama Benešovom, Železničkom i Vinogradskom, a privremena saobraćajna signalizacija je postavljena prema odobrenom projektu ali nadzor o tome nije zvanično obavešten, što je usmenim putem više puta napomenuto Izvođaču da što pre uradi, odnosno da ispoštuje propisanu proceduru (RIA, Građevinski dnevnik), kao i da obavesti Investitora, nadležne inspekcije, policiju i sredstva javnog informisanja.

U protekloj nedelji nije bilo novih aktivnosti.

3. Podvožnjak na km 97+027 pruge u Stepanovićevu – Ulica Radoja Domanovića

U toku je izgradnja podvožnjaka, privremena saobraćajna signalizacije se ne održava adekvatno i Izvođaču se traži da svu signalizaciju za označavanje radova i preusmerenje saobraćaja vraća u prvobitno i ispravno stanje, što se na terenu ne čini.

U protekloj nedelji nije bilo novih aktivnosti.

4. Nadvožnjak na km 102+300 pruge u Zmajevu – državni put IIA reda br. 112

Na terenu se trenutno saobraćaj odvija preko devijacije državnog puta uz određenu privremenu saobraćajnu signalizaciju, ali ne postoji nikakvo odobrenje niti tehnička dokumentacija, te zvanično i dalje prema dopisu i mail-u nadzorne službe važi obustava radova u ovoj zoni. Izvođač i dalje čeka na izradu projekta devijacije i saobraćajne signalizacije koji će biti predati nadležnim institucijama na odobrenje.

U protekloj nedelji nije bilo novih aktivnosti.

Stefan Radosavljević, master inž. saob.
Nadzor za saobraćajnu signalizaciju i opremu

Bojan Vozar, dipl. inž. saob.
Nadzor za saobraćajnu signalizaciju i opremu

NEDELJNI IZVEŠTAJ STRUČNOG NADZORA ZA SAOBRAĆAJNU SIGNALIZACIJU I OPREMU

29.06.2023. – 02.06.2023.

Datum: 02.06.2023. godine

Projekat: Pružanje usluga stručnog nadzora nad izvođenjem radova na rekonstrukciji i modernizaciji železničke pruge Novi Sad – Subotica – državna granica

---

U periodu od 29.05.2023. do 02.06.2023. godine od strane stručnog nadzora za saobraćaj utvrđeno je trenutno stanje gradilišta sledećih objekata koji se grade, privremene saobraćajne signalizacije za organizaciju drumskog saobraćaja za vreme izvođenja radova i status projektno tehničke dokumentacije, u okviru Sektora 3, deonica 2.

1. Podvožnjak na km 113+327 pruge – Državni put IIB reda br. 305 od Vrbasa prema selu Kucura

Na predmetnom delu puta i dalje zvanično važi potpuna obustava saobraćaja prema važećem rešenju MGSI. I dalje se izvode radovi na izgradnji podvožnjaka, odnosno nisu završene biciklističke i pešačke staze, osvetljenje, kanalizacija kao i stalna saobraćajna signalizacija. Pored toga, pre puštanja u saobraćaj potrebno je se izgradi trokraka površinska raskrsnica sa pristupnim putem za stanicu Vrbas. Nezvanično vozila prolaze kroz podvožnjak mimo postavljene privremene saobraćajne signalizacije, pa se Izvođač redovno opominje da postavljenu privremenu saobraćajnu signalizaciju redovno održava u ispravnom stanju.

U protekloj sedmici nije bilo novih aktivnosti u vezi predmetne lokacije.

2. Vijadukt u Vrbasu – Državni put IB reda br. 15 na km 116+900 pruge

Kao što je od ranije poznato, trenutno je na državnom putu u zoni predmetne stacionaže pruge postavljena privremena saobraćajna signalizacija prema odobrenom projektu od strane MGSI, koja služi za obezbeđenje radova u trenutnim uslovima izvođenja radova. Izvođač se redovno usmenim putem opominje na redovno održavanje trenutno postavljene privremene saobraćajne signalizacije.

U ponedeljak 08.05.2023. godine Izvođač je dostavio dopis br. HDJV-NSSB-TEC-IZS-2023-0321 u vidu obaveštenja da je u periodu od 01.08.2023. do 30.09.2023. godine potrebno zatvoriti deo državnog puta IB-15 između stubnih mesta 14 i 15, te je prema tome potrebno obezbediti privremenu eksproprijaciju parcela br. 4614/1 i 4614/2.

Prema poslednjim informacijama od Izvođača, projektant će otpočeti sa izradom idejnog rešenja privremene devijacije državnog puta, na osnovu čega će se dalje postupati u skladu sa zakonskom procedurama za privremenu eksproprijaciju i lokacijske uslove.

3. Vijadukt u Vrbasu – Ulica Jožefa Kiša (7. Jula) na km 117+800 pruge

Izvođačev projektant je u protekloj nedelji dostavio predlog saobraćajnog rešenja privremene devijacije predmetne ulice za vreme izvođenja radova, gde je nadzor dao svoje mišljenje, nakon čega je saobraćajni projekat zvanično predat opštinskoj upravi Vrbas na odobrenje. Nakon odobrenja opštine i postavljanja privremene saobraćajne signalizacije, mogu se izvoditi radovi u zoni stubnog mesta 39 i 40 vijadukta.

4. Pristupni put gradilištu na km cca 127+000 (baza podizvođača) sa državnog puta IIA reda br. 100

Priključak gradilišnog puta na državni put i dalje nije regulisan i pored usmenih i pismenih naloga nadzorne službe. Prema informacijama dobijenim od Izvođača, podizvođač je obavešten o zvaničnom rešenju MGSI i projektu tipskog označavanja gradilišnih priključaka i dat mu je nalog za postavljanje privremene saobraćajne signalizacije.

5. Nadvožnjak na km 139+003 pruge – Ulica Doža Đerđa u Bačkoj Topoli, pristupni put agrokombinatu

Prema ranijim informacijama i dopisima nadzora i izvođača, postavljeni su saobraćajni znakovi I-19 i vertikalne zapreke u zoni postojećeg pružnog prelaza na km 138+824. Potrebno je da Izvođač pribavi saobraćajni projekat i saglasnost opštine Bačka Topola.
Što se tiče izgradnje predmetnog nadvožnjaka u neposrednoj blizini postojećeg pružnog prelaza, obilaskom terena uočeno je da su započeti radovi na izgradnji pristupne saobraćajnice ka nadvožnjaku, odnosno iskopan je zemljani materijal za podtlo, i to uz samu ivicu kolovozne konstrukcije postojećeg asfaltnog puta, te sada postoji opasnost od sletanja vozila na ovom delu puta. PZI organizacije drumskog saobraćaja u toku izvođenja radova za ovu lokaciju postoji, knjiga 8/2.2.13, pa je odmah Izvođaču usmenim putem predočeno da što pre pribavi saglasnost opštine Bačka Topola i postavi privremenu saobraćajnu signalizaciju prema izrađenom PZI.
U skladu sa gore navedenim, u ponedeljak, 15.05.2023. godine Izvođaču su dostavljeni dopisi nadzorne službe NAD-NSSB-JV-CRIC-CCCC-1116 i NAD-NSSB-JV-CRIC-CCCC-1115.
U protekloj nedelji nije bilo zvaničnih reakcija Izvođača na pomenute dopise.

Stefan Radosavljević, master inž. saob.
Nadzor za saobraćajnu signalizaciju i opremu

NEDELJNI IZVEŠTAJ STRUČNOG NADZORA ZA SAOBRAĆAJNU SIGNALIZACIJU I OPREMU

05.06.2023. – 16.06.2023.

Datum: 16.06.2023. godine

Projekat: Pružanje usluga stručnog nadzora nad izvođenjem radova na rekonstrukciji i modernizaciji železničke pruge Novi Sad – Subotica – državna granica

---

U periodu od 05.06.2023. do 16.06.2023. godine od strane stručnog nadzora za saobraćaj utvrđeno je trenutno stanje gradilišta sledećih objekata koji se grade, privremene saobraćajne signalizacije za organizaciju drumskog saobraćaja za vreme izvođenja radova i status projektno tehničke dokumentacije, u okviru Sektora 3, deonica 2.

1. Vijadukt u Vrbasu – Državni put IB reda br. 15 na km 116+900 pruge

Kao što je od ranije poznato, trenutno je na državnom putu u zoni predmetne stacionaže pruge postavljena privremena saobraćajna signalizacija prema odobrenom projektu od strane MGSI, koja služi za obezbeđenje radova u trenutnim uslovima izvođenja radova. Izvođač se redovno usmenim putem i upisima u građevinski dnevnik opominje na redovno održavanje trenutno postavljene privremene saobraćajne signalizacije.

U ponedeljak 08.05.2023. godine Izvođač je dostavio dopis br. HDJV-NSSB-TEC-IZS-2023-0321 u vidu obaveštenja da je u periodu od 01.08.2023. do 30.09.2023. godine potrebno zatvoriti deo državnog puta IB-15 između stubnih mesta 14 i 15, te je prema tome potrebno obezbediti privremenu eksproprijaciju parcela br. 4614/1 i 4614/2.

Prema poslednjim informacijama, Izvođač je u četvrtak, 15.06.2023. godine pomoćnici ministra dostavio Metodologiju izvođenja radova na montaži konstrukcije vijadukta iznad državnog puta kao i idejno građevinsko i saobraćajno rešenje privremene devijacije.

2. Vijadukt u Vrbasu – Ulica Jožefa Kiša (7. Jula) na km 117+800 pruge

Izvođačev projektant je dostavio predlog saobraćajnog rešenja privremene devijacije predmetne ulice za vreme izvođenja radova, gde je nadzor dao svoje mišljenje, nakon čega je saobraćajni projekat zvanično predat opštinskoj upravi Vrbas na odobrenje. Nakon odobrenja opštine i postavljanja privremene saobraćajne signalizacije, mogu se izvoditi radovi u zoni stubnog mesta 39 i 40 vijadukta.

U protekloj nedelji nije bilo novih aktivnosti i zvaničnih odgovora Izvođača u vezi izvođenja radova na predmetnoj lokaciji.

3. Nadvožnjak na km 131+245 – Ulica Sivački put u Malom Iđošu

U protekloj nedelji nadzornoj službi se obradio predstavnik opštine Mali Iđoš sa zahtevom da se alternativni prelaz preko pruge, koji zvanično služi za obilazaka vozila za vreme izvođenja radova i obustave saobraćaja na Sivačkom putu, uredi i dovede u funkcionalno stanje kako bi sva vozila, a posebno radne poljoprivredne mašine velikih gabarita mogle da nesmetano prelaze na drugu stranu pruge.
Nadozorna služba je reagovala zvaničnim pismom prema Izvođaču.

4. Podvožnjak na km 142+055 – Državni put IIA reda br. 109 u Bačkoj Topoli

Prema poslednjim informacijama koje je dobio nadzor za saobraćaj, do kraja meseca se planira završetak radova na izgradnji predmetnog podvožnjaka i puštanje u saobraćaj. Izvođaču je skrenuta pažnja da je potrebno da pripremi svu dokumentaciju i materijale za ugradnju stalne saobraćajne signalizacije.

5. Podvožnjak na km 143+729 – Državni put IIA reda br. 105 u Bačkoj Topoli

S obzirom da se prema informacijama o podvožnjaku na km 142+055 pruge planira puštanje u saobraćaj do kraja meseca, time se stiču uslovi da na državnom putu IIA-105 obustavi saobraćaj kako bi se nastavilo sa izvođenjem radova na izgradnji predmetnog podvožnjaka. Nadzor je u protekloj nedelji dao svoje komentare na predlog projektonog zadataka za saobraćajni projekat organizacije drumskog saobraćaja za ovu lokaciju.

6. Podvožnjak na km 157+443 pruge – Državni put IIB reda br. 303 u Novom Žedniku

U proteklom periodu nadzornoj službi je dostavljena kompletna tehnička i pravna dokumentacija za potpunu obustavu saobraćaja na predmetnom državnom putu, kako bi se otpočelo sa drugom fazom izvođenja radova na izgradnji podvožnjaka. Prema informacijama koje je nadzor za saobraćaj dobio usmenim putem od Izvođača, u toku je i dalje proces ugovaranja za postavljanje saobraćajne signalizacije za potpunu obustavu saobraćaja.

Stefan Radosavljević, master inž. saob.
Nadzor za saobraćajnu signalizaciju i opremu

NEDELJNI IZVEŠTAJ STRUČNOG NADZORA ZA SAOBRAĆAJNU SIGNALIZACIJU I OPREMU

19.06.2023. – 23.06.2023.

Datum: 23.06.2023. godine

Projekat: Pružanje usluga stručnog nadzora nad izvođenjem radova na rekonstrukciji i modernizaciji železničke pruge Novi Sad – Subotica – državna granica

---

U periodu od 19.06.2023. do 23.06.2023. godine od strane stručnog nadzora za saobraćaj utvrđeno je trenutno stanje gradilišta sledećih objekata koji se grade, privremene saobraćajne signalizacije za organizaciju drumskog saobraćaja za vreme izvođenja radova i status projektno tehničke dokumentacije, u okviru Sektora 3, deonica 2.

1. Vijadukt u Vrbasu – Državni put IB reda br. 15 na km 116+900 pruge

Kao što je od ranije poznato, trenutno je na državnom putu u zoni predmetne stacionaže pruge postavljena privremena saobraćajna signalizacija prema odobrenom projektu od strane MGSI, koja služi za obezbeđenje radova u trenutnim uslovima izvođenja radova. Izvođač se redovno usmenim putem i upisima u građevinski dnevnik opominje na redovno održavanje trenutno postavljene privremene saobraćajne signalizacije.

U ponedeljak 08.05.2023. godine Izvođač je dostavio dopis br. HDJV-NSSB-TEC-IZS-2023-0321 u vidu obaveštenja da je u periodu od 01.08.2023. do 30.09.2023. godine potrebno zatvoriti deo državnog puta IB-15 između stubnih mesta 14 i 15, te je prema tome potrebno obezbediti privremenu eksproprijaciju parcela br. 4614/1 i 4614/2.

Prema poslednjim informacijama, Izvođač je u četvrtak, 15.06.2023. godine pomoćnici ministra dostavio Metodologiju izvođenja radova na montaži konstrukcije vijadukta iznad državnog puta kao i idejno građevinsko i saobraćajno rešenje privremene devijacije.

U protekloj nedelji nije bilo novih aktivnosti.

2. Vijadukt u Vrbasu – Ulica Jožefa Kiša (7. Jula) na km 117+800 pruge

Izvođačev projektant je dostavio predlog saobraćajnog rešenja privremene devijacije predmetne ulice za vreme izvođenja radova, gde je nadzor dao svoje mišljenje, nakon čega je saobraćajni projekat zvanično predat opštinskoj upravi Vrbas na odobrenje. Nakon odobrenja opštine i postavljanja privremene saobraćajne signalizacije, mogu se izvoditi radovi u zoni stubnog mesta 39 i 40 vijadukta.

U protekloj nedelji nije bilo novih aktivnosti i zvaničnih odgovora Izvođača u vezi izvođenja radova na predmetnoj lokaciji.

3. Nadvožnjak na km 131+245 – Ulica Sivački put u Malom Iđošu

U protekloj nedelji nadzornoj službi se obradio predstavnik opštine Mali Iđoš sa zahtevom da se alternativni prelaz preko pruge, koji zvanično služi za obilazaka vozila za vreme izvođenja radova i obustave saobraćaja na Sivačkom putu, uredi i dovede u funkcionalno stanje kako bi sva vozila, a posebno radne poljoprivredne mašine velikih gabarita mogle da nesmetano prelaze na drugu stranu pruge.
Nadozorna služba je reagovala zvaničnim pismom prema Izvođaču.
Izvođač je u protekloj nedelji odgovorio na dopis sa pozitivnim odgovorom na zahtev nadzora.

4. Podvožnjak na km 142+055 – Državni put IIA reda br. 109 u Bačkoj Topoli

Prema poslednjim informacijama koje je dobio nadzor za saobraćaj, do kraja meseca se planira završetak radova na izgradnji predmetnog podvožnjaka i puštanje u saobraćaj. Izvođaču je skrenuta pažnja da je potrebno da pripremi svu dokumentaciju i materijale za ugradnju stalne saobraćajne signalizacije.
U protekloj nedelji nije bilo novih aktivnosti.

5. Podvožnjak na km 143+729 – Državni put IIA reda br. 105 u Bačkoj Topoli

S obzirom da se prema informacijama o podvožnjaku na km 142+055 pruge planira puštanje u saobraćaj do kraja meseca, time se stiču uslovi da na državnom putu IIA-105 obustavi saobraćaj kako bi se nastavilo sa izvođenjem radova na izgradnji predmetnog podvožnjaka. Nadzor je dao svoje komentare na predlog projektonog zadataka za saobraćajni projekat organizacije drumskog saobraćaja za ovu lokaciju.
U protekloj nedelji nije bilo novih aktivnosti.

6. Podvožnjak na km 157+443 pruge – Državni put IIB reda br. 303 u Novom Žedniku

U proteklom periodu nadzornoj službi je dostavljena kompletna tehnička i pravna dokumentacija za potpunu obustavu saobraćaja na predmetnom državnom putu, kako bi se otpočelo sa drugom fazom izvođenja radova na izgradnji podvožnjaka. Prema informacijama koje je nadzor za saobraćaj dobio usmenim putem od Izvođača, u toku je i dalje proces ugovaranja za postavljanje saobraćajne signalizacije za potpunu obustavu saobraćaja.
U protekloj nedelji nije bilo novih aktivnosti.

Stefan Radosavljević, master inž. saob.
Nadzor za saobraćajnu signalizaciju i opremu

NEDELJNI IZVEŠTAJ STRUČNOG NADZORA

ZA SAOBRAĆAJNU SIGNALIZACIJU I OPREMU DEONICI 3: NAUMOVIĆEVO – DRŽAVNA GRANICA SA MAĐARSKOM (KELEBIJA)

29.05.-02.06.2023.

Projekat: Pružanje usluga stručnog nadzora nad izvođenjem radova na rekonstrukciji i modernizaciji železničke pruge Novi Sad – Subotica – državna granica

---

U periodu od 29.05.-02.06.2023. godine od strane Stručnog nadzora za saobraćaj utvrđeno je trenutno stanje gradilišta sledećih objekata koji se grade, stanje privremene saobraćajne signalizacije za vreme izvođenja radova i status projektno tehničke dokumentacije, u okviru Sektora 3, deonica 3.

Nadvožnjak na km 168+690.06 – Čantavirski (opštinski) put

Obilaskom terena utvrđeno je da je stanje saobraćajne signalizacije i opreme nepromenjeno. Saobraćajna signalizacija i oprema postavljena je bez prateće projektne dokumentacije.

Projektna dokumentacija za predmetnu lokaciju zajedno sa rešenjem izdatim od strane grada Subotice dostavljena je Stručnom nadzoru dana 03.04.2023. godine. Trenutno postavljena privremena saobraćajna signalizacija na terenu (znakovi I-19 i II-30(20) i vertikalne zapreke) postavljena je bez saglasnosti i projekta.

Nadzor za saobraćajnu signalizaciju pregledao je dostavljeni projekat organizacije drumskog saobraćaja u toku izvođenja radova na isti odgovorio Izvođaču dopisom NAD-NSSB-JV CRIC-CCCC-1037 od 21.04.2023. godine.

Prilikom obilaska terena, dana 08.05.2023. godine uočeni su radovi u zoni planiranog nadvožnjaka u okviru kojih je postavljena saobraćajna signalizacija i oprema koja nije po projektnoj dokumentaciji.

Izvođač radova ima u planu reaktiviranja postojeće železničke veze od Aleksandra predgrađa do mesta uklapanja trase stare pruge sa trasom nove pruge u zoni nadvožnjaka na km 168+690.06 a radi potrebe dostavljanja šina i kolosečnog materijala do Izvođačevog kampa u stanici Naumićevo. Ne postoje informacija o načinu organizacije drumskog i železničkog saobraćaja preko pružnog prelaza na trasi stare pruge koji se nalazi u zoni km 168+900 nove trase pruge.

Izvođač radova tražio je obustavu železničkog saobraćaja od 05.06.-30.06.2023 u vremenu od 08-14h, na delu pruge Naumićevo – Subotica radi odvoza šina koje su deponovane na tom delu pruge.

Nadvožnjak na km 170+834.26 – Bikovački (opštinski) put

Na predmetnoj lokaciji trenutno se ne izvode se radovi na izgradnji nadvožnjaka. Radovi na trasi došli su do puta. Obilaskom terena utvrđeno je da je stanje saobraćajne signalizacije i opreme nepromenjeno. Privremena saobraćajna signalizacija i oprema (znakovi I-19 i vertikalne zapreke) postavljena je bez prateće projektne dokumentacije i saglasnosti lokalne samouprave.

Projekat organizacije saobraćaja za vreme izvođenja radova na izgradnji trase nedostaje. Izvođač radova je obavešten putem dopisa i od istog je zatraženo da se u što kraćem roku izradi projektna dokumentacija i postavi saobraćajna signalizacija i oprema u skladu sa njom.

U protekloj nedelji nije bilo novih aktivnosti ni odgovora izvođača. Nadzor za saobraćajnu signalizaciju obišao je predmetnu lokaciju i pritom nisu primećene promene u odnosu na gore opisano stanje.

Nadvožnjak na km 172+193.34 – Državni put IIB reda br. 300 (Senćanski put)

Na predmetnoj lokaciji trenutno se ne izvode radovi na izgradnji nadvožnjaka. Radne mašine gradilištu pristupaju preko državnog puta IIB reda broj 300 koji nije regulisan odgovarajućom saobraćajnom signalizacijom i opremom.

Izvođač radova je obavešten putem dopisa i od istog je zatraženo da se u što kraćem roku izradi projektna dokumentacija i postavi saobraćajna signalizacija i oprema u skladu sa njom.

U protekloj nedelji nadzor za saobraćajnu signalizaciju obišao je predmetnu lokaciju i utvrđeno je da je Izvođač radova počeo sa deponovanjem materijala uz sam Senćanski put, neposredno pre pružnog prelaza preko pruge za Sentu. Nije bilo ni pisanih odgovora Izvođača na ranije primedbe nadzora.

Podvožnjak na km 174+515 – Državni put IIB reda br. 300 (Senćanski put) i uklapanje sa Bajnatskom ulicom

Investitor je 13.04.2023. godine dostavio Nadzoru zahtev za mišljenje na projektni zadatak za saobraćajni projekat organizacije drumskog saobraćaja u toku izvođenja radova, na šta je nadzor za saobraćajnu signalizaciju dao svoje pozitivno mišljenje Investitoru 18.04.2023. godine.

Izvođač je u utorak, 18.04.2023. godine dostavio Saobraćajni projekat organizacije drumskog saobraćaja u toku izvođenja radova na izgradnji podvožnjaka na državnom putu IIB reda br. 300 na km 174+515. Na ovaj dopis i projekat nadzor nije odgovorio, ali je za ovaj projekat potrebno izvršiti tehničku kontrolu i ishodovati saglasnosti nadležnih institucija. Bitno je napomenuti za predmetnu lokaciju radova i privremene saobraćajne signalizacije, da je na jednom od sastanaka u Subotici prokomentarisano da je u podlogama za razne projekte izostavljen novi propust, koji treba da se gradi nekoliko desetina metara pre postojećeg kanala na Senćanskom putu i Senćanskoj pruzi. Propust ide ispod 2 koloseka "brze pruge", koloseka pruge za Sentu i Senćanskog puta. Pregledajući ovaj projekat, uočava se da pojedini znakovi zalaze u zonu budućih radova na izgradnji novog propusta, koji će zahtevati devijaciju kako puta, tako i najverovatnije postojeće pruge. Glavno pitanje je kada će ti radovi početi i da li će biti paralelini sa radovima na izgradnji nove saobraćajnice (pa samim tim kolizije privremene saobraćajne signalizacije zbog jednih i drugih radova). U ovom moment ne postoji projekat devijacije, niti privremene signalizacije za potrebe izgradnje spomenutog propusta.

U utorak, 09.05.2023. godine Investitor je dopisom 10-2023-395 dostavio lokacijske uslove za priključenje elektroinstalacija iz Bajnatske ulice na crpnu stanicu. Potrebno je da Izvođač ubrza proceduru tehničke kontrole saobraćajnog projekta i ishodovanja rešenja MGSI, s obzirom na dinamiku izvođenja radova na izgradnji podvožnjaka.

U toku radne nedelje izvodili su se radovi na izradi kolovozne konstrukcije puta koji se uklapa sa postojećim Senćanskim putem. Zvanično nije bilo korespodencije Investitora i Izvođača po pitanju tehničke dokumentacije, saglasnosti po pitanju date lokacije.

Podvožnjak na km 174+928 – Lošinjska ulica

Za planirane radove na izmeštanju 20kV kablovskih vodova na stacionaži 174+930 Nadzorni organ je od Izvođača radova zatražio izradu projektne dokumentacije organizacije saobraćaja za vreme izvođenja radova s obzirom da će isti uticati na saobraćaj na državnom putu IIA reda broj 100, IIB reda broj 300 i u Lošinjskoj ulici. Na dopis poslat 08/12/2022. Stručni nazor još uvek nije dobio odgovor.

U zoni ove lokacije postoje određeni elementi privremene saobraćajne signalizacije, za koje nije izrađen saobraćajni projekat. Potrebno unapređenje bezbednosti saobraćaja u trenutnom stanju u zoni predmetne lokacije radova.

U protekloj nedelji nije bilo novih aktivnosti i zvaničnih reakcija što se tiče predmetne lokacije.

Nadvožnjak na km 176+274 – Državni put IIA reda br. 100 (Ulica Maksima Gorkog)

Saobraćajna signalizacija po projektu u ulici Maksima Gorkog postavljena je od 01.05.2023 u 0:00h. Izvođaču radova je potpisana i vraćena RIA. Redovnim obilascima nadzora, nisu utvrđene nepravilnosti na postavljenoj saobraćajnoj signalizaciji i opremi.

Pružni prelaz na km 177+400 pruge – Ulica Jovana Mikića

Tokom redovnih obilazaka nadzora, Izvođaču se predočene primedbe i skrenuta pažnja na redovno održavanje postavljene privremene saobraćajne signalizacije i opreme.

Pružni prelaz na km 177+850 pruge – Kosovska ulica

Redovnim obilascima nadzora, Izvođaču se predočavaju primedbe i skreće pažnja na redovno održavanje postavljene privremene saobraćajne signalizacije i opreme.

Privremeni pružni prelaz i radovi na lokaciji Bajnatske ulice

Obilaskom terena utvrđeno je da Izvođač radova na predmetnoj lokaciji nije u potpunosti postupio prema dopisu NAD-NSSB-JV-CRIC-CCCC-0635 od 26.12.2022.

Obilaskom terena utvrđeno je da su započeti radovi na iskopavanju materijala na mesto uklonjenog dela koloseka pruge (Beograd Centar) – Stara Pazova – Novi Sad – Subotica – Državna granica (Kelebija) u zoni izgradnje podvožnjaka u km 174+460,6 u nastavku Bajnatske ulice. Nije izvršeno postavljanje železničke signalizacije za najavu radova u zoni koloseka.

Na predmetnoj lokaciji nije obezbeđena jasna komunikacija sa osobljem Infrastrukture železnice Srbije kako bi se osiguralo bezbedno kretanja vozila ukoliko vozila prelaze preko improvizovanog prelaza preko pruge Subotica - Senta.

Pruga Subotica – Senta bila je zatvorena za saobraćaj u periodu od 12.04.-13.04.2023. Tokom navedenog perioda, uklonjen je deo koloseka i izvršena je montaža provizorijuma. Nema promena u organizaciji saobraćaja niti postavljenoj železničkoj signalizaciji.

Izvođač radova uputio je zahtev za obustavu železničkog saobraćaja od 31.05.-06.06.2023 radi postavljanja koloseka preko izgrađenog elementa podvožnjaka na km 174+515 i uklapanja skretničke veze radi povezivanja Senćanske pruge sa prugom Aleksandrovo predgrađe – Subotica.

Radovi u stanicama Subotica teretna i putnička

Subotica putnička

Obilaskom terena utvrđeno je da Izvođač radova na predmetnoj lokaciji stanice Subotica putnička započeo radove bez prethodne najave.

Takođe nije postupljeno prema dopisu br. NAD-NSSB-JV CRIC-CCCC-0639 od 26.12.2022. godine gde nisu ispoštovane tražene mere bezbednosti:

- Zaštita zone svih radova, postavljanjem ograde od tvrdih materijala u skladu sa Dokumentom „Infrastrukture železnice Srbije“ ad br. 4/2022-3944-775, od datuma 26.08.2022.,
- zaštita koloseka po kojim se odvija saobraćaj postavljanjem zaštitnih talpi na mestu radova.

Na sastanku održanom 02.03.2023. godine u Subotici dat je predlog da se za vreme izvođenja radova na podvožnjaku u ulici Maksima Gorkog kretanje pešaka i biciklista omogući preko pasarele koja prestavlja privremeno rešenje toku izvođenja radova. Konstrukcija pešačke pasarele postavljena je preko koloseka.

IŽS dostavio dopunu Uputstva o izmenama i dopunama Uputstva o organizaciji radova i regulisanju saobraćaja za vreme izvođenja radova na modernizaciji, rekonstrukciji i izgradnji stanice Subotica na pruzi (Beograd centar) – Stara Pazova – Novi Sad – Subotica – Državna granica, bez zavodnog broja i datuma od kada važi. U uvom Uputstvu su skicirani koloseci i skretnice koji se demontiraju kao i nove skretnice koje se montiraju.

Izvršena je demontaže kolosečnih veza na bloku 2 i 3. Koloseci 5 i 6 su demontirani, što za posledicu ima izmenu organizacije saobraćaja u stanici Subotica Putnička i vezu sa stanicom Subotica teretna. Radovi izvršeni u saglasnosti za IŽS.

Za novonastalu situaciju je potrebno postaviti odgovarajuću železničku signalizaciju prema Pravilniku o vrstama signala, signalnih oznaka i oznaka na pruzi (Službeni glasnik RS, broj 51/20).
Prilikom obilaska terena 18.05.2023 ustanovljeno je da je Izvođač radova izvršio demontažu kolosečnih veza na bloku 3 koje su vodile ka lokomotivskom depou, kao i da je umesto demontiranih koloseka, aktivirana kolosečna veza kroz postrojenje u vlasništvu Srbija karga (lokomotivsku radionicu/šupu). Nadzorni organ nema uvid u dokumenta na osnovu kojih su izvršeni ovi radovi (zahtev Izvođača radova, saglasnosti IŽSa, Srbija Karga).
Izvođač radova još nije postavio svu traženu železničku signalizaciju na mestu demontaže koloseka na bloku 3 železničke stanice Subotica putnička.

Subotica teretna

Nije postupljeno prema dopisu br. NAD-NSSB-JV CRIC-CCCC-0728 od 26.01.2023. godine gde nisu ispoštovane tražene mere:

- dobijena saglasnost od Infrastrukture železnice Srbije (IŽS),
- obezbeđena lokacija postavljanjem privremene železničke signalizacije
- definisan način komunikacije sa osobljem Infrastrukture železnice Srbije tokom izvođenja radova i prelaskom preko koloseka, koji je potrebno uskladiti sa Dokumentom „Infrastrukture železnice Srbije“ ad br. 4/2022-3944-775, od datuma 26.08.2022
- izrađen projekat organizacije saobraćaja za vreme izvođenja radova, za koji je potrebno ishodovati sve saglasnosti od Grada Subotice za oba pristupna puta.

Izvođač radova podneo je zahtev za odobrenje korišćenja postojećeg improvizovanog prelaza preko koloseka.

IŽS je dostavio dopunu Uputstva o izmenama i dopunama Uputstva o organizaciji radova i regulisanju saobraćaja za vreme izvođenja radova na modernizaciji, rekonstrukciji i izgradnji stanice Subotica na pruzi (Beograd centar) – Stara Pazova – Novi Sad – Subotica – Državna granica, bez zavodnog broja i datuma od kada važi. U ovom uputstvu su date smernice kako će se regulisati kretanje drumskih vozila preko protivpožarnog puta , kao privremenog putnog prelaza i na koji način je potrebno izvršiti njegovo osiguranje. Takođe su dostavljeni tehnički uslovi za korišćenje „požarnog puta“ u km 176+100 železničke pruge (Beograd centar) – Stara Pazova – Novi Sad – Subotica – Državna granica (Kelebia) u stanici Subotica za potrebe prelaza preko koloseka gradilišne mehanizacije koja izvodi radove na izgradnji pruge br. 3/2023-484 od 27.04.2023. Izvođač radova treba da dostavi tehničko rešenje prema ovim Tehničkim uslovima.
Obilaskom terena utvrđeno je da je Izvođač radova počeo sa korišćenjem „požarnog puta“ za potrebu pristupa gradilištu iako još nije ispunio sve tražene uslove dostavljene od strane IŽS.

Investitor se 17.05.2023 obratio dopisom ka Izvođaču radova u kome je Izvođač upozoren da ne održava na adekvatan način kolovoznu konstrukciju samog prelaza i da time ugrožava bezbednost odvijanja železničkog i drumskog saobraćaja.

Izvođač radova još nije uklonio primedbe dobijene od strane Investitora.

Prilikom obilaska terena 18.05.2023, utvrđeno je da je Izvođač primenio deo traženih tehničkih uslova od strane Investitora na lokaciji samog prelaza, ali da nije sproveo sve uslove tražene od strane Investitora. Uočene trake preko parkinga sa jedne strane ulice, ali nije poznatu ko ih je postavio.

Pristupi gradilištu

Na deonici 3 duž trase pruge uočeni su sledeći pristupi gradilištu koji nisu regulisani odgovarajućom saobraćajnom signalizacijom:

- Priključci gradilišnih puteva koji vodi do stanice Naumovićevo, a koji se uključuju na Čantavirski put i na državni put IIA reda, broj 100
- Približna km 167+816 pruge, priključak gradilišnog puta na Čantavirski put
- Priključak gradilišnog puta koji vodi do nadvožnjaka na km 172+193.34 na državni put IIB reda, broj 300
- Približna km 173+460 pruge, priključak gradilišnog puta na državni put IIB reda broj 300
- priključak gradilišnog puta koji vodi od stanice Subotica teretna Subotica do ulice Pala Papa
- priključak gradilišnog puta koji vodi od stanice Subotica putnička do ulice Jovana Mikića (novi priključak uočen prilikom terenskog obilaska dana 27.04.2023. godine)
- novi pristupni put sa gradilišta, na bloku 3 stanice Subotica putnička, neposredno ispred Majšanskog mosta. Otvoren pristup gradilištu sa km 177+200 pruge, uprkos postavljenom delu zaštitne mreže.

Bojan Vozar, dipl. inž. saob.
Nadzor za saobraćajnu signalizaciju i opremu
Stefan Radosavljević, dipl. inž. saob.
Nadzor za saobraćajnu signalizaciju i opremu

NEDELJNI IZVEŠTAJ STRUČNOG NADZORA

ZA SAOBRAĆAJNU SIGNALIZACIJU I OPREMU DEONICI 3: NAUMOVIĆEVO – DRŽAVNA GRANICA SA MAĐARSKOM (KELEBIJA)

05.06.-16.06.2023.

Projekat: Pružanje usluga stručnog nadzora nad izvođenjem radova na rekonstrukciji i modernizaciji železničke pruge Novi Sad – Subotica – državna granica

---

U periodu od 05.06.- 16.06.2023. godine od strane Stručnog nadzora za saobraćaj utvrđeno je trenutno stanje gradilišta sledećih objekata koji se grade, stanje privremene saobraćajne signalizacije za vreme izvođenja radova i status projektno tehničke dokumentacije, u okviru Sektora 3, deonica 3.

Nadvožnjak na km 168+690 – Čantavirski (opštinski) put

Prilikom obilaska terena, dana 09.06.2023. godine ustanovljeno je da je Izvođač postavio saobraćajnu signalizaciju prema projektu organizacije drumskog saobraćaja na privremenoj devijaciji, faza 2, ali sa nedostacima koje je nadzor izneo putem zvaničnog pisma Izvođaču.

Izvođač radova je reaktivirao postojeću železničku vezu od Aleksandrova predgrađa do mesta uklapanja trase stare pruge sa trasom nove pruge u zoni nadvožnjaka na km 168+690 a radi potrebe dostavljanja šina i kolosečnog materijala do Izvođačevog kampa u stanici Naumićevo. Ne postoje informacija o načinu organizacije drumskog i železničkog saobraćaja preko pružnog prelaza na trasi stare pruge koji se nalazi u zoni km 168+900 nove trase pruge.

Izvođač radova tražio je obustavu železničkog saobraćaja od 05.06.-30.06.2023 u vremenu od 08-14h, na delu pruge Naumićevo – Subotica radi odvoza šina koje su deponovane na tom delu pruge. Izvođač je povukao zahtev za obustavu saobraćaja, sa informacijom da će isti biti ponovo upućen.

Nadvožnjak na km 170+834.26 – Bikovački (opštinski) put

Na predmetnoj lokaciji trenutno se ne izvode se radovi na izgradnji nadvožnjaka. Radovi na trasi došli su do puta. Obilaskom terena utvrđeno je da je stanje saobraćajne signalizacije i opreme nepromenjeno. Privremena saobraćajna signalizacija i oprema (znakovi I-19 i vertikalne zapreke) postavljena je bez prateće projektne dokumentacije i saglasnosti lokalne samouprave.

Projekat organizacije saobraćaja za vreme izvođenja radova na izgradnji trase nedostaje. Izvođač radova je obavešten putem dopisa i od istog je zatraženo da se u što kraćem roku izradi projektna dokumentacija i postavi saobraćajna signalizacija i oprema u skladu sa njom.

U protekloj nedelji nije bilo novih aktivnosti ni odgovora izvođača. Nadzor za saobraćajnu signalizaciju obišao je predmetnu lokaciju i pritom nisu primećene promene u odnosu na gore opisano stanje.

Nadvožnjak na km 172+193.34 – Državni put IIB reda br. 300 (Senćanski put)

Na predmetnoj lokaciji trenutno se ne izvode radovi na izgradnji nadvožnjaka. Radne mašine gradilištu pristupaju preko državnog puta IIB reda broj 300 koji nije regulisan odgovarajućom saobraćajnom signalizacijom i opremom.

U protekloj nedelji nije bilo novih aktivnosti ni odgovora izvođača. Nije bilo ni pisanih odgovora Izvođača na ranije primedbe nadzora.

Podvožnjak na km 174+515 – Državni put IIB reda br. 300 (Senćanski put) i uklapanje sa Bajnatskom ulicom

U toku radne nedelje izvodili su se radovi na izradi kolovozne konstrukcije puta koji se uklapa sa postojećim Senćanskim putem.

S obzirom da je prema instrukciji MGSI, kompanija „Vojput“ imenovan kao glavni podizvođač svih radova na predmetnom uklapanju, Izvođač rešava probleme koji su nastali zbog neusaglašenosti projektne dokumnetacije i nedostataka u projektu elektroinstalacija.

Podvožnjak na km 174+928 – Lošinjska ulica

Za planirane radove na izmeštanju 20kV kablovskih vodova na stacionaži 174+930 Nadzorni organ je od Izvođača radova zatražio izradu projektne dokumentacije organizacije saobraćaja za vreme izvođenja radova s obzirom da će isti uticati na saobraćaj na državnom putu IIA reda broj 100, IIB reda broj 300 i u Lošinjskoj ulici. Na dopis poslat 08/12/2022. Stručni nazor još uvek nije dobio odgovor.

U zoni ove lokacije postoje određeni elementi privremene saobraćajne signalizacije, za koje nije izrađen saobraćajni projekat. Potrebno unapređenje bezbednosti saobraćaja u trenutnom stanju u zoni predmetne lokacije radova.

U protekloj nedelji nije bilo novih aktivnosti i zvaničnih reakcija što se tiče predmetne lokacije.

Nadvožnjak na km 176+274 – Državni put IIA reda br. 100 (Ulica Maksima Gorkog)

Saobraćajna signalizacija po projektu u ulici Maksima Gorkog postavljena je od 01.05.2023 u 0:00h. Izvođaču radova je potpisana i vraćena RIA. Postavljena privremena saobraćajna signalizacija se redovno obilazi i Izvođaču se skreće pažnja na redovno održavanje. Što se tiče druge faze radova koja zahteva potpunu obustavu saobraćaja u predmetnoj ulici, projekat sa ostalom potrebnom dokumentacijom je predata u petak, 16.06.2023. godine nadležnim institucijama na odobrenje.

Pružni prelaz na km 177+400 pruge – Ulica Jovana Mikića

Tokom redovnih obilazaka nadzora, Izvođaču se predočene primedbe i skrenuta pažnja na redovno održavanje postavljene privremene saobraćajne signalizacije i opreme.

Pružni prelaz na km 177+850 pruge – Kosovska ulica

Redovnim obilascima nadzora, Izvođaču se predočavaju primedbe i skreće pažnja na redovno održavanje postavljene privremene saobraćajne signalizacije i opreme.

Privremeni pružni prelaz i radovi na lokaciji Bajnatske ulice

Obilaskom terena utvrđeno je da Izvođač radova na predmetnoj lokaciji nije u potpunosti postupio prema dopisu NAD-NSSB-JV-CRIC-CCCC-0635 od 26.12.2022.

Obilaskom terena utvrđeno je da su započeti radovi na iskopavanju materijala na mesto uklonjenog dela koloseka pruge (Beograd Centar) – Stara Pazova – Novi Sad – Subotica – Državna granica (Kelebija) u zoni izgradnje podvožnjaka u km 174+460,6 u nastavku Bajnatske ulice. Nije izvršeno postavljanje železničke signalizacije za najavu radova u zoni koloseka.

Na predmetnoj lokaciji nije obezbeđena jasna komunikacija sa osobljem Infrastrukture železnice Srbije kako bi se osiguralo bezbedno kretanja vozila ukoliko vozila prelaze preko improvizovanog prelaza preko pruge Subotica - Senta.

Pruga Subotica – Senta bila je zatvorena za saobraćaj u periodu od 12.04.-13.04.2023. Tokom navedenog perioda, uklonjen je deo koloseka i izvršena je montaža provizorijuma. Nema promena u organizaciji saobraćaja niti postavljenoj železničkoj signalizaciji.

Izvođač radova uputio je zahtev za obustavu železničkog saobraćaja od 31.05.-06.06.2023 radi postavljanja koloseka preko izgrađenog elementa podvožnjaka na km 174+515 i uklapanja skretničke veze radi povezivanja Senćanske pruge sa prugom Aleksandrovo predgrađe – Subotica. Izvođač radova nije uspeo u navedenom periodu da izvrši sve neophodne radove zbog čega je tražio prolongiranje zatvora saobraćaja. Tokom navedenog perioda izvršena je demontaža provizorijuma. Kako je tokom izvođenja radova na konstrukciji podvožnjaka došlo do problema sa pojedinim elementima podvožnjaka, zatvor pruge je produžen do daljneg. Dana 14.06.2023. u večernjim časovima, saobraćaj je ponovo uspostavljen preko novoizgrađenog elementa podvožnjaka na km 174+515.

Radovi u stanicama Subotica teretna i putnička

Subotica putnička

Obilaskom terena utvrđeno je da Izvođač radova na predmetnoj lokaciji stanice Subotica putnička započeo radove bez prethodne najave.

Takođe nije postupljeno prema dopisu br. NAD-NSSB-JV CRIC-CCCC-0639 od 26.12.2022. godine gde nisu ispoštovane tražene mere bezbednosti:

- Zaštita zone svih radova, postavljanjem ograde od tvrdih materijala u skladu sa Dokumentom „Infrastrukture železnice Srbije“ ad br. 4/2022-3944-775, od datuma 26.08.2022.,
- zaštita koloseka po kojim se odvija saobraćaj postavljanjem zaštitnih talpi na mestu radova.

Na sastanku održanom 02.03.2023. godine u Subotici dat je predlog da se za vreme izvođenja radova na podvožnjaku u ulici Maksima Gorkog kretanje pešaka omogući preko pasarele koja prestavlja privremeno rešenje toku izvođenja radova. Konstrukcija pešačke pasarele postavljena je preko koloseka.

Upućen je zahtev od strane Gradskog štaba za vanredne situacije da se razmotri mogućnost izgradnje koridora za vozila interventnih službi preko koloseka, a koji bi se koristi dok traju radovi na izgradnji podvožnjaka u ulici Maksima Gorkog. Predstavnik nadzora je uz prisustvo Investitora obišao lokaciju i pripremio dopis sa mogućim rešenjima za koridor.

IŽS je dostavio dopunu Uputstva o izmenama i dopunama Uputstva o organizaciji radova i regulisanju saobraćaja za vreme izvođenja radova na modernizaciji, rekonstrukciji i izgradnji stanice Subotica na pruzi (Beograd centar) – Stara Pazova – Novi Sad – Subotica – Državna granica, bez zavodnog broja i datuma od kada važi. U uvom Uputstvu su skicirani koloseci i skretnice koji se demontiraju kao i nove skretnice koje se montiraju.

Izvršena je demontaže kolosečnih veza na bloku 2 i 3. Koloseci 5 i 6 su demontirani, što za posledicu ima izmenu organizacije saobraćaja u stanici Subotica Putnička i vezu sa stanicom Subotica teretna. Radovi izvršeni u saglasnosti za IŽS.

Prilikom obilaska terena 18.05.2023 ustanovljeno je da je Izvođač radova izvršio demontažu kolosečnih veza na bloku 3 koje su vodile ka lokomotivskom depou, kao i da je umesto demontiranih koloseka, aktivirana kolosečna veza kroz postrojenje u vlasništvu Srbija karga (lokomotivsku radionicu/šupu). Nadzorni organ nema uvid u dokumenta na osnovu kojih su izvršeni ovi radovi (zahtev Izvođača radova, saglasnosti IŽSa, Srbija Karga).

Izvođač radova je postavio železničku signalizaciju na mestu demontaže koloseka na bloku 3 železničke stanice Subotica putnička.

Subotica teretna

Nije postupljeno prema dopisu br. NAD-NSSB-JV CRIC-CCCC-0728 od 26.01.2023. godine gde nisu ispoštovane tražene mere:

- dobijena saglasnost od Infrastrukture železnice Srbije (IŽS),
- obezbeđena lokacija postavljanjem privremene železničke signalizacije
- definisan način komunikacije sa osobljem Infrastrukture železnice Srbije tokom izvođenja radova i prelaskom preko koloseka, koji je potrebno uskladiti sa Dokumentom „Infrastrukture železnice Srbije“ ad br. 4/2022-3944-775, od datuma 26.08.2022
- izrađen projekat organizacije saobraćaja za vreme izvođenja radova, za koji je potrebno ishodovati sve saglasnosti od Grada Subotice za oba pristupna puta.

Izvođač radova podneo je zahtev za odobrenje korišćenja postojećeg improvizovanog prelaza preko koloseka.

IŽS je dostavio dopunu Uputstva o izmenama i dopunama Uputstva o organizaciji radova i regulisanju saobraćaja za vreme izvođenja radova na modernizaciji, rekonstrukciji i izgradnji stanice Subotica na pruzi (Beograd centar) – Stara Pazova – Novi Sad – Subotica – Državna granica, bez zavodnog broja i datuma od kada važi. U ovom uputstvu su date smernice kako će se regulisati kretanje drumskih vozila preko protivpožarnog puta , kao privremenog putnog prelaza

i na koji način je potrebno izvršiti njegovo osiguranje. Takođe su dostavljeni tehnički uslovi za korišćenje „požarnog puta“ u km 176+100 železničke pruge (Beograd centar) – Stara Pazova – Novi Sad – Subotica – Državna granica (Kelebia) u stanici Subotica za potrebe prelaza preko koloseka gradilišne mehanizacije koja izvodi radove na izgradnji pruge br. 3/2023-484 od 27.04.2023. Izvođač radova treba da dostavi tehničko rešenje prema ovim Tehničkim uslovima.
Obilaskom terena utvrđeno je da je Izvođač radova počeo sa korišćenjem „požarnog puta“ za potrebu pristupa gradilištu iako još nije ispunio sve tražene uslove dostavljene od strane IŽS.

Investitor se 17.05.2023 obratio dopisom ka Izvođaču radova u kome je Izvođač upozoren da ne održava na adekvatan način kolovoznu konstrukciju samog prelaza i da time ugrožava bezbednost odvijanja železničkog i drumskog saobraćaja. Izvođač radova još nije uklonio primedbe dobijene od strane Investitora.

Prilikom obilaska terena 18.05.2023, utvrđeno je da je Izvođač primenio deo traženih tehničkih uslova od strane Investitora na lokaciji samog prelaza, ali da nije sproveo sve uslove tražene od strane Investitora.

Pristupi gradilištu

Na deonici 3 duž trase pruge uočeni su sledeći pristupi gradilištu koji nisu regulisani odgovarajućom saobraćajnom signalizacijom:

- Priključci gradilišnih puteva koji vodi do stanice Naumovićevo, a koji se uključuju na Čantavirski put i na državni put IIA reda, broj 100
- Približna km 167+816 pruge, priključak gradilišnog puta na Čantavirski put
- Priključak gradilišnog puta koji vodi do nadvožnjaka na km 172+193.34 na državni put IIB reda, broj 300
- Približna km 173+460 pruge, priključak gradilišnog puta na državni put IIB reda broj 300
- priključak gradilišnog puta koji vodi od stanice Subotica teretna Subotica do ulice Pala Papa
- priključak gradilišnog puta koji vodi od stanice Subotica putnička do ulice Jovana Mikića (novi priključak uočen prilikom terenskog obilaska dana 27.04.2023. godine)
- novi pristupni put sa gradilišta, na bloku 3 stanice Subotica putnička, neposredno ispred Majšanskog mosta. Otvoren pristup gradilištu sa km 177+200 pruge, uprkos postavljenom delu zaštitne mreže.

Bojan Vozar, dipl. inž. saob.
Nadzor za saobraćajnu signalizaciju i opremu
Stefan Radosavljević, dipl. inž. saob.
Nadzor za saobraćajnu signalizaciju i opremu

NEDELJNI IZVEŠTAJ STRUČNOG NADZORA

ZA SAOBRAĆAJNU SIGNALIZACIJU I OPREMU DEONICI 3: NAUMOVIĆEVO – DRŽAVNA GRANICA SA MAĐARSKOM (KELEBIJA)

19.06.-23.06.2023.

Projekat: Pružanje usluga stručnog nadzora nad izvođenjem radova na rekonstrukciji i modernizaciji železničke pruge Novi Sad – Subotica – državna granica

---

U periodu od 19.06.- 23.06.2023. godine od strane Stručnog nadzora za saobraćaj utvrđeno je trenutno stanje gradilišta sledećih objekata koji se grade, stanje privremene saobraćajne signalizacije za vreme izvođenja radova i status projektno tehničke dokumentacije, u okviru Sektora 3, deonica 3.

Nadvožnjak na km 168+690 – Čantavirski (opštinski) put

Prilikom obilaska terena, dana 09.06.2023. godine ustanovljeno je da je Izvođač postavio saobraćajnu signalizaciju prema projektu organizacije drumskog saobraćaja na privremenoj devijaciji, faza 2, ali sa nedostacima koje je nadzor izneo putem zvaničnog pisma Izvođaču.

U protekloj nedelji nije bilo zvaničnog odgovora na dopis nadzora, a obilaskom terena uočeno je da jedna od primedbi iz dopisa nadzora otklonjena, koja se odnosi na stanje bankine privremene devijacije, koje su sada proširene zbog zahteva lokalnih meštana za normalno kretanje radnih mašina.

Izvođač radova je reaktivirao postojeću železničku vezu od Aleksandrova predgrađa do mesta uklapanja trase stare pruge sa trasom nove pruge u zoni nadvožnjaka na km 168+690 a radi potrebe dostavljanja šina i kolosečnog materijala do Izvođačevog kampa u stanici Naumićevo. Ne postoje informacija o načinu organizacije drumskog i železničkog saobraćaja preko pružnog prelaza na trasi stare pruge koji se nalazi u zoni km 168+900 nove trase pruge.

Podvožnjak na km 174+515 – Državni put IIB reda br. 300 (Senćanski put) i uklapanje sa Bajnatskom ulicom

U toku radne nedelje izvodili su se radovi na izradi kolovozne konstrukcije puta koji se uklapa sa postojećim Senćanskim putem.

S obzirom da je prema instrukciji MGSI, kompanija „Vojput“ imenovan kao glavni podizvođač svih radova na predmetnom uklapanju, Izvođač rešava probleme koji su nastali zbog neusaglašenosti projektne dokumnetacije i nedostataka u projektu elektroinstalacija.

Nadzor za saobraćaj je u protekloj nedelji uputio predstavnike podizvođača „Vojput“ da je potrebno da se preko Izvođača nadzornoj službi dostavlja sva propisana dokumentacija (MAR, RIA, Građevinski dnevnici i dr.). Ranije je, bez obaveštenja nadzorne službe, demontirana dva svetlosna signala sa stubovima nosačima na budućem kraku raskrsnice iz Bajnatske ulice.

Nadvožnjak na km 176+274 – Državni put IIA reda br. 100 (Ulica Maksima Gorkog)

Saobraćajna signalizacija po projektu u ulici Maksima Gorkog postavljena je od 01.05.2023 u 0:00h. Izvođaču radova je potpisana i vraćena RIA. Postavljena privremena saobraćajna signalizacija se redovno obilazi i Izvođaču se skreće pažnja na redovno održavanje. Što se tiče druge faze radova koja zahteva potpunu obustavu saobraćaja u predmetnoj ulici, projekat sa ostalom potrebnom dokumentacijom je predata u petak, 16.06.2023. godine nadležnim institucijama na odobrenje. Obustava saobraćaja planira se za 1. Jul 2023. godine.

Radovi u stanicama Subotica teretna i putnička

Upućen je zahtev od strane Gradskog štaba za vanredne situacije da se razmotri mogućnost izgradnje koridora za vozila interventnih službi preko koloseka, a koji bi se koristi dok traju radovi na izgradnji podvožnjaka u ulici Maksima

Gorkog. Predstavnik nadzora je uz prisustvo Investitora obišao lokaciju i pripremio dopis sa mogućim rešenjima za koridor.

IŽS je dostavio dopunu Uputstva o izmenama i dopunama Uputstva o organizaciji radova i regulisanju saobraćaja za vreme izvođenja radova na modernizaciji, rekonstrukciji i izgradnji stanice Subotica na pruzi (Beograd centar) – Stara Pazova – Novi Sad – Subotica – Državna granica, bez zavodnog broja i datuma od kada važi. U uvom Uputstvu su skicirani koloseci i skretnice koji se demontiraju kao i nove skretnice koje se montiraju.

Subotica teretna

Nije postupljeno prema dopisu br. NAD-NSSB-JV CRIC-CCCC-0728 od 26.01.2023. godine gde nisu ispoštovane tražene mere:

- dobijena saglasnost od Infrastrukture železnice Srbije (IŽS),
- obezbeđena lokacija postavljanjem privremene železničke signalizacije
- definisan način komunikacije sa osobljem Infrastrukture železnice Srbije tokom izvođenja radova i prelaskom preko koloseka, koji je potrebno uskladiti sa Dokumentom „Infrastrukture železnice Srbije“ ad br. 4/2022-3944-775, od datuma 26.08.2022
- izrađen projekat organizacije saobraćaja za vreme izvođenja radova, za koji je potrebno ishodovati sve saglasnosti od Grada Subotice za oba pristupna puta.

Izvođač radova podneo je zahtev za odobrenje korišćenja postojećeg improvizovanog prelaza preko koloseka.

IŽS je dostavio dopunu Uputstva o izmenama i dopunama Uputstva o organizaciji radova i regulisanju saobraćaja za vreme izvođenja radova na modernizaciji, rekonstrukciji i izgradnji stanice Subotica na pruzi (Beograd centar) – Stara Pazova – Novi Sad – Subotica – Državna granica, bez zavodnog broja i datuma od kada važi. U ovom uputstvu su date smernice kako će se regulisati kretanje drumskih vozila preko protivpožarnog puta , kao privremenog putnog prelaza i na koji način je potrebno izvršiti njegovo osiguranje. Takođe su dostavljeni tehnički uslovi za korišćenje „požarnog puta“ u km 176+100 železničke pruge (Beograd centar) – Stara Pazova – Novi Sad – Subotica – Državna granica (Kelebia) u stanici Subotica za potrebe prelaza preko koloseka gradilišne mehanizacije koja izvodi radove na izgradnji pruge br. 3/2023-484 od 27.04.2023. Izvođač radova treba da dostavi tehničko rešenje prema ovim Tehničkim uslovima.
Obilaskom terena utvrđeno je da je Izvođač radova počeo sa korišćenjem „požarnog puta“ za potrebu pristupa gradilištu iako još nije ispunio sve tražene uslove dostavljene od strane IŽS.

Investitor se 17.05.2023 obratio dopisom ka Izvođaču radova u kome je Izvođač upozoren da ne održava na adekvatan način kolovoznu konstrukciju samog prelaza i da time ugrožava bezbednost odvijanja železničkog i drumskog saobraćaja. Izvođač radova još nije uklonio primedbe dobijene od strane Investitora.

Bojan Vozar, dipl. inž. saob.
Nadzor za saobraćajnu signalizaciju i opremu
Stefan Radosavljević, dipl. inž. saob.
Nadzor za saobraćajnu signalizaciju i opremu

NEDELJNI IZVEŠTAJ O NAPREDKU RADOVA

STATUS RADOVA-ARHITEKTURA

29.05.2023. - 02.06.2023.godine

Radovi na staničnoj zgradi Novi Sad FAZA 2

- Radovi na Anexu





- Izvođenje radova na adaptaciji, na prvom spratu



- Radovi u vestibilu objekta na krilu B stanične zgrade Novi Sad





- Greške koje se javljaju u toku eksploatacije a za radove koji nisu urađeni u svemu prema projektu i pravilima struke

ETP Novi Sad FAZA 2

- Sastankom na gradilištu potvrdili smo loše stanje objekta na koje nam je ukazao izvođač radova. Otkrivanjem pojedinih delova objekta uočile su se oštećenosti konstrukcije. Predlog je da se pozove projektant i da ovakvim otvorenim uvidom da svoje mišljenje kako bi krenuli dalje.

Radovi na staničnoj zgradi Kisač FAZA 2

- Rekonstrukcija fasade, zamena krovne strehe, prepokrivanje krova, čišćenje spojnica fasadnih zidova i priprema za reparaciju fasadne ologe stanične zgrade.

Radovi na staničnoj zgradi Naumovićevo FAZA 2

- Radovi na restauraciji krovne konstrukcije. Skidanje crepa i zamena pojedinih dotrajalih delova konstrukcije.
- Stolarija se izrađuje u radionici. Radi se na izradi fasadne plastike u radionici izvođača radova. Čeka se na odgovore projektanta vezano za sporna pitanja a za dalje izvođenje radova.



Radovi na staničnoj zgradi Žednik FAZA 2

- Radovi na restauraciji krovne konstrukcije. Skidanje crepa i zamena pojedinih dotrajalih delova konstrukcije,čišćenje podova

Radovi na staničnoj zgradi Bačka Topola FAZA 2

- Radovi na restauraciji krovne konstrukcije. Skidanje crepa i zamena pojedinih dotrajalih delova konstrukcije,čišćenje podova





SUBOTICA putnička FAZA 2

- Obilazak Stanice u prisustvu Izvođača i podizvođača. Dogovor oko sledećih koraka, dostavljanje potrebne dokumentacije za početak izvođenja radova i pokušaj ubrzavanja dostave istih usled praćenja dinamike.



Izveštaj sastavila

Marina Gavrilović dia

Nadzor za arhitektonske radove

U Beogradu, 5.jun 2023.god

NEDELJNI IZVEŠTAJ O NAPREDKU RADOVA

STATUS RADOVA-ARHITEKTURA

05.06.2023. - 09.06.2023.godine

Radovi na staničnoj zgradi Novi Sad FAZA 2





- Radovi u staničnoj zgradi Novi Sad. Rekonstrukcija na eksterijeru i enterijeru, rad u mašinskoj prostoriji, na stepeništu spoljnom, u vestibilu, završetak atrijumskog lifta, prostorija na I spratu...

Radovi na staničnoj zgradi Kisač FAZA 2

- Rekonstrukcija fasade, zamena krovne strehe, prepokrivanje krova, čišćenje spojnica fasadnih zidova i priprema za reparaciju fasadne ologe stanične zgrade.

Radovi na staničnoj zgradi Naumovićevo FAZA 2

- Radovi na restauraciji krovne konstrukcije. Skidanje crepa i zamena pojedinih dotrajalih delova konstrukcije.
- Stolarija se izrađuje u radionici. Radi se na izradi fasadne plastike u radionici izvođača radova. Čeka se na odgovore projektanta vezano za sporna pitanja a za dalje izvođenje radova.



Radovi na staničnoj zgradi Žednik FAZA 2

- Radovi na restauraciji krovne konstrukcije. Skidanje crepa i zamena pojedinih dotrajalih delova konstrukcije,čišćenje podova

Radovi na staničnoj zgradi Bačka Topola FAZA 2

- Radovi na restauraciji krovne konstrukcije. Skidanje crepa i zamena pojedinih dotrajalih delova konstrukcije,čišćenje podova





SUBOTICA putnička FAZA 2

- 09.06.2023.god u prostorijama pdizvođača Jumol, održan je sastanak vezan za početak radova na stanici i probleme na koje izvođač nailazi. Diskutovano u prisustvu glavnog podizvođača, nadzora, konzervatosrdkog nadzora i glavnog izvođača.

Izveštaj sastavila

Marina Gavrilović dia

Nadzor za arhitektonske radove

U Beogradu, 9.jun 2023.god

NEDELJNI IZVEŠTAJ O NAPREDKU RADOVA

STATUS RADOVA-ARHITEKTURA

12.06.2023. - 16.06.2023.godine

Radovi na staničnoj zgradi Novi Sad FAZA 2








- Radovi u staničnoj zgradi Novi Sad. Rekonstrukcija južne fasade, radovi u vestibilu

- Vezna nadstrešnica koja nedostaje na krilu A

Radovi na staničnoj zgradi Zmajevo

- Radovi na fasadi stanične zgrade Zmajevo

- Radovi na hidroizolaciji podruma još nisu otpočeli

- **Radovi na projektu PS u stanici Kisač**

- **Radovi na staničnoj zgradi Žednik**
- Rekonstrukcija fasade, zamena krovne strehe, prepokrivanje krova, čišćenje spojnica fasadnih zidova i priprema za reparaciju fasadne ologe stanične zgrade.

Radovi na staničnoj zgradi Naumovićevo FAZA 2

- Radovi na restauraciji krovne konstrukcije. Skidanje crepa i zamena pojedinih dotrajalih delova konstrukcije.
- Stolarija se izrađuje u radionici. Radi se na izradi fasadne plastike u radionici izvođača radova. Čeka se na odgovore projektanta vezano za sporna pitanja a za dalje izvođenje radova.



Radovi na staničnoj zgradi Žednik FAZA 2

- Radovi na restauraciji krovne konstrukcije. Skidanje crepa i zamena pojedinih dotrajalih delova konstrukcije,čišćenje podova

Radovi na staničnoj zgradi Bačka Topola FAZA 2

- Radovi na restauraciji krovne konstrukcije. Skidanje crepa i zamena pojedinih dotrajalih delova konstrukcije,čišćenje podova





Izveštaj sastavila

Marina Gavrilović dia

Nadzor za arhitektonske radove

U Beogradu, 19.jun 2023.god

NEDELJNI IZVEŠTAJ O NAPREDKU RADOVA

STATUS RADOVA-ARHITEKTURA

19.06.2023. - 23.06.2023.godine

Radovi na staničnoj zgradi Novi Sad FAZA 2



- Rekonstrukcija na I spratu

- Vezna nadstrešnica, privođenje kraju radova na montaži




Radovi na staničnoj zgradi Zmajevo

- Radovi na fasadi stanične zgrade Zmajevo
- Radovi na hidroizolaciji podruma još nisu otpočeli



- **Radovi na projektu PS u stanici Kisač**

- **Radovi na staničnoj zgradi Žednik**
- Rekonstrukcija fasade, zamena krovne strehe, prepokrivanje krova, čišćenje spojnica fasadnih zidova i priprema za reparaciju fasadne ologe stanične zgrade.

- **Radovi na staničnoj zgradi i pothodniku Kisač**

Izveštaj sastavila

Marina Gavrilović dia

Nadzor za arhitektonske radove

U Beogradu, 23.jun 2023.god

Prilog 2

ORGANIZACIONA ŠEMA NADZORA

Naziv projekta:	**Pružanje usluga stručnog nadzora nad izvođenjem radova na rekonstrukciji i modernizaciji železničke pruge Novi Sad-Subotica-državna granica**
Naručilac:	Republika Srbija, Ministarstvo građevinarstva, saobraćaja i infrastrukture
Investitor:	Akcionarsko društvo za upravljanje javnom železničkom infrastrukturom ''Infrastruktura železnice Srbije''
Pružalac usluge:	Vodeći član grupe - Project Biro Utiber d.o.o. Članovi konzorcijuma - Utiber Kozuti Beruhazo KFT; Vikoti Mernok Iroda KFT; EGIS doo; AG Institut doo; Slaviša Ilić PR SDC Professional

ORGANIZACIONA ŠEMA

Upravljački Tim – ključno osoblje:

1. Rukovodilac projekta Tim lider – FIDIC Inženjer
Dragan Gligorov, dipl.građ.Inž./Kendersy Koppany, dipl.građ.Inž
d.gligorov@utiber.rs; 063 341 214

2. Direktor projekta:
Jelena Simonović, dipl. građ. Inž.
j.simonovic@utiber.rs; 064 2457 441

3. Zamenik Tim lidera za Deonicu 1
Dobo Gabor, dipl. građ.inž/
Miodrag Jović, dipl. građ. Inž
sektor3@utiber.rs

4. Zamenik Tim lidera za Deonicu 2
Boban Momčilović, dipl.građ.inž./
Goran Kostić, dipl.građ.inž
goran.kostic@egis-group.com; 063 85 58 266

5. Zamenik Tim lidera za Deonicu 3
Darko Vukosav, dipl. građ.inž
d.vukosav@utiber.rs; 063 302 941

6. FIDIC eksper za odštetne zahteve
Roger Ribeiro, dipl.građ.inž.
Dragoslav Pešić
dragoslav.pesic@egis-group.com ; +381 69 2671548
roger.ribeiro@egis-ukraina.com; +380 67 867 80 56

7. Nadzorni organ za izgradnju gornjeg stroja pruge – rukovodilac na Projektu
Petracs Erika, dipl. građ.inž/Tamara Čupić, dipl. građ. Inž
Srđan Vasić: s.vasic@utiber.rs 060 210 91 77

8. Nadzorni organ za izgradnju donjeg stroja pruge – rukovodilac na Projektu
Foldvari Ferenc, dipl. građ.inž/Marjan Jerbić, dipl. građ. Inž
m.jerbic@utiber.rs; 060 561 98 35

9. Nadzorni organ za mostove i inženjerske konstrukcije – rukovodilac na Projektu
Petar Lopušina, dipl.građ.inž.
p.lopusina@utiber.rs; 069 561 4016

10. Nadzorni organ za podsistem kontrola upravljanja i signalizacija (signalno sigurnosna postrojenja) – rukovodilac na Projektu
Milan Jankulovski, dipl.inž.el/Zoran Novović, dipl.inž.el.
m.jankuloski@utiber.rs; 060 5619 838

11. Nadzorni organ za podsistem kontrola upravljanja i signalizacija (telekomunikacione instalacije) – rukovodilac na Projektu
Tebold Csaba, dipl.inž.el./Boris Begenišić, dipl.inž.el.
b.begenisic@utiber.rs; 060 561 9832

12. Nadzorni organ za podsistem energija (kontaktna mreža i elektro energetska postrojenja) – rukovodilac na Projektu
Milorad Kuzmanović, dipl.inž.el.
kuzmanovic.milorad@gmail.com; 060 561 9831

Timovi po Deonicama (ključno i ostalo osoblje)

Deonica 1: Novi Sad – Vrbas, Čvor Novi Sad

Ključno osoblje - pomoćnici:

1. Nadzorni organ za izgradnju donjeg stroja pruge
Dragan Ilić, dipl.građ.inž.
Saša Vidojković , dipl.građ.inž.
d.ilic@utiber.rs ; 060 01 11 161

2. Nadzorni organ za izgradnju gornjeg stroja pruge
Srđan Vasić, dipl.građ.inž.
s.vasic@utiber.rs ;060 210 91 77

3. Nadzorni organ za mostove i inženjerske konstrukcije
Bratislav Stipanić, dipl.građ.inž/
Milena Čučković, dipl.građ.inž.
m.cuckovic@utiber.rs; 069 56 19 883

4. Nadzorni organ za podsistem kontrola upravljanja i signalizacija (signalno sigurnosna postrojenja)
Paksi Lajoš, dipl.inž.el/
Slavko Bursać, dipl.inž.el
sektor3@utiber.rs, Rukovodilac na projektu

5. Nadzorni organ za podsistem kontrola upravljanja i signalizacija (telekomunikacione instalacije)
Mustafa Kubat, dipl.inž.el/
Igor Pavlović, dipl.inž.el.
sektor3@utiber.rs, Rukovodilac na projektu

6. Nadzorni organ za podsistem energija (kontaktna mreža i elektro energetska postrojenja)
Krajcsovitz Zoltan, dipl.inž.el/
Saša Jokić dipl.inž.el.
sektor3@utiber.rs, Rukovodilac na projektu

Deonica 2: Vrbas – Naumovićevo, Čvor Vrbas

Ključno osoblje - pomoćnici:

1. Nadzorni organ za izgradnju donjeg stroja pruge
Vladimir Hristodulu, dipl.građ.inž
vladimir.hristodulu@egis-group.com; 069 2551 528

2. Nadzorni organ za izgradnju gornjeg stroja pruge
Ivana Vićentić, dipl.građ.inž.
ivana.vicentic@egis-group.com; 069 2551459

3. Nadzorni organ za mostove i inženjerske konstrukcije
Ajpli Bela,dipl.građ.inž/Dragan Arsić, dipl.građ.inž.
d.arsic@utiber.rs; 063 48 59 44

4. Nadzorni organ za podsistem kontrola upravljanja i signalizacija (signalno sigurnosna postrojenja)
Nikola Jankulovski, dipl.el.inž/
Nebojša Mitrušić, dipl.el.inž
nikola.jankulovski@egis-group.com, +389 77 884 477

5. Nadzorni organ za podsistem kontrola upravljanja i signalizacija (telekomunikacione instalacije)
Nenad Ljubić, dipl.inž.el.
sektor3@utiber.rs, Rukovodilac na projektu

6. Nadzorni organ za podsistem energija (kontaktna mreža i elektro energetska postrojenja)
Pavle Ivljanin, dipl.inž.el.
sektor3@utiber.rs, Rukovodilac na projektu

Deonica 3: Naumovićevo-Subotica-Državna granica, Čvor Subotica

Ključno osoblje - pomoćnici:

1. Nadzorni organ za izgradnju donjeg stroja pruge
Ivan Krstić, dipl.građ.inž.
M.Jerbić: m.jerbic@utiber.rs; 060 561 98 35

2. Nadzorni organ za izgradnju gornjeg stroja pruge
Predrag Krstić, dipl.građ.inž.
p.krstic@utiber.rs ; 064 20 25 773

3. Nadzorni organ za mostove i inženjerske konstrukcije
Branko Mitrović, dipl.građ.inž.
Branko.MITROVIC@egis-group.com ; 069 255 14 93

4. Nadzorni organ za podsistem kontrola upravljanja i signalizacija (signalno sigurnosna postrojenja)
Uroš Marjanović, dipl.el.inž
sektor3@utiber.rs, Rukovodilac na projektu

5. Nadzorni organ za podsistem kontrola upravljanja i signalizacija (telekomunikacione instalacije)
Kelemen Jozsef,dipl.inž.el./
Zoran Najdanović, dipl.inž.el
sektor3@utiber.rs, Rukovodilac na projektu

6. Nadzorni organ za podsistem energija (kontaktna mreža i elektro energetska postrojenja)
Zoran Petrović, dipl.inž.el.
sektor3@utiber.rs, Rukovodilac na projektu

Nadzorni organ za čelične konstrukcije
Bratislav Stipanić, dipl.građ.inž/
Branislav Dašić , dipl.građ.inž.
b.stipanic@utiber.rs; 069 44 00 576/
b.dasic@utiber.rs ; 063 381 327

Naziv projekta:	**Pružanje usluga stručnog nadzora nad izvođenjem radova na rekonstrukciji i modernizaciji železničke pruge Novi Sad-Subotica-državna granica**
Naručilac:	Republika Srbija, Ministarstvo građevinarstva, saobraćaja i infrastrukture
Investitor:	Akcionarsko društvo za upravljanje javnom železničkom infrastrukturom ''Infrastruktura železnice Srbije''
Pružalac usluge:	Vodeći član grupe - Project Biro Utiber d.o.o. Članovi konzorcijuma - Utiber Kozuti Beruhazo KFT; Vikoti Mernok Iroda KFT; EGIS doo; AG Institut doo; Slaviša Ilić PR SDC Professional

O R G A N I Z A C I O N A Š E M A

Ostalo osoblje:

1. Nadzorni organ za hidrotehničke radove
Milovan Grubješić, dipl.građ.inž.
/Miroslav Ristić dipl.građ.Inž.
m.grubjesic@utiber.rs ; 060 021 35 74
m.ristic@utiber.rs ; 064 59 34 462

2. Nadzorni organ za infrastrukturne objekte u službenim mestima
Dejan Todorović, dipl.građ.inž.
dejan.todorovic@egis-group.com ; 065 26 62 175

3. Nadzorni organ za mašinske instalacije
Petar Stošić, dipl.inž.maš.
Bojan Savić, dipl.inž.maš.
petar.stosic@egis-group.com ; 069 639 519

4. Nadzorni organ za materijale – geotehnika

5. Nadzorni organ za geodeziju - geodetske radove
Goran Marinković, dipl.inž.geod.
goran.marinkovic@sdcpro.rs; 064 84 55 351

6. Koordinator za bezbednost i zdravlje na radu za vreme izvođenja radova
Dragan Manojlović, dipl.inž.el.
dragan.manojlovic@egis-group; 061 634 0037

7. Nadzorni organ za saobraćajnu signalizaciju i opremu pruge
Nikola Ristić, dipl.inž.saob.
Stefan Radosavljević, dipl.inž.saob.
stefan.radosavljevic@egis-group.com; 069 255 11 78

Ostalo osoblje:

1. Nadzorni organ za hidrotehničke radove
Slavko Marinković, dipl.građ.inž
slavko.marinkovic@egis-group.com ; 063 8387 084

2. Nadzorni organ za infrastrukturne objekte u službenim mestima
Gabor Kasa, dipl.građ.inž/Ivan Babić, dipl.građ.inž
i.babic@utiber.rs ; 069 44 00 856

3. Nadzorni organ za mašinske instalacije
Petar Stošić, dipl.inž.maš.
Predrag Radivojević, dipl.inž.maš.
petar.stosic@egis-group.com ; 069 639 519

4. Nadzorni organ za materijale – geotehnika

5. Nadzorni organ za geodeziju - geodetske radove
Milan Filipović, dipl.inž.geod.
milan.filipovic@sdcpro.rs ; 064 1949 259

6. Koordinator za bezbednost i zdravlje na radu za vreme izvođenja radova
Stevan Dojić, dipl.inž.el.
stevan.dojic@egis-group.com ; 064 6522 138

7. Nadzorni organ za saobraćajnu signalizaciju i opremu pruge
Kristina Jeftić, dipl.inž.saob.
Bojan Vozar, dipl.inž.saob.
Kristina.JEFTIC@egis-group.com ; 064 39 04 394 / bojan.vozar@egis-group.com ; 063 567 038

Ostalo osoblje:

1. Nadzorni organ za hidrotehničke radove
Milorad Isićć, dipl.građ.inž
milorad.isic@egis-group.com ; 065 5294 840

2. Nadzorni organ za infrastrukturne objekte u službenim mestima
Dejan daraboš, dipl.građ.inž.
dejan.darabos@egis-group.com ; 064 2617 827

3. Nadzorni organ za mašinske instalacije
Petar Stošić, dipl.inž.maš.
Bojan Savić, dipl.inž.maš.
petar.stosic@egis-group.com ; 069 639 519

4. Nadzorni organ za materijale – geotehnika

5. Nadzorni organ za geodeziju - geodetske radove
Dragan Trninić, dipl.inž.geod.
dragan.trninic@sdcpro.rs ; 062 60 09 06

6. Koordinator za bezbednost i zdravlje na radu za vreme izvođenja radova
Stevan Dojić, dipl.inž.el.
stevan.dojic@egis-group.com ; 064 6522 138

7. Nadzorni organ za saobraćajnu signalizaciju i opremu pruge
Dragan Đorđević, dipl.inž.saob.
Bojan Vozar, dipl.inž.saob.
dragan.djordjevic@egis-group.com ; 064 1301 868 /
bojan.vozar@egis-group.com ; 063 567 038

8. Nadzorni organ za zaštitu od požara
Blagoje Stojković dipl. elek.inž.
belingdoo@gmail.com ; 065 24 70 190

9. Nadzorni organ za arhitekturu
Marina Gavrilović, dipl.inž.arh.
marinagavrilovic1968@gmail.com ; 063 82 61 116

Naziv projekta: **Pružanje usluga stručnog nadzora nad izvođenjem radova na rekonstrukciji i modernizaciji železničke pruge Novi Sad-Subotica-državna granica**

Naručilac: Republika Srbija, Ministarstvo građevinarstva, saobraćaja i infrastrukture

Investitor: Akcionarsko društvo za upravljanje javnom železničkom infrastrukturom ''Infrastruktura železnice Srbije''

Pružalac usluge: Vodeći član grupe - Project Biro Utiber d.o.o.
Članovi konzorcijuma - Utiber Kozuti Beruhazo KFT; Vikoti Mernok Iroda KFT; EGIS doo; AG Institut doo; Slaviša Ilić PR SDC Professional

O R G A N I Z A C I O N A Š E M A

Osoblje za kontrolu izrade projekata za izvođenje i druge tehničke dokumentacije

Odgovorni projektant građevinskog projekta pruge Boško Čoko,dipl.građ.inž Bosko.COKO-int@egis.fr ; 063 37 04 03
Odgovorni projektant drumskih saobraćajnica Dragan Ilić ,dipl.građ.inž/Marjan Jerbic , dipl.građ.inž. d.ilic@utiber.rs ; 060 0111 161
Odgovorni projektant građevinskih konstrukcija Goran Tadić, dipl.građ.inž Goran.TADIC-int@egis.fr; 064 1600 405
Odgovorni projektant saobraćajne signalizacije Jelena Arađanin, dipl.saob.inž j.aradjanin@utiber.rs; 069 561 98 24
Odgovorni projektant saobraćajne signalizacije i opreme pruge Dragan Đorđević, dipl.saob.inž / Nikola Ristić, dipl.saob.inž dragan.djordjevic@egis-group.com ; 064 13 01 868 / Nikola.RISTIC-int@egis.fr ; 064 43 20 24
Odgovorni projektant hidrotehničkih objekata Željka Ostojić, dipl.građ.inž. zeljka.ostojic61@gmail.com; 064 137 66 57
Odgovorni projektant elektroenergetskih instalacija Saša Jokić, dipl.el.inž/Igor Pavlović, dipl.el.inž. sasajokic3108@yahoo.com ; 064 81 06 108; linsprojekt@gmail.com; 064 1955 154
Odgovorni projektant telekomunikacionih instalacija Boris Begenišić, dipl.el.inž. b.begenisic@utiber.rs ; 060 561 98 32
Odgovorni projektant signalno-sigurnostnih instalacija Milan Jankulovski, dipl.el.inž./Milivoje Malićević,dipl.inž.el. m.jankuloski@utiber.rs; 060 5619 838
Odgovorni projektant za mašinske instalacije Petar Stošić, dipl.maš.inž. stosic.p@gmail.com ; 069 63 95 19
Odgovorni projektant arhitekture Darja Čoko Mihajlović, dipl.inž.arh. office@dcm-studio.com
Odgovorni projektant - energetska efikasnost Slavica Svilarković, dipl.građ.inž. s.svilarkovic@utiber.rs; 069 561 98 25
Odgovorni projektant za projektovanje sistema i mera zaštite životne sredine Vladanka Presburger Ulniković, dipl.inž.teh. vladankap@gmail.com; 060 019 35 79
Odgovorni projektant - geodetskih radova Mikailo Radović, dipl.inž.geod. dragan.trninic@sdcpro.rs ; 062 60 09 06 goran.marinkovic@sdcpro.rs; 064 84 55 351 **Odgovorni projektant na izradi geotehničkih i inženjerskogeoloških podloga** Svetozar Milenković, dipl. geolog
Odgovorni projektant geološko inženjerstvo – hidrologija: Marko Adamović, diplomirani geolog

Prilog 3

ZAPISNICI SA SASTANAKA

Projekat: rekonstrukcija, modernizacija i izgradnja pruge Beograd- Subotica-Državna granica
deonica pruge Novi Sad- Subotica Državna granica (Kelebija),

Podvožnjak na km 77+807 - Partitizanska ulica

ZAPISNIK

Sa obilaska lokacije održanog dana 02.06.2023, sa početkom u 10 časova

Usled problema nastalih prilikom padavina dana 18.05.2023., dogovoren je zajednički obilazak lokacije između predstavnika:

- JKP Vodovod i Kanalizacija Novi Sad
- Nadzora PB Utiber
- Izvođača JV CRIC-CCCC
- Podizvođača CCECC, INGRAPOMNI, OBW

Cilj sastanka je evidentiranje svih primedaba, popis preostalih radova i eventualnih dodatnih mera, kako bi se mogla sprovesti primopredaja sistema odvodnjavanja na dalje upravljanje i održavanje.

U toku obilaska, Predstavnici korisnika su konstatovali nedostatke i izneli sledeće zahteve:

1. - Konstatovano je postojanje veće količine nanosa (mulj, pesak i čvrsti komadi) u delovoma atmosferske kanalizacije, kako novoizgrađene, tako i u delovima koje nisu bile predmet projekta.
2. - Kao prvi i osnovni zahtev je završetak svih radova predviđenih projektom što uključuje čišćenje instalacije, snimanje unutašnjosti cevi kamerom i dokazivanje vododrživosti.To se odnosi i na cev prvobitno predviđenu za rekonstrukciju-izmeštanje(Ø600), kao i naknadno saniranu-izmenjenu cev (Ø800).
   - Za nizvodni deo potisne kanalizacije (Ø500), koja je zaprljana nanosom donetim iz delova u zoni radova predviđeno je samo čišćenje (uz dokaz u vidu videosnimka).

   (*) za postojanje nelegalnih priključaka fekalne kanalizacije na atmosfersku mrežu, procedura eliminisanja je pokrenuta.

- blindiranje napuštenog i nefunkcionalnog otvora u šahtu SAK 7,(oznaka šahta je preuzeta iz tehničke dokumentacije u okviru rešenja odvodnjavanja saobraćajnice u zoni novog mosta).
  Otvor se nalazi na mestu starog cevovoda koji je izvađen)
- Takođe, sa suprotne strane ulice, predviđeno je kompletno čišćenje postojeće gradske kanalizacije u zoni radova, kao i priključaka uličnog drenažnog sistema. Nakon čišćenja i

uvida u stanje cevi, ustanoviti razloge sleganja tla u blizini šahte .Preostaje i postavljanje trajnih čeličnih poklopaca na šahtama.

3. - Osim toga, kako bi se postignuti rezultati čišćenja učinili trajnim, potrebno je izvesti nivelaciju okolnog terena i zatravljivanje, kako bi se sprečilo ponovno unošenje nanosa u kanalizacioni sistem prilikom obilnijih padavina.

4. Ukloniti materijal izbačen iz cevi prethodnim čišćenjem

Rokovi:

- Za tačke 1 i 2 dostaviti dinamiku izvođenja radova u okviru roka koji će odrediti JKP ViK Novi Sad
- Za tačku 3. rok - odmah

Dana 02.06.2023. u Novom Sadu

Zapisnik sačinila:

Srđana Šijački

Projekat: rekonstrukcija, modernizacija i izgradnja pruge Beograd- Subotica-Državna granica
deonica pruge Novi Sad- Subotica Državna granica (Kelebija),

Podvožnjak na km 77+807 - Partitizanska ulica

ZAPISNIK

Sa obilaska lokacije održanog dana 02.06.2023, sa početkom u 10 časova

Usled problema nastalih prilikom padavina dana 18.05.2023., dogovoren je zajednički obilazak lokacije između predstavnika:

- JKP Vodovod i Kanalizacija Novi Sad
- Nadzora PB Utiber
- Izvođača JV CRIC-CCCC
- Podizvođača CCECC, INGRAPOMNI, OBW

Cilj sastanka je evidentiranje svih primedaba, popis preostalih radova i eventualnih dodatnih mera, kako bi se mogla sprovesti primopredaja sistema odvodnjavanja na dalje upravljanje i održavanje.

U toku obilaska, Predstavnici korisnika su konstatovali nedostatke i izneli sledeće zahteve:

1. - Konstatovano je postojanje veće količine nanosa (mulj, pesak i čvrsti komadi) u delovoma atmosferske kanalizacije, kako novoizgrađene, tako i u delovima koje nisu bile predmet projekta.
2. - Kao prvi i osnovni zahtev je završetak svih radova predviđenih projektom što uključuje čišćenje instalacije, snimanje unutašnjosti cevi kamerom i dokazivanje vododrživosti.To se odnosi i na cev prvobitno predviđenu za rekonstrukciju-izmeštanje(Ø600), kao i naknadno saniranu-izmenjenu cev (Ø800).
   - Za nizvodni deo potisne kanalizacije (Ø500), koja je zaprljana nanosom donetim iz delova u zoni radova predviđeno je samo čišćenje (uz dokaz u vidu videosnimka).

   (*) za postojanje nelegalnih priključaka fekalne kanalizacije na atmosfersku mrežu, procedura eliminisanja je pokrenuta.

   - blindiranje napuštenog i nefunkcionalnog otvora u šahtu SAK 7,(oznaka šahta je preuzeta iz tehničke dokumentacije u okviru rešenja odvodnjavanja saobraćajnice u zoni novog mosta).
   Otvor se nalazi na mestu starog cevovoda koji je izvađen)
   - Takođe, sa suprotne strane ulice, predviđeno je kompletno čišćenje postojeće gradske kanalizacije u zoni radova, kao i priključaka uličnog drenažnog sistema. Nakon čišćenja i

uvida u stanje cevi, ustanoviti razloge sleganja tla u blizini šahte .Preostaje i postavljanje trajnih čeličnih poklopaca na šahtama.

3. - Osim toga, kako bi se postignuti rezultati čišćenja učinili trajnim, potrebno je izvesti nivelaciju okolnog terena i zatravljivanje, kako bi se sprečilo ponovno unošenje nanosa u kanalizacioni sistem prilikom obilnijih padavina.

4. Ukloniti materijal izbačen iz cevi prethodnim čišćenjem

Rokovi:

- Za tačke 1 i 2 dostaviti dinamiku izvođenja radova u okviru roka koji će odrediti JKP ViK Novi Sad- maksimalan rok za završetak bi trebao biti 10.06.2023
- Za tačku 3. rok - odmah
- Za tačku 4.-Ukloniti materijal izbačen iz cevi prethodnim čišćenjem –Dogovoreno da se materijal izvađen iz cevi prilikom čišćenja odmah uklanja sa lokacije, jer tu gde ga rasipaju sa novom kišom se vraća u skivničke rešetke pa ponovo u cevi. Međutim, do danas 06.06.2023. godine to nije učinjeno i kiša koja je padala tokom noći je napravila novu štetu.

Dana 02.06.2023. u Novom Sadu

Zapisnik sačinila:

Srđana Šijački

PROJECT: PROJEKAT:	**Contract for the services of the Supervision (Engineer) on the project "Reconstruction and construction of the second railway track, section Novi Sad- Subotica-State border"- Sector 3** **Ugovor o pružanju usluga stručnog nadzora (Inženjer) na izvođenjem radovana na projektu "Rekonstrukcija i izgradnja drugog koloseka, deonica Novi Sad – Subotica – državna granica" – Sektor 3**		
CONTRACT NO: UGOVOR BR.	**1/2022-1/103, signed on 21/01/2022** **1/2022-1/103, potpisan 21/01/2022**		
Meeting: Sastanak:	***Minutes of Claim Meeting no.6*** ***Sastanak u vezi sa potraživanjima br.6***		
Place: Mesto:	**Beograd**	**Date:** **Datum:**	**29/05/2023**
Ref no.	**NAD-NSSB-JV CRIC-CCCC-0740**		
Distribution: Distribucija	**1. Financier / Finansijer: MINISTARSTVO GRAĐEVINE SAOBRAĆAJA INFRASTRUKTURE** **2. Employer / Investitor: INFRASTRUKTURA ŽELEZNICE SRBIJE A.D** **3. Contractor / Izvođač: JV CRIC-CCCC** **4. Supervision / Nadzor: JV UTIBER, PROJECT BIRO UTIBER, VIKOTI, SDC PROFESSIONAL, EGIS, AG INSTITUT**		

Present / Prisutni:			
Dragoslav Pešić	**DP**	Deputy Claim Expert, Chairman	Egis
Nebojša Kocić	**NK**	Project Coordinator	Egis
Aleksandar Radonjić	**AR**	Contract Engineer	JV CRIC - CCCC
Zhang Xiao Bin	**ZXB**	Deputy Manager of Planning and Contract Department	JV CRIC - CCCC
Aleksandra Radovanović		Translator	JV CRIC-CCCC

No. Br.	Discussion and conclusions Diskusija i zaključci	Responsibilities and deadlines Obaveze i rokovi
1	Introduction / Uvod	
	The meeting started at 10.45hr. The minutes of the previous meeting has been signed by the Contactor's and Engineer's representatives. Sastanak je počeo u 10.45č. Zapisnik sa predhodnog sastanka je potpisan od stane predstavnika Izvođača i Nadzora.	
2	Documents/Dokumenta	
	The following documents/information related to the Interim Claim no. 2 has been presented by the Contractor and the Engineer: - Letter HDJV-NSSB- CON-IZS-2023-0080 dated 15.05.2023. - Table of construction works impacted by archaeological activities end of May 2023. - Information that only Vojvodina Province Institute is still active on localities 2 and 5. - Dynamic Plan (Completion date end of 2024) for structures – only bridge at km 131+830 is on critical path. No response on the Engineer's letter NAD-NSSB-JV-CRIC-1043 dated 21.04.2023. Sledeća dokumenta/informacije u vezi sa internim odštetnim zahtevom br. 2 su podneta od strane Izvođača i Nadzora: - Pismo HDJV-NSSB-CON-IZS-2023-0080 od 15.05.2023. - Tabelu pregled građevinskih radova koji su pod uticajem arheoloških aktivnosti - kraj maja 2023. - Informaciju da je samo Pokrajinski Zavod još uvek aktivan i to na lokalitetima 2 i 5. - Dinamički plan (Završetak radova kraj 2024) za objekte: samo je most na km 131+830 na kritičnom putu. Nema odgovora na pismo Nadzora NAD-NSSB-JV-CRIC-1043 od 21.04.2023.	

Discussion/Diskusija

INTERIM CLAIM No. 2 - ARCHAEOLOGY/ARHEOLOGIJA

After discussion between the Contractor and the Supervisor's representatives the following is concluded:

- The Contractor is busy preparing the record of the impacts of the Archaeological works to the main Construction works.
- Interim Claim No. 2 will not be closed/withdrawn until the end of the archaeological activities at localities no. 2 and no. 5.
- Monitoring of the archaeological activities at localities no. 2 and no. 5 will continue during June/July 2023 period – any delay to the Works to be recorded.
- The Contractor informed that "The proposal of calculation for additional costs due to archaeological matters" – see contractor's letter HDJV-NSSB-CON-IZS-2022-0143 dated 5 May 2022 was approved by the Financier – see letter no. 401-00-01138/2022-04-35 dated 7 December 2022 – final cost of this will be the part of new Variation which will be issued when all archaeological work is finalized.

Posle diskusije između predstavnika Izvođača i Nadzora zaključeno je sledeće:

- Izvođač zauzet pripremom izveštaja o uticaju arheoloških radova na glavne radove.
- Privremeni odštetni zahtev br. 2 neće biti zatvoren/povučen do kraja arheoloških aktivnosti na lokalitetima br. 2 i br. 5.
- Praćenje arheoloških aktivnosti na lokalitetima br. 2 i br. 5 biće nastavljeno i u periodu juni/juli 2023 – zakašnjenja radova ako ih ima biće registrovana.
- Izvođač je izvestio da je "Predlog načina obračuna dodatnih troškova usled pitanja arheologije" – vidi Izvođačevo pismo HDJV-NSSB-CON-IZS-2022-143 od 5 maja 2022 odobren od Finansijera – vidi pismo br. 401-00-01138/2022-04-35 od / decembra 2022 – ukupni trošak ovoga biće deo nove Varijacije koja će biti prezentovana nakon finalizacije svih arheoloških radova.

INTERIM CLAIM No. 3 – CHANGE IN CONTRACT PRICE

- The Contractor expressed intention to nominate Interim Claim No. 3 Change in Contract Price.
- It is also mentioned that this subject was raised in the Contractor's letter HDJV-NSSB-CON-IZS-2022-0010 dated 21 March 2022.

	• Izvođač je izrazio nameru da podnese Privremeno Potraživanje br. 3 – Promena Ugovorne Cene • Takođe je pomenuto da je ovaj predmet pokrenut u pismu Izvođača HDJV-NSSB-CON-IZS-2022-0010 od 21.03.2022.	
3	**VARIATIONS/IZMENE (NAKNADNI RADOVI)**	
	Deputy Claim Expert wanted to point out that the several Variations are not finalized yet: • Variation no. 5 – Gas pipeline relocation – Letter HDJV-NSSB-CON-IZS-2022-0082 dated 07 September 2022 • Variation no. 6 – Novi Sad station – extra works Letter HDJV-NSSB-CON-IZS-2022-0144 dated 01 December 2022. • Variation no. 7 – Relocation of watermain Letter HDJV-NSSB-CON-IZS-2023 dated 07 February 2023 • Variation no. 8 – "MUMZ" relocation Letter HDJV-NSSB-CON-IZS-2023 dated 17 March 2023 It is also mentioned that Variation no. 9 and Variation no.10 are rejected: Zamenik eksperta za potraživanja je želeo da istakne da nekoliko zahteva naknadne radove nisu finalizirana: • Varijacija br. 5 – Izmeštanje gasovoda Pismo HDJV-NSSB-CON-IZS-2022-0082 od 07.09.2022 • Varijacija br. 6 – Stanica Novi Sad -dodatni radovi Pismo HDJV-NSSB-CON-IZS-2022-0144 od 01.12.2022 • Varijacija b. 7 – Izmeštanje vodovodne cevi Letter HDJV-NSSB-CON-IZS-2023-0025 od 07.02.2023 • Varijacija br. 8 – "MUMZ" izmeštanje Letter HDJV-NSSB-CON-IZS-2023-0044 od 17.03.2023 Takođe je pomenuto da su Varijacija br. 9 i Varijacija br. 10 odbijene.	

4	VARIOUS	
	No discussion. Nema diskusije.	
5	Closure of meeting and next meeting / Završetak sastanka i sledeći sastanak	
	The meeting was closed at 12.00hr with thanks to all participating. The next Claim meeting will be held in Novi Sad on Monday 26 June 2023 at 10h. Sastanak je završen u 12.00h uz zahvalnost svima na učestvovanju. Sledeći sastanak o odštetnim zahtevima biće održan u Novom Sadu u ponedeljak 26.06. 2023 u 10h.	

Minutes of the meeting no. 6 agreed by / Odobrenje zapisnika sa sastanka br. 6 odobrena od:

Supervisor / Nadzor	**Contractor / Izvođač**
Signature / Potpis	Signature / Potpis
……..……...	……..…….
Date / Datum	Date / Datum
……..……..	……..……

З А П И С Н И К

Са састанка у кинеском кампу у Новом Саду у вези Решења Града Нови Сад за поднете захтеве за локацијске услове за изградњу кабловског вода 20 kV и МБТС ЕВ-21 А 20/0,4 kV ТС „Градилиште Сајлово“

Дана 17.06.2023.год. у кинеском кампу у Новом Саду одржан је састанак (списак присутних је у Прилогу) на коме се разговарало о предметним Решењима којима се одбацују поднети захтеви за локацијске услове за изградњу.

Договорено је следеће:

1. Решење за изградњу кабловског вода:
   - Примедба за Овлашћење – решиће је кинески подизвођач (GAT d.o.o.),
   - Идејно Решење ће бити потписано електронским сертификованим потписом од стране Директора подизвођача (GAT d.o.o.),
   - Графичку документацију је подизвођач (GAT d.o.o.) доставио Градској управи за урбанизам,
   - Доказе о уплати такси су такође достављене од стране подизвођача.

Подизвођач (GAT d.o.o.) се обавезао да ће најкасније до среде 21.06.2023.год. добити позитивно Решење Градске управе за урбанизам и доставити свима на увид.

2. Решење за изградњу ТС „Градилиште Сајлово“:
   - Подизвођач (GAT d.o.o.) ће доставити ажуриран геодетски снимак постојећег стања Градској управи за урбанизам,
   - Подизвођач (GAT d.o.o.) ће исправити Садржај техничке документације у Главној свесци и доставити Градској управи за урбанизам,
   - Инфраструктура железнице Србије ће доставити одговарајуће пуномоћје подизвођачу (GAT d.o.o.) који ће га проследити Градској управи за урбанизам,
   - Накнаде и такса су већ уплаћене и биће достављене Градској управи за урбанизам.

Подизвођач (GAT d.o.o.) се обавезао да ће најкасније до среде 21.06.2023.год. добити позитивно Решење Градске управе за урбанизам и доставити свима на увид.

3. Изградња ТС за фабрику бетона у Врбасу:

На састанку је био и представник подизвођача (Tim-Cop d.o.o.) који је присутне обавестио о покренутој процедури добијања решења о одобрењу за извођење радова (не локацијским условима) локацијских услова за изградњу ТС за фабрику бетона у Врбасу. Договорено је да ће он усмено контактирати надлежне у општини Врбас да ли може без локацијских услова да се добије Решење о одобрењу за изградњу прикључног вода за будућу ТС у Врбас обзиром да не постоје подземне инсталације на траси будућег вода.

У Новом Саду,
17.06.2023.год.

Саставио:
Зоран Ђурић, дипл.инж.ел.

ATTENDANCE LIST, H&S MEETING 14.06.2023.

No.	First and Family name	Company	Phone	e-mail	Signature
1	JELENA GAVRIĆ	CRIC	0616480943	jelenagavric@cric.rs	[signature]
2	Wang Chuanli	CRIC	0668885380	Wangchuanli@cric.rs	Wang Chuanli
3	ALEKSANDAR JAKONIĆ	CRIC	062/8018961	aleksandar.jakonic@cric.rs	[signature]
4	LAZAR PROLE	ALFAPREVING	060/3383374	LAZAR.PROLE@ALFAPREVING.RS	[signature]
5	Zhao Xi Ping	CRIC	0668027119	2411028231 75@163.com	赵希平
6					
7					
8					
9					
10					
11	Zhou Jiming	CRIC	069823752	zhoujiming@cric.rs	Zhou Jiming
12	Zhang Tienan	CRIC	0648652752		Zhang Tienan
13	Sun Yan	CRCEBG	0668889594	m13623605358@163.com	孙艳
14	Nikolina Andrić	CRCEBG/CRSC	0603383372	nikolina.andric@alfapreving.rs	[signature]
15	YU Yuncheng	CRSC	0668885396	1450841983@qq.com	于云程
16	Tao Xiaolong	CCECC	0698880823	s-qdepartment@ccecc.rs	陶小龙
17	Dragan Manojlović	EGIS	0616340037	dragan.manojlovic@egis-group.com	[signature]
18					
19					
20					
21					
22					
23					
24					
25					
26					
27					

ZAPISNIK SA SASTANKA BEZBEDNOSTI I ZDRAVLJA NA RADU

Datum održavanja sastanka: 14.06.2023. u Novom Sadu. Lista prisutnosti u prilogu zapisnika.

Dnevni red :

1. Stanje primene mera BZR na gradilištu
2. Inspekcijski nadzor Inspektorata za rad u Novom Sadu
3. Instrukcije Glavnom izvođaču radova
4. Opomena za dostavljanje Nedeljnog plana rada.

1. Mere bezbednosti i zdravlja na radu su uglavnom u skladu sa Planom preventivnih mera. U toku redovnih obilazaka uočene su manje nepravilnosti koje se ogledaju u sledećem :

- podovi skela na lokacijama: km 81+644 i km 102+309 su nepropisni. Još jednom se skreće pažnja glavnom izvođaču radova o obavezi ispunjavanja propisa Republike Srbije.

- geometri podizvođača Geo Janja su u više navrata udaljavani sa gradilišta zbog nekorišćenja ličnih zaštitnih sredstava, naročito pri radu na visini.

- postoji opravdana sumnja da su na pojedinim lokacijama na gradilištu angažovani radnici bez odgovarajuće dokumentacije za rad

2. Inspekcijski nadzor Inspektorata za rad u Novom Sadu je najavljen dopisom – Nalogom za inspekcijski nadzor. Posebno je napomenuto da „ nadzirani subjekt neće biti obavešten o vremenu nadzora jer postoji bojazan da bi obaveštavanje moglo umanjiti ostvarivanje cilja inspekcijskog nadzora."

3. Izdaje se nalog Glavnom izvođaču radova da, u skladu sa članovima br. 9, 11 i 16 Komercijalnog ugovora, odmah i bez odlaganja pristupi pripremama za Inspekcijski nadzor u svemu prema pismenoj Instrukciji nadzora br. NAD-NSSB-JV-CRIC-CCCC-1220 od 07.06.2023. Posebno se skreće pažnja na kaznene odredbe novog Zakona o bezbednosti i zdravlju na radu (Sl. Glasnik RS br. 35/2023).

4. U poslednje dve nedelje Glavni izvođač radova nije dostavio nedeljni plan rada pa se ovim putem upućuje nalog za ponovno dostavljanje nedeljnog plana rada u skladu sa Komercijalnim ugovorom i ranijim dogovorima.

Zapisnik sačinio :

Dragan Manojlović



AGENDA - CLAIM MEETING No 7
26 JUNE 2023

1. MINUTES OF THE CLAIM MEETING No. 5 – ACCEPTANCE

CLAIMS & VARIATIONS:

a. CLAIMS

- Notified Interim Claim no. 2 – Archaeology – supporting documents if any.
- Notified Interim Claim no. 3 – Change in Contract Price

b. VARIATIONS

- Number of VARIATIONS increased to 15 - supporting documents.
- Letter HDJV-NSSB-CON-IZS-2023-0079 dated 15.05.2023 – Subsoil treatment.

DISCUSSION:

INTERIM CLAIM No.2 - ARCHAEOLOGY

- Contractor's letter HDJV-NSSB-CON-IZS-2023- 0090 dated 14.06.2023 – main issues:
  - Issues related to the Archaeology – Vojvodina Province Institute
    Locality 2 - Phase 2 in progress
    Locality 5 – Work stopped on 13.06.2023
  - Archaeological works at localities belonging to Novi Sad Institute is finalized.
  - Archaeological works at localities belonging to Subotica Institute is finalized.
  - Issues related to final costs raised by the Contractor - Request for ANEX 3.
- Issues related to Karin Komerc to be discussed.
- Date when archaeology activities affecting main works to be determined.

INTERIM CLAIM No. 3 – CHANGE IN CONTRACT PRICE

- Contractor's letter HDJV-NSSB-CON-IZS-2023-0099 dated 1 June 2023 has reference.
  - Methodology to be discussed.

VARIATIONS (No. 5 – No. 15)

- List of all requests for VARIATIONS is required, to be obtained by the Contractor.

VARIOUS

- INSTALATION RELOCATION/PROTECTION
  - Issues related to the above to be discussed. (All installations)

AGENDA - CLAIM MEETING No 7
26 JUNE 2023

PROJECT: PROJEKAT:	**Contract for the services of the Supervision (Engineer) on the project "Reconstruction and construction of the second railway track, section Novi Sad- Subotica-State border"- Sector 3** **Ugovor o pružanju usluga stručnog nadzora (Inženjer) na izvođenjem radovana na projektu "Rekonstrukcija i izgradnja drugog koloseka, deonica Novi Sad – Subotica – državna granica" – Sektor 3**		
CONTRACT NO: UGOVOR BR.	**1/2022-1/103, signed on 21/01/2022** **1/2022-1/103, potpisan 21/01/2022**		
Meeting: Sastanak:	***Coordination Meeting no.16*** ***Koordinacioni sastanak br.16***		
Place: Mesto:	**Novi Sad**	**Date:** **Datum:**	**26/06/2023**
Ref no.	**NAD-NSSB-JV CRIC-CCCC-0263**		
Distribution: Distribucija	**1. Financier / Finansijer: MINISTARSTVO GRAĐEVINE SAOBRAĆAJA INFRASTRUKTURE** **2. Employer / Investitor: INFRASTRUKTURA ŽELEZNICE SRBIJE A.D** **3. Contractor / Izvođač: JV CRIC-CCCC** **4. Supervision / Nadzor: JV UTIBER , PROJECT BIRO UTIBER, VIKOTI, SDC PROFESSIONAL, EGIS, AG INSTITUT**		

Present / Prisutni:	

No. Br.		
1	Građevinski dnevnici	
	Uz sve nedostatke s početka, neophodno je ažurno vođenje građevinskih dnevnika. Apelujemo da ih što pre ažurirate kako ne bi došlo do eventualne obustave plaćanja. Takođe I podizvođači su u obavezi da ažuriraju građevinske dnevnike, kao i svu neophodnu dokumentaciju. Dokumentacija mora da buude dostupna kako Nadzornim organima tako i građevinskoj inspekciji.	Nadzor
2	Prisustvo Izvođača na gradilištu i Dinamika	
	Pored toga što na gradiištu imate odgovorne podizvođače, neophodno je i prisustvo Izvođača. Posebno je krična deonica 2 . Tu smo da pomognemo da se reše problemi. Dinamika mora da se sprovodi, a Vi ste ti koji odgovarate za kvalitet Projekta. Ne mogu da se izvode radovi na terenu bez prisustva Izvođača. Što se tiče bezbednosti na radu, ima puno nesrećnih slučajeva na gradilištu, što je vasa slabost. Dešava se da se povrede na gradilištu prijave Nadzoru tek posle par dana. Neophodno je da se obezbedi odgovarajuća oprema za zaštitu na radu. Gradilišta moraju biti čista i bezbedna. Saradnja sa lokalnim stanovništvom mora da bude korektna i fer. Svi smo jedan tim i u duhu timskog rada treba da završimo ovaj Projekat. U Subotici ni posle godinu dana rada ne znamo neke odgovorne podizvođače, a situacija sa BZR je jako loša. Nedopustivo je da se zakaže 5, 6 prijemnih mesta u danu. Mora se rasporediti. Izvođač mora da dostavi organizacionu šemu gradilišta na koju je Nadzor dao saglasnost. Pristup gradilištu mora da bude zadovoljavajući. Apelujemo na Izvođača da izađe na teren subotom i nedeljom na unapred najavljenje radove.	Nadzor

No. Br.		
3		
	Zahvaljujemo se na inicijativi za ovakvu vrstu sastanka. Dokumentacija na Google Cloud-u se pripremai tu će biti skladištena. Trudimo se da sarađujemo sa lokalnom samoupravom i stanovništvom, ali dešava se i da u nekim slučajevima njihovi zahtevi prevazilaze naše ingerencije. Rešavamo probleme i poboljšavamo međusobnu komunikaciju. Pomenute probleme ćemo smanjiiti na minimum, svi su rešivi. Građevinski dnevnici moraju da se pišu na vreme, a ukoliko je neophodno obezbedićemo ljude koji će biti zaduženi samo za vođenje g.dnevnika. Takođe moramo kao Izvođač da poboljšamo komunikaciju sa Nadzorom.	Izvođač Džo Šin/ Izvođač
4		
	-	
5	Substructure / Donji stroj	

No. ***Br.***		
	Certain geomechanical tests are missing. It is necessary to submit a coordinated plan of geomechanical test.	

Supervision Team Leader

Dragan Gligorov

not replay# Minute of Technical Meeting for Structure Work in section I

Project	**Contract for the services of the Supervision (Engineer) on the project "Reconstruction and construction of the second railway track, section Novi Sad- Subotica-State border"- Sector 3**		
Meeting:	**Technical Meeting for Structure Work in Section I**		
Place:	**Novi Sad**	**Date:**	**27/06/2023**
Attendance:	**Supervisor: Milena Cuckovic** **Contractor: Milan Banovic, Milutin Ristic, Nan Jiang** **Subcontractor: Wei Congtao Milorad Matic, Stefan Pasic, Isidora**		

	Current issue	
	According to the request of the site construction demands, the supervisor organized weekly regular meetings at 9:00 a.m in 27/06. The topic of the meeting is to solve the construction problems of the relevant structures of the Section 1. In this meeting, the supervisor and all parties discussed in detail the current situation of all relevant construction sites and the relevant information has been summarized in Annex 1. Please check carefully whether there is any error. **Main point of the meeting** 1. The construction work at km97+027 underpass, the steel sheet pile construction has been completed, and the foundation needs to be excavated in time, and gravel should be paved. The gas pipe relocation will be constructed by ARMKOR and it was already stared work; the water pipe relocation will be constructed by BLUEVAR, it had not entered the site yet. During construction period, the subcontractor needs to pay attention to the impact on surrounding buildings, especially for existing manholes and houses. The supervisor suggests that subcontractors enter the involved houses in advance and take relevant photos to avoid related disputes after construction is completed. 2. The construction work at km89+984 underpass was slow, Since the KISAC town is facing the problem of high groundwater level, the excavation now needs to properly deal with the problem of drainage. 3. For the km81+644 bridge, the steel structure had started shipping, the supervisor request that the subcontractor need to report the status of shipping every week (Friday). And the supervisor request subcontractor submits the incremental launching method's construction drawing, including the working platform and buttress. 4. The km101+132 overpass has started beam erection construction, it should meet the following requirements:1) Each prefabricated beam should have its own coding mark on beam 2) Each prefabricated beam should have its own passport, it will prepared by subcontractor's responsible engineer 3) Relevant construction record sheets need to be	

	provide, including construction steel strand record sheets, tension and prestress record sheets, and grouting record sheets, all need to be provided 4) All relevant data of prefabricated beams need to be coded and sorted out independently 5) The body of the prefabricated beam should be kept clean and flat, and the responsible engineer should be responsible for a comprehensive inspection before the hoisting construction. 5. The km77+807 underpass can start the painting work in 07/07, STEEL TECH will construct it, further detail will be discussed with OBW. 6. The km98+149 overpass scaffolding shall not be dismantled without the permission of the supervisor, and the formwork of the shutter cannot be dismantled earlier than 7 days.	

ANNEX 1

No.	Site	Working Status	Method Statement Status	Other Issue	Remark
1	km77+807 underpass	Y	B	Leveling of underpass road between C3 and C4 still not finished.	
2	km78+377 gallery	Y	B		
3	km81+284 gallery	Y	B	A formal letter should be sent notifying the relevant changes of pile at 30# and 31#.	
4	km81+644 bridge	Y	B	Concrete works will be finished in 2-3 weeks	

5	km82+159 gallery	Y	B		
6	km0+796 bridge	N	B	Works not started yet. Subcontractor need to prepare the method statement for demolishing the bridge	
7	km84+809 overpass	Y	B		
8	km89+315 overpass	Y	B	Prefabricated beams are not ready yet.	
9	km89+984 underpass	Y	B	INGRAP had started work on site, water pipe relocation will start as well.	
10	km92+768 overpass	Y		Prefabricated beams are not ready yet.	
11	km95+739 overpass	Y		Prefabricated beams are not ready yet.	

12	km97+027 underpass	Y	B		
13	km98+149 overpass	Y	B		
14	km101+132 overpass	Y		Prefabricated beams have started to be erected, all prefabricated beams must undergo factory inspection(FAT) before they can be erected	
15	km101+980 bridge	Y	B		
16	km102+309 overpass	Y	B	Relevant adjusted drawings should be promptly sent to the supervisor	
17	km105+797 overpass	Y	B		
18	km108+115 overpass	Y	B		

19	km110+351 bridge	Y	B	It will be started to move the old steel structure at 07/10.	

PROJECT: PROJEKAT:	**Contract for the services of the Supervision (Engineer) on the project "Reconstruction and construction of the second railway track, section Novi Sad- Subotica-State border"- Sector 3** **Ugovor o pružanju usluga stručnog nadzora (Inženjer) na izvođenju radova na projektu "Rekonstrukcija i izgradnja drugog koloseka, deonica Novi Sad – Subotica – državna granica" – Sektor 3**		
CONTRACT NO: UGOVOR BR.	**1/2022-1/103, signed on 21/01/2022** **1/2022-1/103, potpisan 21/01/2022**		
Meeting: Sastanak:	***Minutes of D2 Staff Meeting no. 14*** ***Sastanak zaposlenih na deonici D2 br. 14***		
Place: Mesto:	**Vrbas**	**Date:** **Datum:**	**20/06/2023**
Ref no.	**NAD-NSSB-JV CRIC-CCCC-0**		
Distribution: Distribucija	**Financier / Finansijer: MINISTARSTVO GRAĐEVINE SAOBRAĆAJA INFRASTRUKTURE** **Employer / Investitor: INFRASTRUKTURA ŽELEZNICE SRBIJE A.D** **Contractor / Izvođač: JV CRIC-CCCC** **Supervision / Nadzor: JV UTIBER, PROJECT BIRO UTIBER, VIKOTI, SDC PROFESSIONAL, EGIS, AG INSTITUT**		

Present / Prisutni:		
Goran Kostić, Predsedavajući	Zamenik Tim Lidera za Deonicu 2	Egis
Ivana Vićentić	Nadzor za gornji stroj	Egis
Stefan Radosavljević	Nadzor za saobraćajnu signalizaciju i opremu pruge	Egis
Slavko Marinković	Nadzor za hidrotehničke radove	Egis
Vladimir Hristodulu	Nadzor za donji stroj	Egis
Bojan Klać	Asistent nadzoru za donji stroj	Egis
Predrag Filipović	Pomoćnik koordinatora za zaštitu zdravlja i bezbednosti na radu	Egis
Nikola Jankulovski	Nadzor za podsistem kontrola upravljanja i signalizaciju	Egis
Ranko Pajić	Asistent nadzoru za mostove i inženjerske konstrukcije	Egis
Milan Vujaklija	Nadzor za geodeziju	SDC Pro
Nebojša Kocić	Koordinator na projektu	Egis
Vladimir Tošić	Asistent nadzoru za mostove i inženjerske konstrukcije	Egis

Mirko Grbić	Nadzor za arhitekturu	Egis

Br.	*Diskusija i zaključci*	*Obaveze i rokovi*
1	Uvod	
	G. Kostić je pozdravio sve prisutne.	
2	Geodetski radovi	
	G. Vujaklija je izneo da, u delu deonice gde radove izvodi Šangdong, kontaktna mreža napreduje, sem što nije prihvaćen portalni temelj S23 iz razloga što se ne poklapa sa stacinaožnom linijom, odnosno kilometražom dotičnog stuba, za 10 cm. Što se tiče kontaktne mreže u Vrbasu, radovi su krenuli dobrim tokom, međutim problem je što im je već više puta pronađena greška u Projektu i sada je u toku obustava radova do revizije projekta. Na 156. km, gde se izvode radovi na podvožnjaku, pre stanice Žednik, postoji problem. Radi se o tome da je monolitnu kanalicu moguće iskontrolisati jedino ako se uradi model asfalta i proveri da li je visina rešetke na nivou asfalta. Prema verziji projekta koju je g. Vujakliji dao izvođač, postoji nesaglasnost između nivelacionog plana datog u projektu, odnosno izohipsi i poprečnih profila. Devijacija na 135. km, gde radove izvodi podizvođač DIS niskogradnja, urađena je geodetska provera kote 0-31. Već na prvom profilu kota, koju su naveli kao izmerenu u zapisniku, odstupala je 14 cm. Ni ostali profili nisu bili spremni za prijem s obzirom na to da frakcija nije bila uvaljana. Naknadno, komunikacijom sa kolegom g. Hristodulom koji je nadzor za donji stroj, došli su do zaključka da je DIS za devijaciju poslao kako zapisnik za frakciju 0-31, tako i za BNS i AB, sa sve izmerenim kotama i odstupanjima od projektovanih vrednosti.	
3	Radovi na donjem stroju, čišćenje terena i zemljani radovi	
	G. Hristodulu je izneo da se radovi na Deonici 2 izvode sporadično. Radovi na stanici Vrbas napreduju, rađeni su i desni i levi prilazni koloseci, što je veza nove stanice Vrbas sa trasom i starom stanicom. Na desnom koloseku su došli do sloja ojačanja. Nezvanično, od km 114+100 do km 114+400, počele su kosine da se osipaju. Deo trase od km 117+900 do 118+200, koji je bio usporen zbog arheoloških radova, napreduje. Urađeno je podtlo, nasip je došao do 7. sloja. Od km 118+200 do Lovćenca, sem sporadično, pokriven je i zaštitni sloj. Od Lovćenca radove izvodi podizvođać DIS niskogradnja koji su imali više problema u prethodnom periodu. Probna deonica zaštitnog sloja nije prošla. Problem je bila vlažnost sloja. Takođe, nemaju još uvek odobren materijal. Od km 144+324, gde radovi izvodi EAT, prelazni sloj je nasut	

Br.	Diskusija i zaključci	Obaveze i rokovi
	i nabacuje se završni sloj koji nije potvrđen do kraja. Od km 157+500, radove izvodi Karin komerc i u ovom delu radovi napreduju.	
4	Radovi na gornjem stroju	
	Gđa Vićentić je navela da radovi na gornjem stroju na Deonici 2 još uvek nisu počeli. Šine iz Kine su stigle u stanicu Sajlovo. Betonski pragovi pristižu u Bačku Topolu. Gđa Vićentić je navela da Izvođač ne dostavlja dokumentaciju na vreme ili dostavlja nepotpunu dokumentaciju. Na ovu temu je održano više sastanaka. Obustavljeno je pristizanje tucanika i prošle nedelje je održan sastanak jer su im vraćeni zapisnici. Sastanku su prisustvovali predstavnici NHV-a. Njihova laboratorija nema akreditaciju za sva ispitivanja koja su tražena tehničkim uslovima.	
5	Hidrotehnički radovi i drenaža	
	G. Marinković je izneo da na km 116+150 postoji problem kolizije kolektora regionalne fekalne kanalizacije ϕ 1200 mm sa trasom pruge. Investitor je doneo odluku da je neophodno da Izvođač izvrši ispitivanje uticaja železničkog saobraćajnog opterećenja na armirno betonsku cev. Ukoliko se statičkim proračunom utvrdi da je opterećenje u granicama dozvoljenog, nije potrebna dodatna zaštita kanalizacione cevi. U vezi sa izmeštanjem kanalizacije kod stubnog mesta 14 u zoni izgradnje vijadukta na km 117+155, privremeno rešenje je da će Izvođač prepumpavati vodu iz jednog šahta u drugi, da radovi ne bi stajali dok se ne uradi izmeštanje. Što se tiče drenaže, u staroj stanici Lovćenac je pri kraju. Taj deo je radio Karin komerc. U novoj stanici Lovćenac-Mali Iđoš, drenaža se radi od novembra, i došlo je do faze zatrpavanja. Trenutno se izvode radovi na drenaži u stanici Bačka Topola. Problem je što se ne radi izmeštanje instalacija. Ova izmeštanja bi trebalo da se urade pre početka zemljanih radova. U vezi sa odvodnjom podvožnjaka, u toku su radovi na podvožnjaku na km 142+055 i u Žedniku na 156. km gde je početa ugradnja kanalica.	
6	Radovi na kontaktnoj mreži, struja vuče i radovi na napajanju	
	G. Pajić je naveo da se radi postavljanje stubova kontaktne mreže. Uočeno je da se u stanici Lovćenac ugrađuju falični stubovi, koji su vraćeni na popravku. G. Tošić je dodao da Izvođač doprema stubove	

Br.	Diskusija i zaključci	Obaveze i rokovi
	u Mali Iđoš. Nadzor pregleda stubove i oni koje odobri mogu da se ugrade.	
7	Radovi na sigurnosno-signalnim sistemima, telekomunikacionim sistemima	
	G. Jankulovski je izneo da je u toku montaža SS i TK prodora na celoj trasi. U toku prošle nedelje podizvođač Šangdong je prodore od km 155+489 do granice predao Karin komercu i oni će izvoditi ove radove. Pre tri nedelje, na sastanku u Subotici je rešeno da se objedine svi prodori na trasi (SS, TK, kontaktna mreža) i da se napravi izveštaj o statusu radova koji se šalje utorkom. Podizvođači za SS i TK prave rekonstrukciju zgrade koja treba da se završi do novembra, a nakon toga će krenuti unutrašnja instalacija opreme.	
8	Radovi na pristupnim saobraćajnicama i devijacijama	
	G. Hristodulu je izneo da ima 22 Projekta pristupnih puteva. Na km 113+610, gde se izvode radovi na pristupnom putu stanici Vrbas, nasip napreduje, a nisu još stigli do finalnog sloja. Na km 118+339, došli su do dela za asfaltiranje, ali zbog problema u samom podvožnjaku radovi su usporili. Devijacija na km 135+113 je blizu dela za asfaltiranje. Nadvožnjak na km 139+003: Zbog nepovoljnih vremenskih uslova, znatno su usporeni radovi. Na nadvožnjaku na km 152+280 radovi trenutno stoje. Trenutno ima aktivnosti i oko 163. km.	
9	Radovi na mostovima, propustima i podvožnjacima, stanice, stanični objekti, peroni	
	G. Pajić je naveo da je g. Babić, nadzor za infrastrukturne objekte u službenim mestima, na godišnjem odmoru, i da će on pratiti izvođenje ovih radova. Što se tiče staničnih objekata na Deonici 2, radovi idu svojim tokom. U delovima deonice gde radove izvodi podizvođač Shangdong, i dalje je mali broj radnika jer je izvođač premestio radnike na gradilišta u Subotici. G. Pajić je takođe naveo da na delu deonice od km 113+327 do km 139+003 radovi idu svojim tokom. Međutim, veliki problem je što Izvođač ne kontoliše pozicije na koje Nadzor izlazi u kontrolu i za koju je poslata najava. Vrlo često najavljene pozicije nisu spremne. U subotu je bio poziv za prijem sanduka armature za 09h, a kada je Nadzor došao na gradilište, nije bilo nikoga. G. Pajić je dodao da, od sada, neće više komunicirati sa Podizvođačima, vać direktno sa odgovornim	

Br.	Diskusija i zaključci	Obaveze i rokovi
	Izvođačem, i kad Izvođač javi da je pregledao poziciju i on kao Nadzor će izaci u kontrolu. G. Tošić, asistent nadzoru za mostove i inženjerske konstrukcije u delu Deonice 2, od Bačke Topole do Naumovićeva, je naveo da se radovi izvode na svim objektima. Podvožnjak na km 142+055 treba da se pusti u saobraćaj do kraja meseca, treba da se završe asfalt, ograda i injektiranje nekih kosina. Pešački pothodnik na km 142+712: Trenutno se izvode radovi na šahtama i sloju za pad. Nadvožnjak na 147. km: Trenutno se rade ležišne grede. Što se tiče nadvožnjaka na 152. km: Izliveni su montažni elementi i izliva se ploča. Na 156. km u Žedniku, gde se izvode radovi na podvožnjaku, trenutno se radi zatrpavanje. Na 160. km i 163. km završene su pešačke staze.	
10	Geologija – AG institut	
	G. Kostić je konstatovao da nadzorni inženjeri za geologiju nisu prisustvovali sastanku.	
11	Radovi na mašinskim, termotehničkim i protivpožarnim instalacijama	
	G. Kostić je izneo da g. Stošić nije u mogućnosti da prisustvuje sastanku. Putem mejla je obavestio o trenutnom stanju radova na mašinskim instalacijama na Deonici 2, što će biti priloženo uz zapisnik.	
12	Putna saobraćajna signalizacija i oprema	
	G. Radosavljević je izneo da nije bilo značajnijih promena od prethodnog sastanka što se tiče privremene signalizacije. U vezi sa stalnom signalizacijom, postoje dva problema. Potrebno je da Izvođač, što je pre moguće, Investitoru i Finansijeru dostavi dokumentaciju za odobrenje dobavljača i podizvođača saobraćajne signalizacije i opreme koja se planira za ugradnju prema projekatu drumske saobraćajne signalizacije i opreme. Nakon odobrenja od strane Investitora i Finansijera, nadzorna služba će moći da odobri zahteve za odobrenje materijala koji će se ugrađivati prema pomenutim projektima. Drugi problem predstavlja to što se pešačka ograda preklapa i u konstruktivnim i u saobraćajnim projektima.	

Br.	Diskusija i zaključci	Obaveze i rokovi
13	Arhitektonski radovi, pejzažno uređenje	
	G. Kocić je predstavio novog člana tima Deonice 2, g. Grbića, Nadzornog inženjera za arhitekturu koji će pratiti radove na delu deonice od Lovćenca do državne granice. G. Grbić je naveo da je prethodni dan bio u Bačkoj Topoli sa izvođačima i detaljno pregledao zgradu. Rušenja su privedena kraju i počeli su radovi na krovu. Međutim, zbog nepovoljnih vremenskih uslova, sve je pokislo i treba da se reši izolacija da bi se nastavili radovi. Po projektu, u Bačkoj Topoli se rade samo krov, prizemlje i spoljna fasada, a sprat gde su stanari nije predviđen za rad. Još uvek se čeka presecanje odluke oko injektiranja i pozicija radova koji su se otvorili prilikom demontaže pojedinih delova konstrukcije.	
14	Mere zaštite na radu	
	G. Filipović je izneo da su prethodni period na Deonici 2 obeležila dva događaja. Prvi se dogodio 14.06. na 117. km gde se izvode radovi na vijaduktu, kada je bager podizvođača „11. divizije“ kopao van trase pruge i presekao 20kV kablove, što je dovelo do toga da je deo industrijske zone Vrbasa ostao bez napajanja električnom energijom na nekoliko sati. Drugi događaj je prijavljena povreda na radu. Na 125. km, radnik je tokom rada pneumatskim čekićem povredio levi zglob ruke. Čeka se zvanični izveštaj lekara da se vidi da li je u pitanju lakša ili teža povreda.	
15	Mere zaštite životne sredine	
	G. Kostić je izneo da su i dalje aktuelni problemi vezani za zaštitu životne sredine navedeni na prethodnim sastancima.	
16	Građevinski dnevnik i ostala dokumenta	
	G. Kostić je izneo da je i dalje aktuelan problem sa kašnjenjem u dostavljanju dokumentacije.	
17	Razno	

Br.	Diskusija i zaključci	Obaveze i rokovi
	Nema.	
18	Završetak sastanka i sledeći sastanak	
	Sastanak je završen u 11:21 uz zahvalnost svima na učestvovanju. Sledeći sastanak zaposlenih je zakazan za 04. jul 2023. god.	

Presek stanja – P. Stošić

- Gasovod na km 147+253 (lokacija “Zobnatica”) u vlasništvu “NIS”-a, započeti su bravarsko-zavarivački radovi na formiranju radnih i zaštitnih cevi gasovoda. Početak građevinskih radova, na podbušivanju i kopanju potrebnih rovova, planiran je posle 20.06., najverovatnije 23.06. ali čeka se potvrda Izvođača;

- Gasovodi u vlasništvu „Beogas“-a, još uvek „DIS“ nije predložio podizvođača za ova izmeštanja, niti Method Statement niti dinamički plan. Na stacionaži km 142+604, Izvođač je izvršio šlicovanje trase gasovoda radi utvrđivanja realnog položaja gasovoda. Rezultati i geodetski snimak su prosleđeni Projektantu radi provere i davanja mišljenja. Cilja Izvođača je da dokaže da je postojeći položaj i zaštita gasovoda u skladu sa PZI;

- Gasovod na km 157+443, potpisan je Ugovor „ Telefonija - CRIC“. „CRIC“ je već angažovao Projektanta i izrada IDP je pri kraju;

- Liftovi za stanice Lovćenac-Mali Iđoš, Bačka Topola i Žednik, dobavljač „Kleemann liftovi“ je dostavio Submittals, ali isti moraju da se koriguju u skladu sa PZI. Očekuje se korigovana verzija Submittals;

- Za temotehničke instalacije u staničnim i tehničkim zgradama, još uvek nema bilo kakvih aktivnosti.